Pina de Ebro

Estudio del término municipal según la mojonación de 1872



Javier Blasco Zumeta

Victoria





Victoria Zumeta y Javier Blasco comparten hacienda, vida y cariño desde hace 41 años. También aficiones, algunas raras, como el recorrer Aragón inventariando torres y espadañas, y otras más normales como pasear juntos por el campo. Y vaya si hemos paseado para llevar a cabo este trabajo en el que ha habido que geolocalizar, medir y describir los mojones y fotografiar su paisaje circundante en una linde de 121 Km. Pero antes de eso había que encontrarlos basándonos en los grados y distancias aportados por el documento de 1872: si el mojón está entero se ve desde lejos y es fácil, pero si solo queda la base o ha desaparecido es tarea más complicada en la que, hay que reconocerlo, gana Victoria.
Hemos disfrutado mucho haciendo este trabajo. Desear que los futuros lectores lo haga también consultándolo.

Javier F. Blasco Zumeta & Victoria Zumeta Gayán

Estudio del término municipal de Pina según la mojonación de 1872

A los pineros que hace 150 años hicieron posible este trabajo,
porque nos abrieron una puerta al pasado.

A los pineros que dentro de 150 años puedan leerlo,
porque su puerta al pasado es nuestro presente.

© Javier Blasco Zumeta y Victoria Zumeta Gayán

© Diseño de portada y contraportada Alejandro Peiro Gayán @alemphis.haus

© Dibujo de acuarela Eva Blasco Zumeta (https://www.acuarelasomteha.com)

ISBN

Depósito Legal

EDITADO POR

Imprime:

Portada: mojón nº 47 del deslinde con La Almolda
Contraportada: mojón nº 70 del deslinde con Monegrillo

Sin derechos reservados. Cualquier parte de esta publicación puede reproducirse o utilizarse de cualquier forma o por cualquier medio - ya sea fotográfico, electrónico o mecánico, incluidos los sistemas de fotocopiado, grabación o almacenamiento o recuperación de información - ya que lo que importa es que sea útil y pueda aprovecharse

ÍNDICE

Motivación a modo de prefacio 6

Material, métodos y bibliografía 7

Estado de los mojones. Año 2021 9

Tipología de los mojones 10

Patronímica 14

Toponimia 31

Glosario 41

Actas del deslinde de la Villa de Pina 47

Deslinde con Gelsa 51

Deslinde con. Sástago 129

Deslinde con. Bujaraloz 157

Deslinde con La Almolda 189

Deslinde con Castejón de Monegros 292

Deslinde con Monegrillo 358

Deslinde con Villafranca de Ebro 500

Deslinde con Osera de Ebro 525

Deslinde con Fuentes de Ebro 580

Deslinde con Quinto 593

Deslinde en la Margen izquierda del Ebro 647

Expediente de deslinde 691

Detalle fotográfico de la linde del término municipal de Pina de Ebro 694

MOTIVACIÓN A MODO DE PREFACIO

Son varias las razones que han motivado la realización de este trabajo. Sin intención de priorizar en la enumeración, hay un primer motivo lúdico: ha sido enormemente divertido el caminar juntos por la extremadura del término "cazando" mojones y reconociendo paisajes, campos y edificios descritos en un documento de hace 150 años.

Hay también una razón saludable: el perímetro del término municipal de Pina tiene una longitud aproximada de unos 120 Km, por lo que ha sido necesario caminar 240 para completar el inventario de todos los mojones.

Está el móvil estético: ¡qué placer pasear estepas en nuestra soledad compartida!. Han sido decenas de kilómetros de inmersión en los paisajes del centro de la Depresión del Ebro sin más interferencias con un semejante que un coche que pasa por un camino lejano o un tractor yendo a su faena levantando polvo en los campos del secano: sabinares casi prístinos en la Retuerta con Gelsa y adehesados en el monte de Monegrillo, las saladas poniendo manchas blancas en el mar de cereal con Sástago; el pinar domesticado y llano con Castejón y bronco y agreste de la Peña del Águila con Monegrillo, los romerales y espartales que se pierden de vista con Villafranca, las huebras infinitas y de caminar difícil con La Almolda, el fluir del agua del Ebro, el verdor artificial de los regadíos y la añoranza de los sotos perdidos con Quinto, han sido unas experiencias formidables.

Y hay también una motivación didáctica: hemos fijado con fotografías el paisaje de la linde del término municipal de Pina de Ebro en el año 2021; además de lo que nos ha permitido aprender a nosotros, que no es poco, es una idea pensada a futuro por si por una improbable casualidad este documento le pudiese permitir a alguien el comparar su presente que está por venir con el nuestro que acaba de terminar. Propósito que no es baladí en un proceso de cambio climático como el actual y que posiblemente suponga cambios en la flora, la fauna y los usos del suelo: ¿cómo será el paisaje de Pina dentro de otros 150 años?.

Finalmente, y a modo de coda, no ha sido motivación sino consecuencia el que conocer a gentes del pasado nos haya hecho reflexionar sobre la Filosofía de la Futilidad y empatizar con la obra señera de Jorge Manrique. ¿Dónde están D. Pedro Genzor de Gelsa, D. Sebastián Peralta de Monegrillo, D. Manuel Rozas y D. Mariano Gros de Bujaraloz o D. Gregorio Descartín de Pina, cuya lista de campos, dehesas, ganados y casas ocupaba varias páginas en el amillaramiento de 1861?. Tampoco están Pedro Aguado, propietario de un único campico de una hanega, ni Pascual Belled, que tenía solo 3 campos, 2/5 partes de una casa y sin caballería para trabajar la tierra. Todo olvidado, perdidos en el tiempo los afanes de los ricos para acumular todavía más riqueza y la miseria de los pobres, despertando hoy, si acaso, solo un frío interés académico. Por cierto, que el apellido de la todopoderosa familia Descartín ya no existe en Pina y la inmensa hacienda de D. Gregorio yace troceada y desperdigada … pues eso: *sic transit gloria mundi*.

MATERIAL, MÉTODOS Y BIBLIOGRAFÍA

Este trabajo se basa en las "*Actas del deslinde verificado en el año actual* [1872]*, del término jurisdicional de la villa de Pina, en la parte que confronta con el de los pueblos de Gelsa, Sastago, Bujaraloz, La Almolda, Castejon de Monegros, Monegrillo, Villafranca de Ebro, Osera y Aguilar, Fuentes de Ebro y Quinto*" y que se halla depositado en el Archivo de la Diputación Provincial de Zaragoza, Sección Fomento, Negociado Montes, Signatura VIII-503.

Los datos sobre la extensión de los campos y existencia de mases o parideras u otros bienes y el importe de la contribución a la que estaban sometidos se han obtenido de la "*Copia del cuaderno de liquidación o amillaramiento de la riqueza rustica, urbana y pecuaria existente en el termino jurisdiccional de la misma* [Villa de Pina] *y año de 1861*". Este documento está depositado en el Archivo Histórico Provincial de Zaragoza, Sección Hacienda, Caja 181. Los apenas 9 años que separan este amillaramiento de la fecha en que se redacta el documento de deslinde hace que los datos sean bastante fidedignos. Lógicamente, esta información solo ha podido obtenerse para los vecinos de Pina y para los Hacendados forasteros que tenían propiedades dentro del término. Para conseguir información sobre las personas citadas que son de otras localidades habría que consultar la copia del amillaramiento de sus respectivos pueblos.

El plano del término de Pina que se aporta al principio del documento de deslinde se halla en una pared del Salón de Plenos del antiguo Ayuntamiento de Pina de Ebro (sito en la Plaza de España). Fue realizado por los Hermanos Cristóbal y Mariano Lana en 1874 y es de una precisión admirable. Además de fijar los límites del término solo 2 años después de la redacción del documento de deslinde, ofrece información sobre la extensión de los Acampos que complementa la obtenida en el amillaramiento de 1861. Sobre este mapa puede consultarse *https://ifc.dpz.es/recursos/publicaciones/31/07/4lanapina.pdf*

Las ortofotos se han obtenido de Google Earth constando la fecha 5/5/2019 como el día en que se tomaron las imágenes. Las fotos individuales que ilustran cada mojón están tomadas a una altura de 1,02 Km; las que ofrecen una panorámica parcial de la linde en el capítulo "Detalle fotográfico" están tomadas a una altura de 1,93 Km. Sobre este documento web, como orientación sobre los límites del término, se ha superpuesto la información sobre límites catastrales ofrecida por el Ministerio de Transportes, Movilidad y Agenda Urbana en *https://www.ign.es/iberpixhistorico/*.

Se han utilizado además los siguientes materiales de campo:

- Una cinta métrica Stanley Pro de 2 m para medir la altura, anchura y profundidad de los mojones; dada la irregularidad de algunos hitos se tomaba habitualmente la medida máxima.

- Un transportador de ángulos como orientación sobre los grados que indican la dirección en la que se encuentra el mojón próximo.

- Un navegador Garmin eTrex del año 2000 para geolocalizar la posición de los mojones; es un aparato bastante inútil, por poco exacto, ya que tiene una precisión de 27 metros. Pero no tenemos otro.

- Una máquina fotográfica Olympus E-PL7. Las fotos se tomaron en modo "automático" estando los contraluces muy oscuros. Pero nuestros conocimientos de fotografía no dan más de sí.

- Las distancias en metros entre mojones eran medidas en pasos. La práctica ha hecho el saber calcular los parámetros de corrección de errores por pasos más cortos motivados por el cansancio o la vegetación. Un sistema cutre pero que ha ido funcionando.

- Se utilizó una copia mecanografiada del documento de deslinde con información sobre los mojones para poder hacer su seguimiento y permitir tomar notas al margen. Indispensable una carpeta para guardarla, principalmente en los días con viento.

En cualquier caso, las señales de coto de caza son una herramienta muy útil para seguir la linde en todas las localidades. De admirar el conocimiento del terreno de los cazadores que deslindaron los términos sin tanto material y método.

Finalmente, para cada mojón se ha elaborado una ficha en la que consta el texto donde se describe el mojón obtenido del documento de deslinde, una fotografía si el hito se ha encontrado, la descripción y localización del mojón, un comentario sobre el paisaje o las personas u otras referencias usadas en el documento original y 4 fotografías comentadas con la vista aérea de la ubicación del mojón, el paisaje hacia Pina, el paisaje hacia el término de la localidad que corresponda y el paisaje hacia el mojón anterior.



ESTADO DE LOS MOJONES. AÑO 2021

En el año 1872 se inventariaron 594 mojones. El estado de los mismos en el año 2021 puede resumirse en el siguiente cuadro:

Localidad lindante	Año 1872	Mojones enteros	Mojones caídos	Mojones con base	Mojones no encontrados	Total localizados
Gelsa	75	20	3	13	39	36
Sástago	24	11	2	3	8	16
Bujaraloz	29	10	1	2	8	21
La Almolda	100	22	8	22	48	52
Castejón	61	38	13	2	8	53
Monegrillo	134	50	16	36	32	102
Villafranca	22	4	1	14	3	19
Osera	61	0	0	18	43	18
Fuentes	9	0	0	0	9	0
Quinto	79	0	0	0	79	0
Total	594	163	44	110	277	317

Los cambios del cauce del Ebro y su entorno de regadíos a manta en los términos de Fuentes y Quinto han hecho desaparecer todos los mojones. También los regadíos más recientes de Gelsa en la Val de Gelsa, de Aguilar-Osera en la Florida y las muy nuevas plantaciones extensivas de almendros y olivos en Osera los han eliminado completamente. Fuera de estas transformaciones intensivas los motivos de falta de mojones son las ampliaciones de los campos en secano, lo que motivan faltas ocasionales, pero no sistemáticas, de los hitos

TIPOLOGÍA DE LOS MOJONES

El deslinde de 1872 es un inventario de los mojones con el fin certificar los límites del término municipal y detectar los que estuviesen en mal estado para su sustitución. Por lo tanto, la mayor parte de los hitos se colocaron con anterioridad a esa fecha en mojonaciones previas.

La mayor parte de los mojones son piedras trabajadas por canteros. Una excepción sistemática son los mojones nº 96 a 99 con La Almolda y nº 22 a 42 con Monegrillo que se corresponden con lo más abrupto e inaccesible de la Sierra de Alcubierre: es estos casos se utilizaron piedras grandes del entorno puestas en pie. Fuera de aquí, el uso de hitos no trabajados es ocasional.


Mojón no trabajado por cantero (nº 38 con Monegrillo)

Se han encontrado 4 tipos de materiales para la realización de los mojones:


Mojón de mallacán (nº 106 con Monegrillo)

Mallacán: el único mojón encontrado con este material es el nº 106 con Monegrillo. Es muy pequeño, de tan solo 29 cm de alto, colocado junto a otro hito de piedra de yeso de 1 m de altura que muestra poca erosión, por lo que parece que el pequeño debe pertenecer a una mojonación anterior. El mallacán es un material raro en el monte de Pina, aunque en el somontano de la Sierra de Alcubierre hay algunos afloramientos, uno de ellos explotado en el pasado para la fabricación de piedras de amolar.


Mojón de arenisca (nº 1 con Sástago)

Arenisca: los mojones con este tipo de roca se encuentran únicamente en la linde con Sástago. Tal y como se menciona en el documento de deslinde se colocaron algunos como reposición en una mojonación realizada en el año 1858. No hay arenisca en el centro de la Depresión del Ebro por lo que este tipo de material debió de obtenerse al norte de los Monegros oscenses; en cualquier caso, los 163 años transcurridos desde su colocación no han hecho mella en estos mojones ya que los que se han conservado se encuentran en muy buen estado.

Caliza: la caliza es la roca dominante en la Sierra de Alcubierre y es el material con el que se hicieron los mojones que están ubicados en la Sierra y su somontano, lo que vendría a indicar que probablemente los canteros trabajaban la piedra in situ. Aparecen a partir del mojón nº 67 con La Almolda, lo son todos los de Castejón de Monegros y en Monegrillo bajan al llano hasta el nº 89. En algún momento se utiliza la caliza como material para mojones de reposición como ocurre con el único de este material, el nº 7, que hay en la linde con Bujaraloz o las bases de yeso, como en el mojón nº 61 con Monegrillo, que aparecen junto a los mojones bien conservados en caliza, que indican mojones muy antiguos en yeso que fueron repuestos con este material. Es la caliza una roca mucho más resistente que el yeso, habiéndose observado dos modos de erosión: mediante pequeños cráteres a modo de tafonis, como en el mojón nº 62b con Monegrillo, o mediante defoliación con caída de lajas, como en el mojón nº 18 con Castejón de Monegros; estas defoliaciones ocurren con más intensidad en la cara orientada al sur y van adelgazando la piedra hasta el colapso.



Mojón de caliza en buen estado (nº 12 con Monegrillo)



Mojón de caliza erosionado mediante tafoni (nº 62b con Monegrillo)



Mojón de caliza erosionado mediante lajas (nº 18 con Castejón de Monegros)



Mojón de caliza erosionado mediante lajas con punto de futuro colapso (nº 65 con Monegrillo)



Mojón de caliza con erosión en la parte superior (nº 70 con Monegrillo)

Yeso: el yeso es la única roca posible fuera de los altos de la Sierra de Alcubierre y es por lo tanto el único material utilizado en las lindes alejadas de la Sierra como en Gelsa, en los mojones antiguos de Sástago, en Bujaraloz, Villafranca y Aguilar-Osera. Tiene la ventaja de ser mucho más fácil de trabajar que la caliza, pero el inconveniente de ser muy soluble y, por lo tanto, los mojones son más efímeros, efecto ampliado por la altura y delgadez con las que fueron realizados (ver mojón nº 109 con Monegrillo). Efectivamente, los hitos van desapareciendo por disolución del yeso, algunos empequeñeciendo mientras se mantienen en pie, como el nº 65 con Gelsa, y otros colapsando bien por adelgazamiento del yeso o por dilatación del mismo, como el nº 42 con Gelsa, para ir el pedazo caído fundiéndose con el suelo. El último resto de estos mojones es una base con la superficie acanalada por encima de la parte que está enterrada (ver mojones nº 114 y 127 con Monegrillo).



Mojón de yeso en buen estado (nº 109 con Monegrillo)





Mojón de yeso en proceso de disolución por la punta (nº 65 con Gelsa)



Mojón de yeso en proceso de colapso (nº 42 con Gelsa)



Base de mojón de yeso (nº 114 con Monegrillo)



Base de mojón de yeso muy antiguo (nº 127 con Monegrillo)

En las mojonaciones antiguas los canteros señalaban la dirección del término con la letra inicial del nombre de cada pueblo grabada en el lado correspondiente del mojón (si los operarios no se equivocaban al colocarlo, tal y como ocurrió con el mojón nº 18 con Monegrillo), letra que a veces falta en algunos que se colocaron como reposiciones. Estas letras han aguantado más en los mojones hechos de piedra caliza debido a la mayor dureza de la roca, mientras han desaparecido por erosión en la mayor parte de los de yeso: es más, en estos fue perjudicial el marcar los términos con una letra ya que esa incisión retiene el agua facilitando el comienzo de la disolución del yeso (ver mojón nº 66 con Gelsa). Hay un cantero fácilmente reconocible por cincelar las letras dentro de un recuadro y que realizó varios mojones en caliza con el término de Castejón de Monegros (como los mojones 2 y 55 por ejemplo, marcando entonces las letras "CA" hacia Castejón), encontrándose también en yeso con esa hechura el mojón nº 28 con Bujaraloz.

Pero aún en las letras simplemente marcadas sin tanta sofisticación es posible advertir caligrafías diferentes indicando canteros distintos.



Mojón de yeso con la erosión agrandando la letra P (nº 66 con Gelsa)



Mojón de caliza con las letras CA encuadradas (nº 2 con Castejón)



Mojón de caliza con la letra P encuadrada (nº 55 con Castejón)



Mojón de yeso con encuadre para la letra B (nº 28 con Bujaraloz)



Mojón de caliza con la letra C simple (nº 8 con Castejón)



Mojón de caliza con la letra P simple (nº 3 con Castejón)



Mojón de caliza con la letra P simple (nº 20 con Monegrillo)

PATRONÍMICA

Se listan los nombres de todas las personas que aparecen en el documento de deslinde organizados por su localidad de origen y orden alfabético, indicando el número de mojón donde son citadas. Para los vecinos de Pina y Hacendados forasteros con propiedades en este término municipal, han podido indicarse las propiedades por las que pagaban contribución según el amillaramiento de 1861.

VECINOS DE PINA

Aguado, Fernando. Vecino de Pina. Propietario de un campo citado en el mojón nº 20 de la margen izquierda del Ebro lindando con Quinto. Es un labrador modestísimo ya que solo tiene un campo en la Mechana de poco más de una hanega.
Aguilar, Felis. Vecino de Pina. Da nombre a un varello citado en el mojón nº 64 con Gelsa. Tiene campos en Talavera, Almor, Servirillos y Bardera (31 cahices y 1 hanega en total) y dos campos en la Retuerta (8 cahices y 5 hanegas entre los dos) que son los que dan nombre al varello; posee además la 4ª parte de una casa en la plaza, la mitad de una bodega en la calle del Sol, la mitad de un mas en la Retuerta y dos caballerías de labor.
Aparicio, Inocencio. Vecino de Pina. En el mojón nº 36 con Osera se cita una agüera que le lleva el agua a alguna propiedad. Tiene campos en Talavera, Servirillos, Almor, Cambor, Mechana, Alcalá, Bardera, Farled y Retuerta (21 cahices y 2 hanegas en total), la mitad de una casa en la calle del Pilar, 4/5 partes de una casa en la calle Sused, una caballería de labor y una yegua.
Belled, Blas. Vecino de Pina. Se le citan dos campos, situados en el término municipal de Pina, en los mojones nº 69 y 102 y 103 con Monegrillo. Es principalmente un ganadero que tiene 3 campos en Almor y Cambor (3 cahices y 6 anegas en total), una Dehesa en Ardillas, sendas casas en c/ Mayor y Barrio del Pilar, 2 asnales, 16 cabezas de ganado vacuno y 437 cabezas de ganado lanar.
Belled, Manuel. Vecino de Pina. Se le cita un campo, situado en el término municipal de Pina, en el mojón nº 14 con Osera. Es un terrateniente con campos en Talavera, Servirillos, Almor, Alcalá, Mechana, Bardera y Retuerta (21 cahices y 1 hanega en total), viñas en Talavera, Servirillos y Almor (10 cahices y 2 hanegas en total), ¼ de una casa en la Plaza, la mitad de una bodega en la calle del Sol, 1/8 de una cuba vinaria en la calle Mayor, la mitad de un mas en la Retuerta y una caballería de labor.
Belled, Pascual. Vecino de Pina. Propietario de un campo citado en el mojón nº 19 de la margen izquierda del Ebro lindando con Quinto. Es un labrador muy modesto que tiene dos campos en Alcalá (uno de ellos es el que se cita en el deslinde) y otro en Val de Lerín (4 cahices y 5 hanegas en total) y 2/5 partes de una casa en la calle Ancha. No tiene caballería de labor.
Belled. En el documento no se especifica el nombre por lo que no puede individualizarse ya que es un apellido frecuente en Pina en la época. Tiene un campo citado en el mojón nº 9 con Fuentes.
Belled. Vecino de Pina. En los mojones nº 56 y 58 con La Almolda se cita la referencia "*en dirección a la sabina del campo de Belled*" y "angulo del campo de Belled". Al no haber más datos y ser un apellido común en Pina no es posible identificar al propietario de ese campo.
Benedid, Mariano. Vecino de Pina. En el mojón nº 36 con Osera se cita una agüera que le lleva el agua a alguna propiedad. Es un labrador fuerte con campos en Talavera, Servirillos, Cambor, Mechana, Alcalá, Llano. Galiana, Bardera, Farled y Retuerta (34 cahices y 1 hanega en total), viñas en Talavera, Almor y Mechana (1 cahiz y 4 hanegas en total), mitad de una casa en la calle del Sol, la tercera parte de una caseta en Bardera y dos caballerías de labor.
Bernal, Don Manuel. Se indica que es vecino de Pina, aunque, en el Amillaramiento de 1861, no le constan propiedades de ninguna clase en esta localidad. Posiblemente no era labrador y el campo es suyo por parte de la familia de su mujer. Propietario de un campo en Gelsa citado en el mojón nº 31 con Gelsa.

Blasco Lupon, Mariano. Vecino de Pina, Se le cita un campo, en el término municipal de Pina, en los mojones nº 118, 119, 120 y 122 y un balsete en el nº 119 con Monegrillo. Es un labrador fuerte con campos en Talavera, Servirillos, Almor, Alcalá, Mechana, Servirillos, Valquemada, Galiana, Bardera, Ardillas, Farled, Retuerta y Rabaletes (63 cahices y 4 hanegas en total), una viña de 3 cahices y 4 hanegas 3 en Servirillos, sendas eras en Bardera y Talavera, una casa en el Barrio de las Corralazas, otra en la calle Ancha, la décima parte de otra en la calle Mayor, sendas casetas en Bardera y las Ardillas, 3 caballerías de labor, una yegua y 2 cerriles.
Blasco, Iñigo. Vecino de Pina. Da nombre a un varello citado en los mojones nº 67 y 68 con Gelsa. Tiene campos en Talavera, Servirillos, Alcalá, Valquemada, Bardera y Ardillas (25 cahices y 1 hanega en total) y tres campos en la Retuerta (5 cahices entre los tres) que son los que dan nombre al varello; posee además una era en Soto Talavera y tres caballerías de labor.
Burillo, Liborio. Vecino de Pina, Se le cita un campo, en el término municipal de Pina, en el mojón nº 111 con Monegrillo. Es un labrador muy modesto con campos en Talavera, Servirillos, Almor, Mechana, Cambor, Talavera, Valquemada, Bardera y Retuerta (23 cahices y 4 hanegas en total) y la mitad de una casa en la calle Mayor.
Campos, Damaso. Vecino de Pina. Se le cita un campo, en el término municipal de Pina, en los mojones nº 88 y 89 con la Almolda. Es un labrador modesto con dos campos en Talavera, uno en Cambor y dos en Farled (13 cahices y 4 hanegas en total) y una caballería de labor. Uno de esos dos campos en Farled son los que menciona el documento.
Castañed, Benito. Vecino de Pina. Se le cita un campo, en el término municipal de Pina, en los mojones nº 55 y 58 y una caseta en el nº 57 con Monegrillo. Es un labrador modesto con campos en Almor, Cambor, Mechana, Puyalbardas, Valtravesera y Farled (21 cahices y 5 hanegas en total), una viña en Almor de 1 cahiz y 2 hanegas, una era en Soto de Talavera, una casa en al Plaza,la mitad de otra en la calle del Sol y una caseta en Farled.
Celma, Mariano. Vecino de Pina. Se le cita un campo en los mojones nº 13 y 14 con Villafranca de Ebro. Es un labrador muy modesto que tiene solo un campo de secano en las Checeras de 6 hanegas, ¼ de casa en la calle del Pilar y un asnal.
Claver, Aniceto. Vecino de Pina. Se le cita un campo en el mojón nº 13 con Villafranca de Ebro. Es un labrador modesto con tierra en Talavera, Almor, Bardera y Agudicos (4 cahíces en total) y una casa en la calle de San Blas.
de Gracia, Mauricio. Vecino de Pina. Se le cita un campo en el mojón nº 34 con Osera. En el amillaramiento de 1861 le consta solo un campico en Talavera de solo 2 hanegas y un asnal.
Del Cazo y Cazo, Mariano. Vecino de Pina. Se le cita un campo, en el término municipal de Pina, en el mojón nº 92 con La Almolda. Es un labrador acomodado con campos en Talavera, Servirillos, Cambor, Mechana, Alcalá, Valquemada, Atalaya, Bardera, Retuerta y Farled (que es el citado en el documento) (58 cahices y 5 hanegas en total), un huerto en Servirillos de 1 cahíz y 2 hanegas), una viña en Talavera de 1 cahíz, sendas eras en Retuerta y Talavera, una casa en la calle del Pilar, la mitad de una casa en la calle Mayor, la mitad de sendas parideras en Val de Romero y Retuerta, tres caballerías de labor y dos yeguas.
Del Cazo y Ruste, D. Mariano. Vecino de Pina. Se le cita un campo en el término municipal de Pina en los mojones nº 65 y 66 con Monegrillo. Es un labrador fuerte con campos en Talavera, Servirillos, Almor, Cambor, Alcalá, Llano, Rabud, Puyalbardas, Farled y Retuerta (84 cahices y 5 hanegas en total), 3 viñas en Almor de 13 hanegas, una era en el Soto de Talavera, una casa en la calle del Hortal, la mitad de una bodega en la calle Mayor, una caballería de labor, un caballo, una yegua y un cerril.
Del Ruste, Cecilio. Vecino de Pina. Propietario de un campo, en el término municipal de Pina, citado en el mojón nº 127 con Monegrillo. Tiene campos en Talavera, Almor, Cambor, Mechana, Llano y Retuerta (19 cahices y 3 hanegas en total), una casa en la calle Mayor, una caballería de labor y un caballo.

Del Ruste, Cristobal. Vecino de Pina. Propietario de un campo, en el término municipal de Osera, citado en el mojón nº 19 con Osera y nº 35 con Monegrillo. Es un terrateniente con campos en Talavera, Servirillos, Almor, Mechana, Cambor, Alcalá, Llano, Galiana, Val de Abellera, Ardillas, Valtravesera, Farled y Retuerta (145 cahices y 3 hanegas en total), viñas en Almor y Mechana (1 cahiz y 4 hanegas en total), sendos huertos en Talavera y Servirillos de 4 hanegas en total, sendas eras en Soto Talavera y Val Sabinosa, una casa en la calle Mayor, ¼ de casa en la Plaza, una bodega vinaria en la calle Mayor, un mas en Val de Abellera, una caseta en Val Sabinosa, 4 caballerías de labor, 3 caballos, 2 yeguas y un cerril.
Delcazo, Domingo. Secretario interino del Ayuntamiento de Pina. No le constan propiedades sujetas a contribución en Pina.
Delcazo, Justo. Vecino de Pina. Se le cita un campo en el mojón nº 46 con Monegrillo. Es un labrador fuerte con campos en Talavera, Servirillos, Almor, Cambor, Alcalá, Valquemada, Galiana, Bardera, Retuerta y Farled (54 cahices y 3 hanegas en total), viñas en Almor y Mechana (2 cahices en total), sendas eras en Talavera y Retuerta, una casa en la Plaza y otra en la calle del Portal, un pajar en la calle del Portal, la mitad de una bodega en la calle Barrio Nuevo, la mitad de un mas en la Retuerta, 3 caballerías de labor, una yegua y un cerril.
Delcazo, Mariano. Vecino de Pina. En el amillaramiento de 1861 hay tres personas llamadas Mariano del Cazo a los que se separa por el segundo apellido: del Cazo, Ruste y Jarauta. De ellos, el tatarabuelo del autor Mariano del Cazo y Ruste es el propietario del campo citado en los mojones nº 36 y 37 con Osera, que se ha ido transmitiendo por herencia en la familia hasta la actualidad en el que es propiedad de los herederos de Luis Blasco Zumeta. La hija de Mariano Delcazo, María Delcazo Benedí, casa con Mariano Blasco Taure, que deja el campo en herencia a mi abuelo Santiago Blasco Delcazo y éste a mi padre Mariano Blasco Altabás y éste a mi hermano Luis Blasco Zumeta. Mariano Delcazo es un labrador fuerte que tiene campos en Talavera, Servirillos, Almor, Cambor, Alcalá, Llano (que es el citado en el documento), Rabud, Puyalbardas, Farled y Retuerta (38 cahices y una hanega en total), viñas en Almor y Alcalá (2 cahices y una hanega en total), una era el Soto Talavera, una casa en l acalle del Hortal, la mitad de una bodega en la calle Mayor, una caballería de labor, un caballo, una yegua y un cerril.
Descartin, Don Gregorio. Vecino de Pina. Se le cita un Acampo en los mojones nº 39, 41, 42, 45, 47 al 51, 53 al 55, 59 y 60 y una paridera en el mojón nº 51 con La Almolda. Es el mayor hacendado de Pina en la segunda mitad del s. XIX ya que contribuye por campos en Talavera, Servirillos, Almor, Mejana de Belloque, Llano, Rabud, Valquemada, Val de Abellera y Ardillas (226 cahices y 3 hanegas en total), un huerto de 6 cahices en Servirillos, 2 cahices de huerto y arbolado en Mejana de Belloque, sendos morerales en Talavera de 8 cahices y 5 hanegas en total, sendas viñas en Servirillos y Mechana de 6 cahices y 4 hanegas en total, sendas eras en Talavera y las Ardillas, 5 Dehesas en Plano D. Blasco, Charco de las Vuelta, Alcaidesas, Valtravesera, y El Burgo y la 3ª parte de otra en la Peña del Águila, una paridera y un mas en el Charco de la Vuelta, sendas casas en la Plaza y calle Mayor, una bodega vinaria en la calle Mayor, cinco caballerías de labor, un caballo, un cerril, doce asnales, 27 cabezas de ganado vacuno y 2.000 cabezas de ganado lanar.
Descartin, Don Pedro. Vecino de Pina. Se le cita un campo, en el término municipal de Pina, en los mojones nº 87, 88 y 90 con Monegrillo. Es un hacendado con campos en Servirillos, Almor, Alcalá, Llano, Valquemada, Val de Pina, Atalaya, Valtravesera, Ardilla y Farled (67 cahices y 3 hanegas en total), un huerto en Servirillos de 2 cahices, un moreral en Servirillos de 1 hanega, 2 viñas en Servirillos de 3 cahices y 2 hanegas, una era en el Soto Talavera, una casa en el Barrio del Pilar, sendos mases en Farled y Ardillas, una paridera en Marco Antonio, 3 caballerías de labor, 2 yeguas y 3 cerriles.
Duarte, Domingo. Vecino de Pina. Se le cita un campo, en el término municipal de Pina, en los mojones nº 75, 76, 77, 78 y 79 con Monegrillo. Es un labrador modesto con campos en Talavera, Almor, Cambor y Retuerta (5 cahices y 3 hanegas en total), una casa en el Barrio del Pilar, una caballería de labor y un cerril. Al menos en 1861 no paga contribución por el campo citado en el documento de

mojonación.
Duarte, Lorenzo. Vecino de Pina. Propietario de un campo citado en el mojón nº 21 de la margen izquierda del Ebro lindando con Quinto y que está enfrente del mojón nº 1 de la margen derecha con Quinto ubicado en la Mejana del Figueral. Tiene campos en Almor, Alcalá, Mechana (que es el campo citado en los dos mojones), Llano, Agudicos, y Ardillas (10 cahices y 4 hanegas en total), una casa en callizo del Río y la 4ª parte de otra en el Portal.
Escudero, Francisco. Primer Teniente de Alcalde del Ayuntamiento de Pina. Tiene campos en Talavera, Servirillos, Cambor, Llano, Valtuerta, Rabud, Val de Oro y Ardillas (16 cahices y 5 hanegas en total), una viña de 2 hanegas, una era en Soto Talavera, 3/8 partes de una casa en la calle Mayor, dos caballerías de labor y una yegua. El campo de Farled que se le cita en el mojón nº 16 con Castejón no figura en el amillaramiento.
Escudero, Juan. Concejal del Ayuntamiento de Pina. Tiene campos en Talavera, Servirillos, Cambor, Llano, Valquemada, Retuerta, Bardera y Farled (36 cahices en total), dos viñas en Servirillos y Almor, una casa en el Barrio Nuevo, dos caballerías de labor y una yegua.
Escudero, Pedro. Vecino de Pina. Se le cita un campo en los mojones nº 51, 52 y 56 con Monegrillo. Es un labrador modesto con campos en Almor, Cambor, Llano, Agudicos y Farled (14 cahices y 5 hanegas en total), una viña en Almor de 2 hanegas, la mitad de una casa en la calle del Sol, 2 caballerías de labor, una yegua y un cerril.
Fanlo, Jose. Vecino de Pina. Se cita una caseta con ese nombre, situada en el término municipal de Osera, en los mojones nº 12 y 13 con Osera.
Fanlo, Manuel. Vecino de Pina. Se le cita un campo en los mojones nº 115 y 116 con Monegrillo. Es un labrador muy modesto con campos en Servirillos, Almor, Alcalá y Bardera (8 cahices y 3 hanegas en total).
Ferrer, Felis. Vecino de Pina. Propietario de un campo citado en los mojones nº 9 y 10 con Quinto en la margen derecha del Ebro. No figura como contribuyente en el amillaramiento de 1861, por lo que el campo debió de adquirirlo en fecha posterior.
Gamon, Cristobal (viuda de). Vecina de Pina. Se le cita un campo, en el término municipal de Pina, en los mojones nº 17, 18 y 20 con Osera. En 1861 Cristóbal Gamón está vivo y en el amillaramiento consta que tiene campos en Talavera, Servirillos, Almor, Llano, Valtuerta, Bardera, Farled y Retuerta (13 cahices y 2 hanegas en total), una viña en Servirillos de 2 hanegas, una casa en calle de Sused, ¼ parte de otra en la Plaza, dos caballerías de labor y una yegua.
Genzor, Manuel. Vecino de Pina. Propietario de una torre citada en el mojón nº 16 de la margen izquierda del Ebro lindando con Quinto y un campo en el mojón nº 68 con Monegrillo. Tiene campos en Alcalá, La Vega, Galiana, Bardera, Valtravesera, Farled y Retuerta (36 cahices y 4 hanegas en total), un huerto en La Vega de 1 cahiz, una viña en Talavera de 5 almudes, una casa en la calle Mayor, una casa torre en La Vega (que es la que se cita en el documento), una caballería de labor y un caballo.
Gimenez, Sevastian. Vecino de Pina. Se le cita un campo en los mojones nº 11 y 12 con Osera. Tiene tierra en Servirillos, Cambor, Alcalá, Mechana, Llano, Ardillas, Rabaletes, Bardera y Retuerta (29 cahices y 3 hanegas en total), una viña de 4 hanegas en Almor, una era en Soto Talavera, una casa en calle del Hortal, un mas en Bardera, la mitad de un mas en la Retuerta, sendas casetas en las Ardillas y Bardera, dos caballerías de labor, una yegua y un cerril.
Gimenez, Tomas. Vecino de Pina. Se le cita un campo probablemente en el término municipal de Osera, en el mojón nº 11 con Osera. Tiene campos en Talavera, Almor, Llano, Retuerta y Ardillas (28 cahices y 5 hanegas en total), una casa en la calle del Portal, la mitad de sendos mases en Retuerta y Ardillas, una caballería de labor y una yegua.
Gomez, Serapio. Concejal del Ayuntamiento de Pina. Es un labrador modesto propietario de tres campos en Talavera, Almor y Puyfrancos (68 cahíces en total). Se cita un campo de su propiedad, en el término municipal de Osera, en los mojones nº 8 y 9 con Osera, dándole nombre a una Hoya.

Gonzalez, Andrés. Perito práctico del Ayuntamiento de Pina. Tiene campos en Talavera, Servirillos, Almor, Alcalá, La Loma, Atalaya, Agudicos, Bardera y Farled (36 cahices y 3 hanegas), una viña en la Mechana, un aera, una casa en la calle del Pilar, parte de una cuba vinaria en la calle Mayor y dos yeguas.
Gonzalez, Manuel. Concejal del Ayuntamiento de Pina. Tiene campos en Servirillos, Almor, Cambor, Alcalá, Mechana, Valquemada, la Loma, Bardera y Farled (37 cahices y 5 hanegas en total), un arbolado en Servirillos de una hanega, una viña en la Mechana de 2 hanegas y 10 almudes, una casa en la calle del Hortal, un mas en Alcalá, dos caballerías de labor y una yegua. No sabe firmar.
Hijar y Falcon, Francisco. Perito por parte del Ayuntamiento de Pina.
Jarauta, Gregorio. Vecino de Pina. El campo citado en el mojón nº 1 con Quinto es pequeño ya que tiene solo 2 hanegas y 4 almudes. Posee además campos en Cambor, Mechana, Alcalá, en Soto Talavera y Llano (16 cahices y una hanega en total), viñas en Servirillos y Almor (15 hanegas en total, una era en Soto Talavera, una casa en la calle del Sol, la tercera parte de una caseta en Talavera y dos yeguas.
Jarauta, Mariano. Vecino de Pina. Propietario de campos citados en los mojones nº 4, 5,6, y 8 con Quinto, nº 8 con Fuentes y nº 50 con Osera. Es propietario de campos en Talavera, Almor, Cambor, Soto de Talavera, Valquemada y Retuerta (27 cahices y 5 hanegas en total), un moreral en Talavera de una hanega, 4 viñas en la Mechana y Almor (14 hanegas en total), una era en Talavera y una yegua.
Jariol, Francisco. Se le cita un campo en el mojón nº 14 con Villafranca de Ebro. En el amillaramiento de 1861 hay en Pina un Francisco Jariol y Amoros que paga contribución solo por una casa en la calle del Pilar y, por lo tanto, no tiene tierra. No podemos saber si es la misma persona.
Lacoma, Don Jose. Vecino de Pina. Se le cita un campo en los mojones nº 24, 25 y 26 con Osera. Es principalmente ganadero ya que tiene campos solo en Talavera, Bardera, Valtravesera, Farled y Retuerta (20 cahices y 5 hanegas en total), una viña en Servirillos de 1 cahiz y 4 almudes, una casa en la calle Mayor, una paridera en las Peñetas, dos caballerías de labor, dos yeguas, un cerril, un asnal y 320 cabezas de ganado lanar.
Laga, Ventura. Segundo Teniente de Alcalde del Ayuntamiento de Pina. Es un hacendado con campos en Talavera, Servirillos, Cambor, Royales, Llano, Bardera, Valtravesera, Retuerta, Florida y Farled (60 cahíces y 2 hanegas en total), un moreral en Talavera de 1 hanega, sendas viñas en Servirillos y Talavera (2 cahíces y 1 hanega en total), 1 era en el Soto de Talavera de 2 hanegas, 3 caballerías de labor, un caballo y una yegua, una caseta en La Retuerta y una casa y un granero en la calle Mayor.
Lagraba, Don Jorge (herederos de). Vecino de Pina. Se le cita un campo, en el término municipal de Pina, en los mojones nº 19, 20 y 21 con La Almolda. En 1861 estaba con vida y pagaba contribución por campos en Talavera, Servirillos, Almor, Cascarillo, La Loma y Retuerta (54 cahices y 4 hanegas en total), un moreral en Talavera de 8 almudes, un huerto en Servirillos de 2 hanegas, 3 viñas en Almor de 3 cahices y 2 hanegas, una era en Talavera, una casa en la calle Mayor, una paridera en Cascarillo, la mitad de sendos mases en Val de Gelsa y Valtravesera, 3 caballerías de labor, una yegua, un caballo, un asnal y 238 cabezas de ganado lanar.
Lagrava, Dña. Varbara. Por el apellido debía de ser vecina de Pina. Se cita que tiene un campo, en el término municipal de Pina, junto al mojón nº 17 con Osera. No hay nombres de mujeres en el amillaramiento de 1861 por lo que no podemos saber si tenía otras propiedades. Destaca el tratamiento de Doña, por lo que debía de ser Infanzona.
Lagrava, Pedro. Vecino de Pina. Se le citan unos campos, que ya no son suyos (los campos que fueron de Pedro Lagrava) en el mojón nº 31 con Monegrillo. En el amillaramiento de 1861 paga contribución por un huerto en Talavera, campos en Talavera, Mechana, Valquemada, Val de Pina y Farled (29 cahices y 5 hanegas), una era en las Peñetas, una posada y una casa en la calle del Sol, una casa torre en Talavera, una caseta en Val de Pina y un caballo.
Lasala, Jose. Concejal del Ayuntamiento de Pina. Es un labrador fuerte ya que tiene 2 huertos en Almor y otro en Servirillos (de dos hanegas en total), campos en Talavera, Servirillos, Cambor, Val

quemada, Valtuerta, Ardillas, Val del Temple, Retuerta y Farled (26 cahices y 3 hanegas en total), dos viñas en Almor y Servirillos (1 cahiz y 4 hanegas en total), una era en Talavera, una casa en la calle del Portal y parte de otra en la Plaza, una bodega en Barrio Nuevo y tres caballerías de labor.

Lecina, Manuel. Vecino de Pina. Propietario de un campo citado en el mojón nº 15 de la margen izquierda del Ebro lindando con Quinto. Es un labrador modesto con campos en Almor, La Vega (el citado en el documento), Bardera y la Retuerta (6 cahices y 3 hanegas en total), una casa en el Portal y dos caballerías de labor.

Leyta, Manuel. Vecino de Pina. Propietario de un campo, en el término municipal de Pina, citado en el mojón nº 49 con Osera. Es un labrador muy fuerte con campos en Talavera, Servirillos, Almor, Cambor, Royales, La Loma y Perdigueras (31 cahices y 2 hanegas en total), huertos en Servirillos y Almor (1 cahiz y 1 hanega en total), una viña en Almor de 1 cahiz y 4 almudes, dos dehesas en María Hernández y Trancar de la Val de Pina, una casa en la calle Mayor, una casa en la calle del Hortal, tres casas en el Barrio del Pilar, la mitad de la Venta de los Royales, 2/3 partes de una paridera en el Trancar de la Val de Pina, una yegua, cuatro asnales y 834 ovejas.

Marcon y Reyes, Francisco. Vecino de Pina. Se le cita un campo, en el término municipal de Pina, en los mojones nº 107, 108, 109, 110 y un mas en el nº 108 con Monegrillo. Tiene campos en Servirillos, Cambor, Alcalá y Bardera (33 cahices y 3 hanegas), un huerto en Servirillos, una casa en el Barrio de San Blas y 2 caallerías de labor.

Marcon, Francisco. Vecino de Pina. Se le cita un campo, en el término municipal de Pina, en el mojón nº 117 con Monegrillo. Es un labrador modesto con campos en Talavera, Cambor, Alcalá, Llano, La Loma, Bardera, Atalaya y Farled (28 cahices y 3 hanegas en total), 3 viñas en Servirillos y Almor (6 cahices y 3 hanegas en total), una casa en el Barrio de San Blas y una yegua.

Mermejo, Mariano (viuda de). Vecina de Pina. Se le cita un campo en el mojón nº 35 con Osera. En 1861 ya está viuda y tiene campos en Almor, Farled y Retuerta (22 cahices y 1 hanega en total), 4 viñas en Almor (3 cahices y 4 hanegas en total), una era en Soto Talavera y 2/3 de una casa en la calle Mayor.

Mermejo, Vicente. Vecino de Pina. Se le cita un campo, en el término municipal de Pina, en el mojón nº 23 con La Almolda. Es un labrador modesto con campos en Talavera, Cambor, Valquemada y Retuerta (9 cahices y 2 hanegas en total), un huerto pequeño de 4 almudes en Servirillos, una viña de una hanega en Mechana, la mitad de una casa en Barrio del Pilar y dos caballerías de labor.

Pes, Francisco. Síndico del Ayuntamiento de Pina. Es un labrador con campos en Cambor, Alcalá, La Vega, Ardillas, Valtuerta, Valtravesera y Retuerta (21 cahices y 6 hanegas en total) y casa en Barrio del Pilar.

Pes, Jose. Figura como Asociado del Ayuntamiento de Pina en la mojonación de Gelsa, Quinto y Castejón de Monegros. En Pina tenía la mitad de una casa en la calle del Portal. No sabe firmar.

Polo, Gregorio. Hay un vecino en Pina con ese nombre. Se le cita un campo en el mojón nº 20 con La Almolda. En el amillaramiento de 1861 consta la viuda de Gregorio Polo con campos en Almor y Cambor, pero no en La Retuerta por lo que o se trata de otra persona o el campo estaba en el término municipal de La Almolda.

Riquelme, Jose. Vecino de Pina. Se le cita un campo, en el término municipal de Osera, en el mojón nº 23 con Osera. Tiene tierras en Talavera, Servirillos, Cambor, Alcalá, Valquemada, Llano, Bardera, Valtraversera, Farled y Retuerta (53 cahices y 5 hanegas en total), 3 huertos en Almor de 12 hanegas en total, 7 hanegas de viñas en Almor, una era en Valtravesera, 2 casas en la calle del Portal, ¼ de casa en la Plaza, dos casetas en la Retuerta y otra en Valtravesera y dos caballerías de labor.

Riquelme. Se cita un mas de Riquelme, situado en el término municipal de Pina, en los mojones nº 13 y 14 con Osera. Probablemente sea de José Riquelme al que se le cita un campo en el mojón nº 23 con Osera.

Rocañin, Pascual. Vecino de Pina. Se le cita un campo, en el término municipal de Pina, en los mojones nº 104 y 105 con Monegrillo. Tiene campos en Cambor, Alcalá, Llano, Valtuerta, Val de Abellera,

Bardera, Retuerta y Farled (32 cahices y 5 hanegas en total), una viña en Servirillos de 2 hanegas, sendas eras en Retuerta y Soto Talavera, la mitad de un mas en Retuerta, una caseta en Bardera, 2 caballerías de labor, 1 yegua y 2 cerriles.

Roche, Juan. Vecino de Pina. Tiene un campo, en el término municipal de Osera, citado en el mojón nº 9 con Osera. Es un labrador modesto con tierra en Talavera, Cambor, Galiana y Bardera (3 cahices y 3 hanegas en total), ¾ partes de una casa en la calle de Sused y un caballo.

Ruiseco, Gregorio. Alcalde del Ayuntamiento de Pina. Su nombre no aparece en el amillaramiento de 1861.

Santos Lou y Miguel, Manuel. Secretario del Ayuntamiento de Pina. No tiene propiedades por las que pagar contribución.

Sanz, Bernabe. Vecino de Pina. Fallecido en la fecha del amojonamiento ya que el campo citado en los mojones nº 3 y 4 con Villafranca pertenece a sus herederos. En 1861 está con vida y es un labrador muy modesto con campos en Servirillos y Bardera (5 cahíces y 5 hanegas en total), una viña pequeña en Servirillos de solo 10 almudes, la mitad de una casa en la calle de Sused y una yegua.

Taure, Felipe. Vecino de Pina. Se le cita un campo, en el término municipal de Pina, en el mojón nº 24 con La Almolda. Es un labrador muy modesto con campos en Almor, Bardera, Ardillas y Retuerta (9 cahices y 1 hanega en total) y 2 caballerías de labor.

Taure, Gregorio. Concejal del Ayuntamiento de Pina. Es un hacendado con campos en Talavera, Almor, Alcalá, Mechana, Servirillos, Llano, Bavaletes, Galiana, Valtravesera, y Retuerta (70 cahices y 4 hanegas en total), una era en Soto Talavera de 2 hanegas, 2 viñas en Mechana y una en Servirillos (8 hanegas en total), 3 caballerías de labor, 2 asnos, 400 ovejas sendas casas en Barrio Nuevo y Callizo del Río, media casa en la Plaza y un mas en La Retuerta (es aquí donde comienza la mojonación con Sástago). No sabe firmar.

Taure. Es propietario de un mas citado en el mojón nº 72 con Gelsa. No se cita el nombre pero debe de ser Gregorio Taure, vecino de Pina, ya que tiene un mas en la Retuerta.

Uson, Luis. Vecino de Pina. Da nombre a un varello junto al mojón nº 34 con Gelsa. Tiene campos en Alcalá, Valtravesera (5 cahices y una hanega en total), 3 caballerías de labor y un asnal. En el amillaramiento no figuran propiedades en Puy Albardas, que es donde está el varello con ese nombre: ¿podría ser otra persona anterior el Luis Usón del varello?

Zapater, Francisco. Concejal del Ayuntamiento de Pina. Tiene campos en Talavera, Cambor, Mechana, Alcalá, Valquemada, Llano, Agudicos, y Retuerta (24 cahices y 4 hanegas en total), sendas viñas en Servirillos y Mechana de 12 hanegas en total, una era en Soto Talavera y una casa en la calle del Sol.

VECINOS DE GELSA

Aranguren, Don Pedro. Vecino de Gelsa. Propietario de sendos campos en Pina citados en los mojones nº 31 y 33 con Gelsa. En Pina tiene 2 campos en Puy Albardas (uno de los cuales es el citado en el documento) y uno en Val de Oro (32 cahices y 5 hanegas en total), la mitad de una dehesa en Val del Pozo y la mitad de otra en Val de Ovejas.

Bastarras, Victorian. Vecino de Gelsa. Fallecido en la fecha del amojonamiento ya que el campo citado en el mojón nº 37 con Gelsa pertenece a sus herederos. En 1861 ya había muerto dado que figuran en Pina a nombre de su viuda sendos campos en Alcalá y Valdeoro (12 cahices y 4 hanegas en total).

Catalan, Pedro José. Concejal del Ayuntamiento de Gelsa. En Pina, tiene sendos campos en Puy Albardas y Val de Oro (15 cahíces y 1 hanega en total).

De Gracia, Tomás. Vecino de Gelsa. Propietario de un campo citado en el mojón nº 11 con Gelsa. No tiene propiedades en Pina.

Emperador, Valentín. Vecino de Gelsa. Propietario de un mas citado en el mojón nº 42 con Gelsa. No tiene propiedades en Pina.
Falcon Bastarras, Joaquin. Vecino de Gelsa. Propietario de un campo citado en el mojón nº 16 con Gelsa. No tiene propiedades en Pina.
Falcon Vascuas, Joaquin. Vecino de Gelsa. Propietario de un campo citado en el mojón nº 17 con Gelsa. No tiene propiedades en Pina.
Falcon, Leandro. Síndico del Ayuntamiento de Gelsa. En Pina, tiene sendos campos en Puy Albardas y Agudicos (19 cahíces y 3 hanegas en total).
Falcon, Lorenzo. Vecino de Gelsa. Propietario de un campo citado en los mojones nº 12 y 13 con Gelsa. En el documento se indica, como escarnio supongo, que ampliaron el campo quitando terreno a la cabañera. En Pina tiene un campo en Val de Abellera de 2 cahices y 6 hanegas.
Falcon, Miguel. Vecino de Gelsa. Propietario de un mas referenciado en el mojón nº 54 con Gelsa. No tiene propiedades en Pina.
Falcon, Pablo. Alcalde del Ayuntamiento de Gelsa. No tiene propiedades en Pina.
García Sanz, Francisco. Vecino de Gelsa. Fallecido en la fecha del amojonamiento ya que el campo citado en el mojón nº 5 con Gelsa pertenece a sus herederos. No tenía propiedades en Pina.
García, Romualdo. Vecino de Gelsa. Propietario de un mas citado en el mojón nº 10 con Gelsa. Un tal Romualdo García y Usón, de Gelsa, tiene campos en Alcalá y Val de Oro (4 cahíces y 2 hanegas en total). Si es la misma persona no paga contribución por un mas en Pina, por lo que el edificio debía de estar en el término municipal de Gelsa.
Genzor, Don Joaquin. Vecino de Gelsa. Sus herederos son propietarios de un mas deteriorado citado en el mojón nº 19 con Gelsa. No tenía propiedades en Pina.
Genzor, Don Pedro. Vecino de Gelsa. Propietario de un campo en Pina citado en los mojones nº 33 y 36. En Pina tiene dos campos en Puy Albardas (8 cahices en total), uno de los cuales es el citado en el documento.
Genzor, Doña Cándida. Vecina de Gelsa. Propietaria de un campo en cuya linde se coloca el mojón nº 20 con Gelsa. No tiene propiedades en Pina.
Genzor, Doña María. Vecina de Gelsa. Propietaria de sendos campos citados en los mojones nº 18 y 22 con Gelsa. Se indica que es vecina de Gelsa y se le da tratamiento de cortesía como ocurre con todas las personas de apellido Genzor. No tiene propiedades en Pina.
Ginoves, Pedro. Vecino de Gelsa. Propietario de un campo citado en el mojón nº 15 con Gelsa. En la fecha de redacción del documento había ya muerto ya que se citan a sus herederos. No tenía propiedades en Pina.
Gonzalvo Cólera, Pedro. Da nombre a un varello junto al mojón nº 32 con Gelsa. No aparece como contribuyente en Pina ni en Gelsa con propiedades en Pina.
Laga, Pedro. Asociado del Ayuntamiento de Gelsa. Propietario de un campo citado en el mojón nº 6 con Gelsa. No sabe firmar.
Miguel, Mosén Martín. Vecino de Gelsa. Sacerdote propietario de un campo cercano al mojón nº 10 con Gelsa. Tiene un campo en Val de Oro de 1 hanega.
Perez, Manuel. Vecino de Gelsa. Propietario de un campo citado en los mojones nº 24 y 25 con Gelsa. Tiene un campo en Puy Albardas de 6 cahices que es el citado en el documento.
Pintor, Enrique. Secretario interino del Ayuntamiento de Gelsa. Firma el acta de la mojonación con Gelsa por los vecinos de esa localidad que no saben.
Roche Peralta, Francisco. Vecino de Gelsa. Propietario de un campo citado en el mojón nº 28 con Gelsa. En Pina tiene dos campos en Alcalá (1 cahíz y 6 hanegas en total).
Romanos, Marcelino. Asociado del Ayuntamiento de Gelsa. No sabe firmar. No tiene propiedades en Pina.
Salinas, Antonio. Vecino de Gelsa. Propietario de un campo citado en el mojón nº 21 con Gelsa. No tiene propiedades en Pina.

Uson Hijar, Pedro. Vecino de Gelsa. Propietario de un mas citado en el mojón nº 38 con Gelsa. En Pina tiene un campo en La Retuerta de 4 cahices y 3 hanegas.
Uson, Blas. Vecino de Gelsa. Propietario de sendos campos citados en los mojones nº 14 y 27 con Gelsa. En Pina tiene campos en Alcalá, Val de Oro y Val de Gelsa (13 cahices en total) y un mas en la Val de Gelsa.
Uson, Ceferino. Segundo Teniente de Alcalde del Ayuntamiento de Gelsa. En Pina, tiene sendos campos en Alcalá y Val de Oro (4 cahices y una hanega en total).
Uson, Cosme. Vecino de Gelsa. Propietario de un campo citado en el mojón nº 30 con Gelsa. Tiene 5 campos en Alcalá (7 cahices en total).
Vicente, Pedro Miguel. Perito por parte del Ayuntamiento de Gelsa. No tiene propiedades en Pina.
Yso, Manuel (herederos de). No figura ninguna persona con ese apellido en el amillaramiento de 1961 en Pina por lo que probablemente era vecino de Gelsa. Se cita en el mojón nº 69 con Gelsa.

VECINOS DE SÁSTAGO

Bolsa, Antonio. Concejal del Ayuntamiento de Sástago. No le constan propiedades en Pina.
Catalan, Silvestre. Secretario del Ayuntamiento de Sástago. No le constan propiedades en Pina.
Ferruz, Pablo. Concejal del Ayuntamiento de Sástago. No le constan propiedades en Pina.
Garin Pes, Jose. Alcalde de Sástago. No le constan propiedades en Pina.
Lopez, Patricio. Se cita un mas con su nombre en el mojón nº 9 y un campo, situado en el término municipal de Sástago, en el mojón nº 14 con Sástago. No tiene propiedades en Pina.
Minguillón, Sabino. Primer Teniente de Alcalde del Ayuntamiento de Sástago. No le constan propiedades en Pina.
Morer, Jose. Perito aportado por el Ayuntamiento de Sástago. No le constan propiedades en Pina.
Palacios, Rafael. Perito aportado por el Ayuntamiento de Sástago. No le constan propiedades en Pina.
Royo, Francisco. Perito aportado por el Ayuntamiento de Sástago. No le constan propiedades en Pina.

VECINOS DE BUJARALOZ

Abances, Lamberto. Vecino de Bujaraloz. Tiene un campo citado en el mojón nº 22 con Bujaraloz.
Aguilar, Blas. Vecino de Bujaraloz. Tiene un campo citado en el mojón nº 9 con Bujaraloz.
Arcal, Martin. Perito por parte del Ayuntamiento de Bujaraloz. No tiene propiedades en Pina. No sabe firmar.
Beltran, Salbador. Vecino de Bujaraloz. Tiene un campo y paridera citados en el mojón nº 3 con Bujaraloz.
Escanilla, Segundo. Vecino de Bujaraloz. Tiene una paridera citada en el mojón nº 2 con Bujaraloz.
Escartin, Isidro. Primer Teniente de Alcalde del Ayuntamiento de Bujaraloz. No tiene propiedades en Pina. No sabe firmar.
Gros, Don Mariano. Vecino de Bujaraloz. Se le cita un campo en el mojón nº 21 y una val en el nº 24 con Bujaraloz. En el término municipal de Pina era propietario de 1 dehesa en Val de la Dula, otra en Val de la Cierva (ambas en la Retuerta) y la 3ª parte de otra en la Peña del Águila (situada en el límite entre Pina y Monegrillo, en la Sierra de Alcubierre).
Lacruz, Bernardino (Vernardino). Vecino de Bujaraloz; se le citan campos en los mojones nº 14 y 17 con Bujaraloz.
Lacruz, Pascual. Vecino de Bujaraloz. Tiene un corral para el ganado citado en los mojones nº 20 y 21 con Bujaraloz.

Lorda, Angel. Perito por parte del Ayuntamiento de Bujaraloz. No tiene propiedades en Pina. No sabe firmar.
Morales, Agapito: Vecino de Bujaraloz; se le cita una Plana en el mojón nº 7 con Bujaraloz.
Royo Marques, Pedro. Vecino de Bujaraloz; se le cita una Plana en el mojón nº 10 con Bujaraloz.
Rozas, Don Manuel. Vecino de Bujaraloz. Se le citan campos en los mojones nº 6, 8 12, 13, 16 y 24, un Acampo en el término municipal de Pina en el mojón nº 10 y una paridera en el mojón nº 19. En el término municipal de Pina era propietario de 1 dehesa en Val de la Duleta, otra en Val de Tejedores (ambas en la Retuerta, junto al término municipal de Bujaraloz) y la 3ª parte de otra en la Peña del Águila (situada en el límite entre Pina y Monegrillo, en la Sierra de Alcubierre).
Sena, Leonardo. Vecino de Bujaraloz; se le cita una Plana en el mojón nº 8 con Bujaraloz.
Sudores. Vecino de Bujaraloz nombrado con el apodo y del que se le cita un corral en el mojón nº 17 y un mas en el mojón nº 18 con Sástago.
Uson, Anselmo. Segundo Teniente de Alcalde del Ayuntamiento de Bujaraloz. No tiene propiedades en Pina.
Villagrasa, Ignacio. Vecino de Bujaraloz. Tiene un campo citado en el mojón nº 15 con Bujaraloz.

VECINOS DE LA ALMOLDA

Agero. Vecino de La Almolda. Se le cita un campo, en el término municipal de La Almolda, en el mojón nº 86 con La Almolda. Parece un apodo.
Albalad, Mariano. Vecino de La Almolda. Se le cita un campo, en el término municipal de La Almolda, en los mojones nº 63 y 64 con La Almolda.
Armero. Apodo de un vecino de La Almolda que tiene un mas y una balsa, situados en el término municipal de La Almolda, citados en los mojones nº 46 y 47 con la Almolda.
Beltran, Alejandro. Vecino de La Almolda, Se le cita un campo, en el término municipal de La Almolda, en los mojones nº 97, 98 y 99 con La Almolda.
Boned, Fernando. Vecino de La Almolda. Se le cita un campo en los mojones nº 41 y 42 con La Almolda.
Borderas. Vecino de La Almolda. Se le cita un campo, en el término municipal de La Almolda, en el mojón nº 82 con La Almolda.
Camparola, Manuel. Perito práctico del Ayuntamiento de La Almolda. No le constan propiedades en Pina.
Escuer, Juan. Vecino de La Almolda. Se le cita un campo, en el término municipal de la Almolda, en el mojón nº 81 con La Almolda.
Escuer, Segundo. Vecino de La Almolda. Se le cita un campo, en el término municipal de la Almolda, en el mojón nº 79 con La Almolda.
Ferrer, Salvador. Vecino de La Almolda. Se le cita un campo, en el término municipal de la Almolda, en el mojón nº 85 con La Almolda.
Fonz. Probablemente un vecino de La Almolda. Se le cita un mas, en el término municipal de La Almolda, en el mojón nº 51 con La Almolda.
Garcia Pardo, Nicasio. Vecino de La Almolda. Se le cita un campo en el mojón nº 40 con La Almolda.
Gracia, Juan. Vecino de La Almolda. Se le cita un campo, en el término municipal de la Almolda, en el mojón nº 77 con La Almolda.
Grau, Juan. Vecino de La Almolda. Se le cita un campo en el mojón nº 59 con la Almolda.
Ceballos, Manuel. Vecino de La Almolda. Se le cita un tozal y un campo, en el término municipal de La Almolda, en el mojón nº 60 con la Almolda.

Jaria, Jose. Vecino de La Almolda. Se le cita un campo, en el término municipal de La Almolda, en los mojones nº 83 y 84 con la Almolda.
Jaria, Pascual (viuda de). El apellido estaba en Pina pero no figura ningún Pascual en el amillaramiento de 1861. Se le cita un campo en el mojón nº 62 con La Almolda.
Lamenca, Lorenzo. Vecino de La Almolda. Se le cita un campo, en el término municipal de La Almolda, en el mojón nº 72 con La Almolda.
Lopez, D. Bernardo. Vecino de La Almolda. Se le cita un Acampo, en el término municipal de La Almolda, en los mojones nº 61, 63 y 65 con La Almolda. En los mojones nº 59 y 60 con Monegrillo se cita un campo perteneciente a Bernardo Lopez, pero puede ser otra persona.
Morales, Policarpo. Vecino de La Almolda. Se le cita un campo, en el término municipal de La Almolda, en el mojón nº 70 con La Almolda.
Olivan, Eusebio. Vecino de La Almolda. Se le cita un campo en el término municipal de la Almolda, en Val de Barrancos, en el mojón nº 7 con La Almolda.
Olivan, Felipe. Vecino de La Almolda. Se le cita un campo, en el término municipal de La Almolda, en los mojones nº 89 y 90 con la Almolda.
Olivan, Pedro. Vecino de La Almolda. Se le cita un campo, en el término municipal de la Almolda, en el mojón nº 75 con La Almolda.
Olivan. Teresa. Vecina de La Almolda. Se le cita un campo, en el término municipal de La Almolda, en el mojón nº 91 con La Almolda.
Olona, Francisco. Vecino de La Almolda. Se le cita un campo, en el término municipal de La Almolda, en los mojones nº 21 y 22 con La Almolda. En el amillaramiento de 1861 figura como hacendado forastero con 4 campos en Farled (21 cahíces y 1 hanega en total).
Olona, Joaquin. Vecino de La Almolda. Se le cita un campo en los mojones nº 38 y 39 con La Almolda.
Olona, Juan (viuda de). Vecina de La Almolda. Se le cita un campo en el mojón nº 74 y 95 y un mas en el mojón nº 94 con La Almolda. En el amillaramiento de 1861 consta un Juan Olona, de La Almolda, que tiene un campo en Farled de 7 cahices y 4 hanegas, que debe de ser el nombrado en el mojón nº 95.
Olona, Juan de. Vecino de La Almolda. Se le cita un reguero en el mojón nº 36 con La Almolda. No tiene propiedades en Pina por lo que el campo que recibía el agua estaba en el término municipal de La Almolda.
Olona, Paulino. Concejal del Ayuntamiento de La Almolda. No le constan propiedades en Pina.
Olona, Rafael. Vecino de La Almolda. Se le cita un campo, en el término municipal de La Almolda, en los mojones nº 12 al 15 y 17 y un corral en el mojón nº 16 con La Almolda.
Palacios, Faustino. Vecino de La Almolda. Se le cita un campo, en el término municipal de la Almolda, en el mojón nº 78 con La Almolda.
Peralta, Bernardo (herederos de). Vecino de La Almolda. Se le cita un campo en el mojón nº 93 y un varello en el mojón nº 98 con La Almolda. En 1861 ya había fallecido puesto que en el Amillaramiento, y en el apartado de Hacendados Forasteros, consta la "viuda de D. Bernardo Peralta". O bien la viuda era de Pina o Bernardo Peralta tenía algún ascendiente en Pina ya que paga contribución por campos en Talavera, Servirillos, Almor, Mechana, Bardera, Puyalbardas y Farled (50 cahices y 3 hanegas en total), un huerto en Almor de 3 hanegas, sendas viñas en Mechana y Almor de 6 cahices y 1 hanega en total, una era en Puyalbardas, sendas casas en Barrio del Pilar, una bodega vinaria el calle de la Gayana, y la mitad de un mas en Puyalbardas.
Peralta, Salvador. Alcalde primero del Ayuntamiento de La Almolda. No le constan propiedades en Pina.
Perez, Celestino. Vecino de La Almolda. Todo situado en el término municipal de La Almolda, se le cita un campo en los mojones nº 49 al 58 y un mas en el mojón nº 50 con la Almolda.

Puletes. Es un apodo. Se cita un campo en los mojones nº 10, 12, 13 y 14 y una agüera en el mojón nº 11 con La Almolda. El campo está en el término municipal de Pina, pero al no constar el nombre no se puede saber si es vecino de esta localidad o un hacendado forastero.
Salaver, Valtasar. Perito práctico del Ayuntamiento de La Almolda. No le constan propiedades en Pina.
Salvador Gros, Manuel. Vecino de La Almolda. Se le cita un campo, en el término municipal de La Almolda, en los mojones nº 45 y 46 con La Almolda.
Samper, Eusebio. Vecino de La Almolda. Se le cita un campo, en el término municipal de la Almolda, en el mojón nº 83 con La Almolda.
Samper, Gregorio. Regidor Síndico del Ayuntamiento de La Almolda. No le constan propiedades en Pina.
Samper, Mariano. Vecino de La Almolda. Se le cita un campo, en el término municipal de La Almolda, en el mojón nº 18 con La Almolda.
Samper, Pedro. Vecino de La Almolda. Se le cita un campo, en el término municipal de la Almolda, en el mojón nº 76 con La Almolda.
Sanper, D. Marcos. Vecino de La Almolda. Se le cita un campo, en el término municipal de La Almolda, en los mojones nº 65 a 68, otro en el mojón nº 92 y un abejar deteriorado en los mojones 95 y 96 con La Almolda. Tributa como hacendado forastero en Pina por un campo en Farled de 4 cahices que debe de ser el citado en el mojón nº 92.
Solan, Pedro. Secretario interino del Ayuntamiento de La Almolda. No le constan propiedades en Pina.
Val, Baltasara. Probablemente vecina de La Almolda si bien, como en el Amillaramiento de 1861 no constan nombres de mujeres, no es posible afirmarlo con seguridad. Se le cita un campo, posiblemente en el término municipal de La Almolda, en el mojón nº 73 con La Almolda.
Val, Francisco. Vecino de La Almolda. Se le cita un campo en el término municipal de La Almolda, en los mojones nº 87 y 88 con La Almolda.
Villagrasa, Miguel. Vecino de La Almolda. Se le cita un campo, en el término municipal de La Almolda, en los mojones nº 18 y 19 con La Almolda.
Villagrasa, Pedro. Vecino de La Almolda. Se le cita un campo, en el término municipal de La Almolda, en el mojón nº 99 con La Almolda.
Zaballos, Andrés. Vecino de La Almolda. Se le cita un tozal y un campo, en el término municipal de La Almolda, en el mojón nº 61 con la Almolda.

VECINOS DE CASTEJÓN DE MONEGROS

Abion, D. Liborio. Figura como Presidente en la Comisión de Castejón de Monegros en la mojonación con este pueblo. No tiene propiedades en Pina.
Ainoza (Aynoza) menor, Manuel. Vecino de Castejón de Monegros. Se le cita un campo, en el término municipal de Castejón, en el mojón nº 54 con Castejón.
Alcrudo, Francisco. Vecino de Castejón de Monegros. Se le cita, en el término municipal de Castejón, un mas en los mojones nº 46 y 47 y un campo en el nº 47 con Castejón.
Amoro, Ramon. Vecino de Castejón de Monegros. Se le cita un campo, en el término municipal de Castejón, en los mojones nº 57 y 58 con Castejón.
Berroy, Constantino (viuda de). Vecina de Castejón de Monegros. Se le cita un campo, en el término municipal de Castejón, en los mojones nº 40 y 41 con Castejón.
Buil Berroy, Joaquin (viuda de). Vecina de Castejón de Monegros. Se le cita un corral, en el término municipal de Castejón, en el mojón nº 61 con Castejón.
Buil, Casto. Vecino de Castejón de Monegros. Se le cita un campo, en el término municipal de Castejón, en los mojones nº 38 y 39 con Castejón.

Buil, Constantino. Vecino de Castejón de Monegros. El campo que se le cita en el mojón nº 31 con La Almolda, con 6 cahices, era relativamente grande. Debía de estar casado con alguna mujer de Pina o tener ascendentes de Pina ya que en el amillaramiento de 1861 paga contribución por las siguientes propiedades: un huerto en Servirillos de 1 cahiz y 1 hanega, campos en Talavera, Servirillos, Cambor, Alcalá, Ardillas y Retuerta (48 cahices y 5 hanegas en total), una venta en la carretera de Barcelona y una casa torre en Servirillos.
Buil, Gregorio. Vecino de Castejón de Monegros. Se le cita un mas, en el término municipal de Castejón, en el mojón nº 53 con Castejón.
Buil, Joaquin. Vecino de Castejón de Monegros. Se le cita un campo, en el término municipal de Castejón, en el mojón nº 45 con Castejón.
Buil, Jose. Vecino de Castejón de Monegros. Se le cita una viña, en el término municipal de Castejón, en los mojones nº 36 y 37 con Castejón.
Castejón Escalona, Mariano. Vecino de Castejón de Monegros. Se le cita, en el término municipal de Castejón, un campo en el mojón nº 51 y una viña en el nº 52 con Castejón.
Castejon, Agustin. Vecino de Castejón de Monegros. Se le cita un campo, en el término municipal de Castejón, en el mojón nº 28 con Castejón.
Castejón, D. Benito. Regidor Síndico del Ayuntamiento de Castejón de Monegros. No tiene propiedades en Pina.
Castejon, Sevastian. Vecino de Castejón de Monegros. Se le cita una viña, en el término municipal de Castejón, en los mojones nº 34 y 35 con Castejón.
Ezquerra, Vicente. Vecino de Castejón de Monegros. Se le cita un campo, en el término municipal de Castejón, en el mojón nº 46 con Castejón.
Ferrer, Valtasar. Vecino de Castejón de Monegros. Se le cita un campo, en el término municipal de Castejón, en los mojones nº 48 y 49 con Castejón.
Fidel. Vecino de Castejón de Monegros. Se le citan campos, en el término municipal de Castejón, en los mojones nº 2 y 3 con Castejón.
Gavasa, Francisco (viuda de). Vecina de Castejón de Monegros. Se le cita, en el término municipal de Castejón, un campo en los mojones nº 15 al 23 y un mas en el mojón nº 21 con Castejón.
Mallen, Javier. Vecino de Castejón de Monegros. Se le cita un mas, en el término municipal de Castejón, en el mojón nº 6 con Castejón.
Mayoral, Joaquin (viuda de). Vecina de Castejón de Monegros. Se le cita, en el término municipal de Castejón, un mas en los mojones nº 58 y 59 y un campo en el nº 59 con Castejón.
Nogueras, Mateo. Vecino de Castejón de Monegros. Se le cita un campo, en el término municipal de Castejón, en los mojones nº 31 y 33 con Castejón.
Nogueras, Nicolas. Vecino de Castejón de Monegros. Se le cita un campo, en el término municipal de Castejón, en los mojones nº 42 y 43 con Castejón.
Palacio Balien, Pascual. Vecino de Castejón de Monegros. Se le cita un campo, en el término municipal de Castejón, en los mojones nº 29 y 30 con Castejón.
Pisa, Clara: Vecina de Castejón de Monegros. Se le da el nombre a una plana, en el término municipal de Castejón, citada como referencia en el mojón nº 56 con Castejón.
Roca Murillo, Francisco. Vecino de Castejón de Monegros. Se le cita un campo, en el término municipal de Castejón, en los mojones nº 9, 11, 12, 13 y 14 con Castejón.
Serrate Roca, Mariano. Vecino de Castejón de Monegros. Se le cita una viña, en el término municipal de Castejón, en el mojón nº 50 con Castejón.
Serrate, D. Esteban. Perito práctico del Ayuntamiento de Castejón de Monegros. No tiene propiedades en Pina.
Sese, Vernabe. Vecino de Castejón de Monegros. Se le cita un campo, en el término municipal de Castejón, en el mojón nº 1 con Castejón.

Uson, D. Miguel. Secretario interino del Ayuntamiento de Castejón de Monegros. No tiene propiedades en Pina.
Vuisac, Nicolás (escrito también **Vuisan)**. Vecino de Castejón de Monegros. Se le cita un campo, en el término municipal de Castejón, en los mojones nº 25, 26 y 27 con Castejón.

VECINOS DE MONEGRILLO

Alcantar, Marcelino. Vecino de Monegrillo. Se le cita un campo en el término municipal de Monegrillo en el mojón nº 71 con Monegrillo.
Alcrudo, Justo. Vecino de Monegrillo. Se le cita un campo en el término municipal de Monegrillo en el mojón nº 72 con Monegrillo.
Alcrudo, Prudencio. Vecino de Monegrillo. Se le cita un campo en el término municipal de Monegrillo en el mojón nº 103 con Monegrillo.
Borraz, Alejo. Vecino de Monegrillo. Aparece como firmante del documento por sí y por Florentín **Borraz, Nicolas**. Regidor Síndico del Ayuntamiento de Monegrillo.
Borraz, Tomas. Vecino de Monegrillo. Se le cita un campo a caballo de los términos de Pina y Monegrillo en los mojones nº 47, 48, 49, 50 y 51, además de un corral en el mojón nº 53 y otro campo, en el término municipal de Monegrillo, en los mojones nº 77, 78 y 79 con Monegrillo. El campo en la parte de Pina tiene una superficie de 6 cahices y 2 hanegas.
Caballero. Apodo posiblemente de un vecino de Monegrillo. Se le cita un campo en el término municipal de Pina en el mojón nº 36 con Monegrillo.
Calvo, Valero. Vecino de Monegrillo. Se le cita un campo en el término municipal de Monegrillo en el mojón nº 105 con Monegrillo.
Campos, Ambrosio. Asociado del Ayuntamiento de Monegrillo.
Campos, Espedición. Vecino de Monegrillo. Se le cita un campo en el término municipal de Monegrillo en los mojones nº 99 y 100 con Monegrillo.
Campos, Ponciano. Vecino de Monegrillo. Se le cita un campo en el término municipal de Monegrillo en el mojón nº 61 con Monegrillo.
Campos, Valeriano. Vecino de Monegrillo. Aparece como firmante del documento; como no sabe firmar lo hace por él Alejo Borraz.
Cepero, Felipa. Vecina de Monegrillo. Se le cita un campo en el término municipal de Monegrillo en los mojones nº 121 y 122 con Monegrillo.
Cepero, Pedro. Vecino de Monegrillo. Se le cita un campo en el término municipal de Monegrillo en los mojones nº 82 a 85 con Monegrillo.
Cepero, Valeriano. Asociado del Ayuntamiento de Monegrillo. Se le cita un campo en el término municipal de Monegrillo en los mojones nº 74 y 75 con Monegrillo.
Curato de Monegrillo. Parece un campo perteneciente a la Iglesia. Se le cita en el término municipal de Monegrillo en el mojón nº 86 con Monegrillo.
Escuer, Cecilio (herederos de). Vecino de Monegrillo fallecido en 1872. Se le cita un campo en el término municipal de Monegrillo en el mojón nº 70 con Monegrillo.
Esgaravato. Apodo de un vecino de Monegrillo. Se le cita una val y un campo en el término municipal de Monegrillo en los mojones nº 33 y 34 con Monegrillo.
Ferrer, Camilo. Vecino de Monegrillo. Se le cita un campo en el término municipal de Monegrillo en el mojón nº 61 con Monegrillo.
Jaria (herederos de). Posiblemente un campo en Monegrillo. En el amillaramiento de 1861 hay 3 propietarios con ese nombre en Pina sin que ninguno tenga campo alguno en Bardera por lo que posiblemente esté en el término municipal de Monegrillo; citado un campo con esa denominación en el mojón nº 115 con Monegrillo.

Jaria, Juan. Regidor Primero del Ayuntamiento de Monegrillo.
Jubierro. Vecino de Monegrillo. Tiene un campo, en el término municipal de Monegrillo, citado en el mojón nº 10 con Monegrillo.
Laguna, Florentin. Perito Práctico del Ayuntamiento de Monegrillo. No sabe firmar.
Laguna, Gregorio. Vecino de Monegrillo. Se le cita un campo en el término municipal de Monegrillo en los mojones nº 38 y 39 con Monegrillo.
Laguna, Martin. Vecino de Monegrillo. Se le cita un campo en el término municipal de Monegrillo en los mojones nº 128 y 129 con Monegrillo.
Laguna, Romualdo. Vecino de Monegrillo. Se le cita un campo en el término municipal de Monegrillo en el mojón nº 118 con Monegrillo.
Laguna, Teodoro. Vecino de Monegrillo. Se le cita un campo en el término municipal de Monegrillo en los mojones nº 109 y 110 con Monegrillo.
Laguna, Valero. Vecino de Monegrillo. Se le cita un campo en el término municipal de Monegrillo en el mojón nº 73 con Monegrillo.
Larrode, Diego. Vecino de Monegrillo. Se le cita un campo en el término municipal de Monegrillo en el mojón nº 127 con Monegrillo.
Layus, Pedro. Vecino de Monegrillo. Se le cita un campo en el término municipal de Monegrillo en los mojones nº 98 y 99 con Monegrillo.
Lopez Borraz, Manuel. Vecino de Monegrillo. Se le cita un campo en el término municipal de Monegrillo en los mojones nº 106 y 107 con Monegrillo.
Lopez, Bernardo. Posiblemente vecino de Monegrillo. Se le cita un campo en los mojones nº 59 y 60 con Monegrillo. Hay un vecino de La Almolda con el mismo nombre citado en los mojones nº 61, 63 y 65 con La Almolda, pero puede ser otra persona.
Martinez, Leandro. Vecino de Monegrillo. Se le citan campos en el término municipal de Monegrillo en los mojones nº 66, 123, 124, 125 y 126 con Monegrillo.
Martinez, Nicolas. Vecino de Monegrillo. Se le cita un campo en el término municipal de Monegrillo en el mojón nº 65 con Monegrillo.
Montes, Luis. Vecino de Monegrillo. Se le cita un campo en el término municipal de Monegrillo en los mojones nº 112 y 113 con Monegrillo.
Peralta, D. Sevastian. Vecino de Monegrillo. Se le citan campos en los mojones nº 36, 43 y 93 al 97 con Monegrillo. En Pina paga contribución por un campo de 6 cahices en Servirillos y una viña de 4 cahices y 3 hanegas en la Mechana.
Pes, Manuel. Vecino de Monegrillo. Se le cita un campo en el término municipal de Monegrillo en el mojón nº 63 con Monegrillo.
Pes, Silverio. Vecino de Monegrillo. Se le cita un campo en el término municipal de Monegrillo en los mojones nº 132 y 133 con Monegrillo.
Solanas, Diego. Vecino de Monegrillo. Se le cita un campo en el término municipal de Monegrillo en los mojones nº 91 y 92 con Monegrillo.
Solanas, Francisco. Vecino de Monegrillo. Se le cita un campo en el término municipal de Monegrillo en los mojones nº 130 y 131 con Monegrillo.

VECINOS DE VILLAFRANCA

Bandrés, Martín. Secretario del Ayuntamiento de Villafranca de Ebro. No tiene propiedades en Pina.
Carranza, Santos. Se le cita un campo en el mojón nº 20 con Villafranca de Ebro. No es vecino de Pina.
Cirasuela, Pascual. Alcalde primero del Ayuntamiento de Villafranca de Ebro. Tiene en Pina campos en la Mechana y Retuerta ((4 cahíces y 5 hanegas en total), una viña en la Mechana de 5 hanegas y la 5ª parte de una casa en la calle del Pilar.

Esteban, Pio. Asociado del Ayuntamiento de Villafranca de Ebro. No tiene propiedades en Pina.
Fortic, Patricio. Regidor síndico del Ayuntamiento de Villafranca de Ebro. No tiene propiedades en Pina.
Guiral, Nicolas: vecino de Villafranca de Ebro. Tiene un campo en el término municipal de Villafranca citado en los mojones nº 1 y 2 con Villafranca de Ebro.
Layus, Bernardina. Se cita un campo de su propiedad en el mojón nº 10 con Villafranca. En el amillaramiento de 1861 hay en Pina una entrada con "pupilos de Bernardo Layus" y tienen un campo en Bardera de 11 cahices y 3 hanegas por lo que probablemente era vecina de Pina.
Maestro, Lucio. Asociado del Ayuntamiento de Villafranca de Ebro. No tiene propiedades en Pina.
Maestro, Pascual. Concejal del Ayuntamiento de Villafranca de Ebro. No tiene propiedades en Pina.

VECINOS DE AGUILAR/OSERA

Aguilar, Andrés. Vecino de Aguilar/Osera. Propietario de un campo citado en el mojón nº 42 con Osera. No tiene propiedades en Pina.
Alquezar, Tomas. Propietario de un campo en Pina citado en el mojón nº 43 con Osera. No le constan propiedades en Pina.
Alquezar. Se cita "el campo llamado de Alquezar" en los mojones nº 28 y 29 con Osera; no se dan más datos.
Artigas, Vicente. Vecino de Aguilar/Osera. Propietario de campos citados en los mojones nº 43, 51 y 52 con Osera. No le constan propiedades en Pina.
Carreras Manuel. Vecino de Aguilar/Osera. Propietario de un campo citado en los mojones nº 47 y 48 con Osera. No tiene propiedades en Pina.
Casafranca, Mariano. Vecino de Aguilar/Osera. Propietario de un campo en Osera citado en los mojones nº 45 y 46 con Osera. No tiene propiedades en Pina.
Condesa de Teva. Propietaria de un campo citado en el mojón nº 38 con Osera. No tiene propiedades en Pina.
del Ruste, Gregorio. Tiene un campo citado como referencia, en el monte de Osera, en los mojones 15 y 16 con Osera. Su nombre no consta como contribuyente en Pina en el amillaramiento de 1861 por lo que probablemente sea vecino de esa localidad.
Perez, Tomas. Antiguo propietario de un campo, ahora propiedad de la Condesa de Teva, citado en el mojón nº 38 con Osera. El nombre no aparece en el amillaramiento de 1861 por lo que o no tiene propiedades en Pina o es vecino de otra localidad.
Tulon, Juan. Tiene un campo citado en los mojones nº 21 y 22 con Osera. No consta en el amillaramiento de 1861 por lo que no es vecino de Pina.

VECINOS DE FUENTES

Gambod, Antonio. Segundo Teniente de Alcalde del Ayuntamiento de Fuentes.
Gimenez, Francisco. Concejal del Ayuntamiento de Fuentes.
Larrayad, Miguel Antonio. Vecino asociado del Ayuntamiento de Fuentes.
Lobe Salvador, Joaquin. Concejal del Ayuntamiento de Fuentes.
Pelegrín, Antonia (herederos de): Vecinos de Fuentes. Propietarios de un campo citado en el mojón nº 2 con Fuentes. No tienen propiedades en Pina.
Pelegrin, Tomas. Guarda del Ayuntamiento de Fuentes.

VECINOS DE QUINTO

Abenia Bes, Manuel. Concejal del Ayuntamiento de Quinto. No tiene propiedades en Pina.
Abenia, Agustín. Vecino de Quinto. Propietario de campos citados en los mojones nº 1 y 5 con Quinto en la margen derecha del Ebro. No tiene propiedades en Pina.
Agustin, Jose. Vecino de Quinto. Propietario de un campo citado en el mojón nº 1 con Quinto en la margen derecha del Ebro y otro (o el mismo) en el mojón nº 9 con Fuentes. No tiene propiedades en Pina en 1861.
Del Cazo, Agustín. Vecino de Quinto. Propietario de un campo citado en el mojón nº 6 con Quinto en la margen derecha del Ebro. No tiene propiedades en Pina.
Escudero, Pascual. Vecino de Quinto. Propietario de un campo citado en el mojón nº 7 con Quinto en la margen derecha del Ebro. No tiene propiedades en Pina.
Gabasa, Manuel. Vecino de Quinto. Propietario de un campo citado en el mojón nº 23 con Quinto en la margen derecha del Ebro, en la Mejana del Figueral. No tiene propiedades en Pina.
Lovato, Francisco (Viuda de). Vecina de Quinto. Propietaria de un campo citado en el mojón nº 2 con Quinto en la margen derecha del Ebro. No tiene propiedades en Pina.
Lovato, Valentina. Vecina de Quinto y con probabilidad hermana de Francisco ya que tienen los campos juntos. Propietaria de un campo citado en los mojones nº 3 y 4 con Quinto en la margen derecha del Ebro. No tiene propiedades en Pina.
Peco, Vicente. Vecino de Quinto. Propietario de campos citados en los mojones nº 22 y 24 con Quinto en la margen derecha del Ebro, en la Mejana del Figueral. No tiene propiedades en Pina.
Perez Beneded, Francisco. Concejal del Ayuntamiento de Quinto. No tiene propiedades en Pina.
Perez, Joaquin. Vecino de Quinto. Propietario de un campo citado en el mojón nº 9 con Quinto en la margen derecha del Ebro. No tiene propiedades en Pina.
Perez, Pedro (Viuda de). Vecina de Quinto. Propietaria de un campo citado en el mojón nº 8 con Quinto en la margen derecha del Ebro. No tiene propiedades en Pina.
Puyol, Pascual. Citado en los mojones nº 10 y 11 con Quinto en la margen derecha del Ebro. Se le cita como "Contienda de Don Pascual Puyol" sin especificar si se trata de cultivos o, lo que es más probable, terreno con vegetación natural dado su cercanía al rio y que, de ser así, estaría dedicado a pastos. El apellido Puyol no figura en el amillaramiento de Pina por lo que debía de ser o vecino de Quinto o un nombre antiguo que ha perdurado en el tiempo. En cualquier caso, el nombre de "Contienda" parece indicar que fueron terrenos sujetos a alguna disputa por su propiedad.

TOPONIMIA

Se listan los topónimos utilizados como referencia en el documento de deslinde. Se han organizado por términos municipales separándose aquellos que son compartidos entre dos localidades. En un apartado diferente se indican las carreteras y caminos utilizados como referencia a lo largo de todo el documento.

TOPÓNIMOS DEL TÉRMINO MUNICIPAL DE PINA

Acampo de Belloque, Belloc: partida del término municipal de Pina. Es un topónimo derivado de Bell-lloc (lugar hermoso en catalán). Acampo propiedad del Conde de Sástago hasta su venta a finales del s. XX a un grupo de inversion; en 1874 tenía una extensión de 157 Has.
Acampo de Descartín: situado en el término municipal de Pina, es citado en los mojones nº 39, 41, 42, 45, 47 al 51, 53 al 55, 59 y 60. Conocido también como Acampo de Valtravesera, tenía en 1874 una extensión de unas 160 Has. En algunos mojones se le llama Plano de D. Blasco.
Acampo de Florida: partida del término municipal de Pina. Se le cita en los mojones nº 27, 31, 32, 33, 35, 38, 39, 40 y 41 con Osera. En el plano dibujado en el antiguo Ayuntamiento, de 1874, se distingue entre Florida Alta (de 193 Has) y propiedad del Exmo. Sr. Conde de Sástago y la Florida Baja (de 135 Has) y propiedad de la Exa. Sra. Marquesa de Osera.
Acampo de La Loma: partida del término municipal de Pina. En 1861 era propiedad de la Exma. Sra. Marquesa de Osera. En el plano dibujado en el antiguo Ayuntamiento, de 1874, se le llama Acampo del Trancar de la Loma, con una extensión 492 Has. En la actualidad a esa partida del término municipal se le denomina simplemente Trancar.
Acampo de la Val del Pozo: partida del término municipal de Pina que linda con el término de Gelsa (ver Val del Pozo). Tenía una extensión de 228 Has y en 1861 era propiedad, al 50%, de Pablo Genzor y Pedro Aranguren, vecinos de Gelsa.
Acampo de las Alcaidesas: partida del término municipal de Pina. Se le cita en el mojón nº 26 con Osera. En el plano dibujado en el antiguo Ayuntamiento, de 1874, consta que tiene una extensión 268 Has.
Acampo de las Peñetas: partida situada en el término municipal de Pina citada como referencia en el mojón nº 65 con La Almolda. En 1861 tenía una extensión de 218 Has y era propiedad de Mariano Pérez Bergasa.
Acampo de Peña del Águila: partida del término municipal de Pina. Se le cita en los mojones nº 21 al 28, 30, 32, 34, 35, 37, 40, 45 y 46 con Monegrillo. En el plano dibujado en el antiguo Ayuntamiento, de 1874, consta que tiene una extensión 321 Has.
Acampo de Plano de D. Blasco: partida situada en el término municipal de Pina. Se trata de un acampo citado en los mojones nº 34, 37 y 44 con La Almolda. Es llamado también Acampo del Plano, ya citado en el mojón nº 34, y principalmente Acampo de Descartín. Debía de ser el nombre anterior de la partida antes de que la familia Descartín se hiciese con el Acampo.
Acampo de Puy Albardas: partida del término municipal de Pina situada a continuación del Acampo de Val de Oro, terminaba en el punto en que el término municipal de Pina gira hacia el sur comenzando a cruzar perpendicularmente la Val de Gelsa en el mojón nº 35 con Gelsa. Tenía una extensión de 250 Has y en 1861 era propiedad de Joaquín Marín, vecino de Zaragoza.
Acampo de Val de Oro: partida del término municipal de Pina situada entre los Acampos de la Loma y Puy Albardas. Tenía una extensión de 342 Has y en 1861 era propiedad de Bartolomé Sañudo, vecino de Gelsa.
Acampo de Val de Romero: partida situada en el término municipal de Pina citada como referencia

en los mojones nº 80, 81, 82, 84 a 90, 92 y 93 con La Almolda y mojones nº 1, 2, 3, 4, 18, 19, 20, 21, 22 y 23 con Castejón de Monegros. Era un Acampo muy grande ya que en 1874 tenía una extensión de 575 Has siendo en esa fecha propiedad de la Exma. Sra. Marquesa de Osera.
Acampo de Valtravesera: ver Acampo de Descartín.
Acampo del Charco: partida situada en el término municipal de Pina citada como referencia en los mojones nº 65 a 69, 71, 72, 78, 79 y 80 con La Almolda. En 1861 tenía una extensión de 346 Has.
Acampo del Plano: partida del término municipal de Pina. Es citado con este nombre en el mojón nº 34 con La Almolda y después como Plano de D. Blasco. Había dos acampos, el Plano Alto y el Plano Bajo, siendo el primero, de 175 Hectáreas, el que limita con la linde entre Pina y La Almolda.
Ardillas: partida del término municipal de Pina citada en los mojones nº 88 y 89 con Monegrillo.
Balsa de la Sabina: balsa situada en el término municipal de Pina. Citada en los mojones nº 9 y 10 con La Almolda.
Balsa del Espartal: balsa situada en el término municipal de Pina, junto a la Carretera Real. La Balsa y las agüeras que la alimentan se citan en los mojones nº 22 a 31, 33 y 34 con La Almolda.
Bardera: partida del término municipal de Pina citada en los mojones nº 102 y 104 con Monegrillo.
Barranco de Amoros: paraje del término municipal de Pina citado en los mojones nº 31 al 34 con Osera.
Barranco de la Alfondiga: paraje del término municipal de Pina de Ebro citado como referencia en el mojón nº 8 de la orilla izquierda con Quinto entre Figueral y Talavera.
Barranco de la Calera: paraje situado en el término municipal de Pina citado en el mojón nº 17 con Castejón de Monegros.
Barranco de la Florida: paraje del término municipal de Pina de Ebro citado en el mojón nº 27 con Osera.
Barranco de Salado: paraje del término municipal de Pina de Ebro citado en el mojón nº 30 con Osera.
Cambor: partida del término municipal de Pina situada en la margen izquierda del Ebro; citada en el mojón nº 1 con Quinto, en la Mejana del Figueral, por situarse enfrente.
Cruz de Perrenque: paraje del término municipal de Pina citado como referencia en los mojones nº 17 y 18 de la orilla izquierda con Quinto entre Peña Roya y Figueral.
Estacada de Ferrer: defensa con estacas de sabina colocadas en la orilla del río citada como referencia en el mojón nº 14 de la orilla izquierda con Quinto entre Peña Roya y Figueral.
Galacho del Espolón de la Mechaneta: paraje del término municipal de Pina citado como referencia en el mojón nº 7 de la orilla izquierda con Quinto entre Figueral y Talavera.
Galacho del Molino: paraje del término municipal de Pina citado como referencia en el mojón nº 50 con Osera; hoy no existe.
Hoya de Gomez: paraje del término municipal de Pina citado en el mojón nº 67 con Monegrillo.
La Florida: partida del término municipal de Pina citada en los mojones nº 38, 39, 40 y 41 con Osera.
La Mechana: partida del término municipal de Pina situada en la margen izquierda del Ebro; citada en el mojón nº 35 con Quinto, en la Mejana del Figueral, por situarse enfrente.
La Vega: partida del término municipal de Pina . Es un topónimo que hace mención a una tierra fértil y llana al lado de un río; en 1874 el Acampo de la Vega tenía una extensión de 82 Has y estaba situado entre Belloque y el Acampo de la Loma.
Mejana de Toledo: paraje del término municipal de Pina citado como referencia en el mojón nº 1 de la orilla izquierda con Quinto y en los mojones 31 al 35 con Quinto en la Mejana del Figueral.
Mejana del Figueral: paraje del término municipal de Pina situada en la margen derecha del Ebro citada en el mojón nº 1 con Quinto; hoy recibe el nombre de Los Nidos.
Mejana del Olmo (holmo) de Ropilla: paraje del término municipal de Pina citado como referencia en los mojones nº 17 y 18 de la orilla izquierda con Quinto entre Peña Roya y Figueral. Era una isla que entraba dentro del término municipal de Pina.

Paso, El: paraje del término municipal de Pina citado en el mojón nº 120 con Monegrillo.
Pozo del Sordo: paraje situado en el término municipal de Pina citado en los mojones nº 82, 84 y 84 con Monegrillo.
Pueyos de Bardera: paraje del término municipal de Pina citado en el mojón nº 111 con Monegrillo.
Reguero Ancho: paraje del término municipal de Pina citado en los mojones nº 71 y 72 con Gelsa. Probablemente es el mismo Reguero que el denominado "de la Señora".
Reguero de la Señora: paraje del término municipal de Pina citado en el mojón nº 69 con Gelsa. Es el comienzo de una val que recoge el agua de Las Planas, en la Retuerta y que al pasar a Gelsa da lugar a Valcenicero.
Reguero: paraje del término municipal de Pina citado en el mojón nº 74 con Gelsa. Es el mismo Reguero que los denominados "de la Señora" y "Ancho".
Sierra, La: en Pina es la denominación que se le da a la Sierra de Alcubierre. Se le cita así en el mojón nº 1 con Castejón de Monegros, el nº 21 con Monegrillo y en el nº 94 con La Almolda.
Soto de Belloc: parajes situado en el término municipal de Pina citado como referencia en los mojones nº 2 al 13 de la orilla izquierda con Quinto entre Peña Roya y Figueral. De 156 Has era propiedad del Exmo Sr. Conde de Sástago.
Soto de Talavera: paraje situado en el término municipal de Pina citado como referencia en el mojón nº 10 con Quinto.
Talavera: partida del término municipal de Pina situada en la orilla derecha del Ebro y que linda con Quinto y Fuentes. En 1874 tenía una extensión de unas 205 hectáreas; hoy es más extensa debido al corrimiento hacia el norte del cauce del río.
Torre de Pina: torre de la Iglesia de Santa María en Pina. La iglesia fue destruida durante la Guerra Civil conservándose solo la torre que siguen sirviendo como referencia en los mojones nº 11 al 15 con Quinto.
Tozal de la Vuelta: es un cerro testigo, situado en el término municipal de Pina, que separa los términos de Pina y La Almolda citado en los mojones nº 55 y 56 con La Almolda.
Val de Claria: paraje del término municipal de Pina que desagua en la Val de Osera. Está citada en los mojones nº 7, 8, 9, 10 y 11 con Villafranca de Ebro y en el nº 114 con Monegrillo.
Val de Gascón: paraje del término municipal de Pina citado en los mojones nº 29 y 35 con Monegrillo.
Val de la Balsa de la Sabina: paraje del término municipal de Pina citado como referencia en el mojón nº 6 con La Almolda.
Val de la Dula: paraje del término municipal de Pina citado en los mojones nº 26, 27 y 28 con Bujaraloz.
Val de la Duleta: paraje situado en el término municipal de Pina; citado en los mojones nº 15, 16, 17, 18, 20, 21, 22 y 23 con Bujaraloz.
Val de Lerin: paraje del término municipal de Pina; es una val orientada de oeste a este que desagua en la Val de Gelsa; en 1874 se encontraba dentro del denominado Acampo de la Val de Lerín. Lerín era un apellido presente en Pina en la época.
Val de Tejedores: paraje del término municipal de Pina citado en los mojones nº 22 y 23 con Sástago.
Val del Esgaravato: paraje del término municipal de Pina citado como referencia en el mojón nº 33 con Monegrillo.
Val del Pozo: paraje del término municipal de Pina, situado en el Acampo de la Val del Pozo, de 228 hectáreas; Es una val utilizada como referencia en los mojones nº 44, 45, 46, 47, 51, 53, 57, 58, 60 y 61 con Gelsa.
Val Travesera, Plana de: paraje del término municipal de Pina. Es citada como referencia en el mojón nº 57 con la Almolda.
Valsabinosa: partida del término municipal de Pina. Es una val que va desde las Planas en la Retuerta hasta la N-II. Un camino que va hasta esta val tan lejana es utilizado como referencia en el mojón nº

50 con Gelsa.
Valtravesera: partida del término municipal de Pina citada en los mojones nº 68 y 69 con Monegrillo.
Varella de Aranguren: paraje del término municipal de Pina citado en el mojón nº 33 con Gelsa.
Varella de Viarge: paraje del término municipal de Pina utilizado como referencia en los mojones nº 35 y 36 con Gelsa.
Varellas de Castañed: paraje del término municipal de Pina citado en los mojones nº 10 y 15 con Sástago.
Varello de Felis Aguilar: paraje situado en el término municipal de Pina; utilizado como referencia en el mojón nº 64 con Gelsa.
Varello de Iñigo Blasco: paraje situado en el término municipal de Pina; utilizado como referencia en los mojones nº 67 y 68 con Gelsa.
Varello de Luis Usón: paraje situado en el término municipal de Pina; utilizado como referencia en el mojón nº 34 con Gelsa.
Varello de Pedro Gonzalvo: paraje situado en el término municipal de Pina; utilizado como referencia en el mojón nº 32 con Gelsa.
Varellos de Rester: paraje del término municipal de Pina utilizados como referencia en el mojón nº 62 con Gelsa.

TOPÓNIMOS DEL TÉRMINO MUNICIPAL DE GELSA

Mira al río (hoy Miralrío): partida del término municipal de Gelsa, situada junto al Ebro lindando con el término de Pina, utilizada como referencia en el mojón nº 4 con Gelsa.
Peña Roya: en el documento es el nombre que se le daba al cerro que se encuentra junto a la toma de agua de los regadíos del Trancar. En los mapas topográficos figura como una partida del término municipal de Gelsa aneja al río detrás de la de Miralrío. Es citada como referencia en el mojón nº 2 con Gelsa y nº 1 con la orilla izquierda con Quinto.
Pueyos: partida del término municipal de Gelsa utilizada como referencia en el mojón nº 9 con Gelsa; se le da ese nombre a la partida hoy denominada Poyos. En aragonés significa cabezo o montaña pequeña;
Roden, Balsa de: balsa situada en el término municipal de Gelsa citada como referencia en el mojón nº 50 con Gelsa, haciendo mención a un camino que va hasta ella, y en el mojón nº 59 en las Planas de la "valsa" de Roden, que coinciden con las actualmente denominadas Planas de Elena, en Gelsa.
Roden, Planas de la Balsa de: partida del término municipal de Gelsa citada como referencia en los mojones nº 59 y 60º con Gelsa.
Val de Prudencio: paraje del término municipal de Gelsa utilizado como referencia en los mojones nº 48, 49, 51, 53, 57 y 58 con Gelsa.
Valcenicero: partida del término municipal de Gelsa utilizada como referencia en los mojones nº 62, 66, 68, 73 y 74 con Gelsa.

TOPÓNIMOS COMPARTIDOS ENTRE LOS TÉRMINOS MUNICIPALES DE GELSA Y PINA

Cruceta, cabezo de la: cerro citado en los mojones nº 52 y 54 con Gelsa, entre las vales de Val del Pozo y Prudencio, cuya cima separa ambos términos.
Reguero Ancho: es una val, conocida hoy como Reguero, que nace en el término municipal de Pina y pasa al de Gelsa en dirección norte-sur. Citada en el mojón nº 63 con Gelsa.
Val de Gelsa: es una val muy amplia que comienza a los pies de la Sierra de Alcubierre, en la linde entre Pina y Castejón de Monegros, y termina a la altura de Gelsa bajando primero en dirección norte-sur para girar después hacia el suroeste. Está puesta en regadío en el término municipal de Gelsa.

Val del Carro: partida situada entre el término municipal de Gelsa y el de Pina; utilizada como referencia en los mojones nº 42, 43, 44, 45 y 47 con Gelsa.

TOPÓNIMOS DEL TÉRMINO MUNICIPAL DE SÁSTAGO

Cayetano, Partida de: partida del término municipal de Sástago citada en el mojón nº 6 con Sástago.
Guallar, Partida de: partida del término municipal de Sástago citada en el mojón nº 9 con Sástago.
Playa de la Salina (hoy llamada Laguna de la Playa): laguna salada situada en el término municipal de Sástago citada en los mojones nº 19 y 23 con Sástago.
Purvurel, Valsa de: balsa situada en el término municipal de Sástago es citada en los mojones nº 3, 4 y 7 con Sástago. Se encuentra a una distancia de 1,5 Km de la línea de mojones.
Val de los mases de la ventana: paraje del término municipal de Sástago citado como referencia en el mojón nº 10 con Sástago.

TOPÓNIMOS COMPARTIDOS ENTRE LOS TÉRMINOS MUNICIPALES DE SÁSTAGO Y PINA

Purvurel, Cabezo de: es un cerro situado entre los términos municipales de Sástago y Pina citado en los mojones nº 6 y 8 con Sástago y cuya cima separa ambos términos.

TOPÓNIMOS DEL TÉRMINO MUNICIPAL DE BUJARALOZ

Plana de Vic: paraje situado en el término municipal de Bujaraloz citado en el mojón nº 11 con Bujaraloz.
San Jorge, Hermita de: ermita situada en el término municipal de Bujaraloz, hoy en construcción moderna, citada en el mojón nº 25 con Bujaraloz.
Val de San Jorge: paraje del término municipal de Bujaraloz citado como referencia en los mojones nº 26, 27 y 28 con Bujaraloz y nº 5 con La Almolda.
Val y Pozo de Sananja: situados en el término municipal de Bujaraloz y citados en los mojones nº 4, 5 y 6 con Bujaraloz.
Varella de Bernardino Lacruz: paraje del término municipal de Bujaraloz citado como referencia en el mojón nº 18 con Bujaraloz.
Varella del Sebero: paraje del término municipal de Bujaraloz citado como referencia en el mojón nº 8 con Bujaraloz.

TOPÓNIMOS COMPARTIDOS ENTRE LOS TÉRMINOS MUNICIPALES DE BUJARALOZ Y PINA

Val del Arnal: citada en los mojones nº 12 y 14 con Bujaraloz; es una val que tiene su origen en la Retuerta y vierte las aguas hacia el término municipal de Bujaraloz
Val del Saladar o Valsalada: paraje citado en los mojones nº 18, 19, 20 y 21 con Sástago; tiene su origen en la Retuerta y termina en la Salada de la Playa.

TOPÓNIMOS DEL TÉRMINO MUNICIPAL DE LA ALMOLDA

Acampo de Bernardo Lopez: partida situad en el término municipal de La Almolda citada en los mojones nº 61, 63 y 65 con La Almolda.
Cabezo de los Tollos de Hilario: monte situado en el término municipal de La Almolda citado como

referencia en el mojón nº 69 con La Almolda.
Charco de La Almolda: balsa situada en el término municipal de La Almolda citada en el mojón nº 31 con la Almolda. No han quedado rastros de su ubicación exacta.
Ermita de Sta. Quiteria: ermita situada junto al pueblo de La Almolda citada como referencia en los mojones nº 68 y 85 con La Almolda y en el mojón nº 31 con Monegrillo.
Hoya de Macian: paraje del término municipal de La Almolda citado como referencia en los mojones nº 72 y 73 con La Almolda.
Loma de la Vuelta: monte situado en el término municipal de La Almolda citado como referencia en los mojones nº 43 y 44 con La Almolda.
Mezquita, La: partida del término municipal de La Almolda citada como referencia en el mojón nº 13 con La Almolda; se usa una casilla (casilla de la Mezquita) de los camineros como referencia.
Puy Aguila: monte situado en el término municipal de La Almolda citado como referencia en el mojón nº 34 con La Almolda.
Tozal de los Mudos: paraje del término municipal de La Almolda citado como referencia en los mojones nº 77 y 78 con La Almolda.
Tozal del Trallo: monte situado en el término municipal de La Almolda citado como referencia en el mojón nº 71 con La Almolda.
Val de Barrancos: paraje del término municipal de La Almolda citado como referencia en el mojón nº 7 con La Almolda.
Val de las Esparteras: paraje del término municipal de La Almolda citado como referencia en el mojón nº 82 con La Almolda.

TOPÓNIMOS COMPARTIDOS ENTRE LOS TÉRMINOS MUNICIPALES DE LA ALMOLDA Y PINA

Cabezo de las Esparteras: reciben este nombre dos montes diferentes que separan los términos municipales de La Almolda y Pina citados como referencia en los mojones nº 80 y 83 con La Almolda.
Cabezo de Valero Alcrudo: monte que divide los términos municipales de Pina y La Almolda; citado como referencia en el mojón nº 84 con La Almolda.
Cerro de la Cantera: monte que divide los términos municipales de Pina y La Almolda citado en el mojón nº 85 con La Almolda.
Tozal de Manuel Ceballos: es un cerro que separa los términos de Pina y La Almolda citado como referencia en el mojón nº 60 con La Almolda. Manuel Ceballos era vecino de La Almolda.

TOPÓNIMOS DEL TÉRMINO MUNICIPAL DE CASTEJÓN DE MONEGROS

Plana de Clara Pisa: paraje situado en el término municipal de Castejón de Monegros citado como referencia en el mojón nº 56 con Castejón.
Plana de Manuel Aynoza menor: paraje situado en el término municipal de Castejón de Monegros citado como referencia en el mojón nº 55 con Castejón.
Vedado, El: partida del término municipal de Castejón de Monegros citada en los mojones nº 1, 2, 3, 4, 6, 7, 8, 9, 11, 12, 13,18, 19, 20, 22 y 23 con Castejón. Está situada en lo alto de la Sierra de Alcubierre.
Voharal: partida del término municipal de Castejón de Monegros citada en los mojones nº 25, 27, 28, 29, 30, 31, 33, 34, 36, 38, 40, 42, 45, 46, 47, 50, 51, 52, 55 y 56 con Castejón.

TOPÓNIMOS DEL TÉRMINO MUNICIPAL DE MONEGRILLO

Armuela: partida del término municipal de Monegrillo citada como referencia en los mojones nº 11,

13, 21 al 28 y 40 con Monegrillo.
Cerro del Cestero: monte que separa los términos municipales de Pina y Monegrillo citado en el mojón nº 107 con Monegrillo.
Espartal de Borraz: paraje del término municipal de Monegrillo citado como referencia en el mojón nº 44 con Monegrillo.
Hondura (Ondura) del Abarco: paraje del término municipal de Monegrillo citado en el mojón nº 62 con Monegrillo.
Hoya de Bigaray: paraje del término municipal de Monegrillo citado como referencia en el mojón nº 87 con Monegrillo.
Miramon, cabezo de: monte del término municipal de Monegrillo citado como referencia en los mojones nº 60 y 61 con Castejón de Monegros y en el nº 1 y 15 con Monegrillo.
Polvorosas: partida del término municipal de Monegrillo citado como referencia en los mojones nº 89 y 90 con Monegrillo.
Val Carretera: paraje del término municipal de Monegrillo citado como referencia en los mojones nº 2 y 3 con Monegrillo.
Val del Carro: paraje del término municipal de Monegrillo citado como referencia en los mojones nº 12, 29, 30 y 32 con Monegrillo.

TOPÓNIMOS COMPARTIDOS ENTRE LOS TÉRMINOS MUNICIPALES DE MONEGRILLO Y PINA

Cerro de Valtravesera: monte que separa los términos municipales de Pina y Monegrillo citado en el mojón nº 69 con Monegrillo.
Collado de las Navaleras: cerro que separa los términos de Pina y Monegrillo citado en el mojón nº 114 con Monegrillo.
Peña del Águila: monte que separa los términos de Pina y Monegrillo citado en los mojones nº 15, 34, 40, 41, 42 y 45 con Monegrillo.
Pueyo de la Muerte: monte que separa los términos municipales de Pina y Monegrillo citado en el mojón nº 81 con Monegrillo.
Val de Pina: es una val que baja desde la Sierra de Alcubierre hasta la huerta de Pina por los términos municipales de Pina y Monegrillo. Es citada en los mojones nº 95, 96, 97, 98 y 101 con Monegrillo.

TOPÓNIMOS DEL TÉRMINO MUNICIPAL DE VILLAFRANCA DE EBRO

Val de Osera: es una val muy larga que comienza en la Sierra de Alcubierre y termina en la huerta de Osera. Citada en los mojones nº 3, 5, 6, 11, 12, 15 y 18 con Villafranca de Ebro.
Varello de Pedro Juan: paraje del término municipal de Villafranca citado como referencia en los mojones nº 19 y 21 con Villafranca de Ebro.

TOPÓNIMOS COMPARTIDOS ENTRE LOS TÉRMINOS MUNICIPALES DE VILLAFRANCA DE EBRO Y PINA

Varellas Hondas: es una val con origen en el término de Pina que desagua en la Val de Osera. Está citada en los mojones nº 16 y 17 con Villafranca de Ebro.

TOPÓNIMOS DEL TÉRMINO MUNICIPAL DE AGUILAR-OSERA

Hoya de Riquelme: paraje del término municipal de Osera citado como referencia en los mojones nº

3, 4, 6, 9 y 10 con Osera.
Hoya de Serapio Gomez: paraje del término municipal de Osera citado como referencia en los mojones nº 8 y 9 con Osera.
Suertes de Aguilar: partida probablemente situada en el término municipal de Osera. Se nombra por el cosero de las Suertes de Aguilar, que le da riego, y por campos en esta partida en los mojones nº 49 y 50 con Osera.

TOPÓNIMOS COMPARTIDOS ENTRE LOS TÉRMINOS MUNICIPALES DE AGUILAR-OSERA Y PINA

Acequia Mayor de Pina: citada como referencia en el mojón nº 44 con Osera. Es la acequia que, con principio en la Presa de Pina, riega toda la huerta vieja de Pina.
Cerro de las Varellas Ondas: cerro citado como referencia en el mojón nº 1 con Osera.
Cosero de las Suertes de Aguilar: acequia de riego nombrada como referencia en los mojones nº 45 y 46 con Osera.
Escorredero de Aguilar: escorredero que se cita como referencia en el mojón nº 49 con Osera; hoy no existe.
Riego de los Aguares: acequia citada como referencia en el mojón nº 42 con Osera. Los Aguares son una partida del término municipal de Pina.

TOPÓNIMOS DEL TÉRMINO MUNICIPAL DE FUENTES

Mejana de la Condesa de Fuentes: paraje que sirve de linde entre los términos municipales de Pina y Fuentes citado como referencia en el mojón nº 1 con Fuentes y mojones nº 7, 8, 9 y 10 en la mojonación de la orilla izquierda del río Ebro.
Soto de Mengoz: soto situado en el término municipal de Fuentes citado como referencia en los mojones nº 1 y 2 con Fuentes. No debía de ser muy grande porque en el mojón nº 2 le llaman "*sotillo de Mengoz*".

TOPÓNIMOS COMPARTIDOS ENTRE LOS TÉRMINOS MUNICIPALES DE FUENTES Y PINA

Acequia de Quinto: acequia que lleva el agua a la huerta de Quinto, en la margen derecha del Ebro, y que sirve como límite para separar los términos de Quinto y Fuentes del de Pina. Se le cita como referencia en los mojones nº 3, 4 y 5 con Fuentes y en el mojón nº 1 con Quinto.

TOPÓNIMOS DEL TÉRMINO MUNICIPAL DE QUINTO

Caseta de la Arboleda: situada en el término municipal de Quinto; citada como referencia en los mojones nº 17 y 18 con Quinto en la Mejana del Figueral.
Contienda de Puyol: paraje situado en el término municipal de Quinto citado como referencia en el mojón nº 10 con Quinto.
Contienda de Quinto: paraje del término municipal de Quinto citado como referencia en los mojones 32 al 35 con Quinto.
Rincon Alto: partida del término municipal de Quinto citada como referencia en los mojones nº 23 al 31 con Quinto.

TOPÓNIMOS COMPARTIDOS ENTRE LOS TÉRMINOS MUNICIPALES DE QUINTO Y PINA

Acequia de Quinto: acequia que lleva el agua a la huerta de Quinto, en la margen derecha del Ebro, y que sirve como límite para separar los términos de Quinto y Fuentes del de Pina. Se le cita como referencia en los mojones nº 3, 4 y 5 con Fuentes y en el mojón nº 1 con Quinto.
Escorredero de Quinto: escorredero que se cita en los mojones nº 1 al 12 con Quinto en la Mejana del Figueral; comenzaba en el Galacho Ebro Viejo para verter el agua en el río. Hoy se encuentra en el mismo lugar, si acaso más largo ya que el río se ha movido hacia Pina.
Galacho Ebro Viejo: galacho que sirve de linde entre los términos de Pina y Quinto; citado como referencia en los mojones nº 12 al 20 y en el nº 22; era un antiguo cauce del Ebro.
Mejana de Bonastre: paraje que sirve de linde entre los términos municipales de Pina y Quinto citado como referencia en los mojones nº 3, 4, 5 y 6 de la orilla izquierda con Quinto entre Figueral y **Talavera**; se encontraba en la margen derecha del Ebro.
Mejana de la Alfarda: paraje que sirve de linde entre los términos municipales de Pina y Quinto citado como referencia en el mojón nº 1 de la orilla izquierda con Quinto entre Figueral y Talavera.

TOPÓNIMOS LEJANOS O CON IMPOSIBILIDAD DE LOCALIZACIÓN

Cabezo del Moncayo: se utiliza al Moncayo como referencia, llamándolo cabezo, en el mojón nº 90 con La Almolda.
Charco del Puerco: balsa, citada en el mojón nº 64 con Monegrillo, sin que podamos saber en cuál de los dos términos municipales pudiese estar.
Pozo de Hordoval: pozo citado en el mojón nº 60 con Monegrillo, sin que podamos saber en cuál de los dos términos municipales pudiese estar.
Varella de Ramon Burillo: citada en los mojones nº 11, 12 y 13 con Sástago, sin que podamos saber en cuál de los dos términos municipales pudiese estar.

CARRETERAS Y CAMINOS

Camino a la Sierra (también carretera de Pina a la Sierra, carretera de la Sierra y camino de Pina a la Sierra): citado como referencia en los mojones nº 50, 54, 55, 56, 79 y 80 con Monegrillo.
Camino de Aguilar: camino que une las poblaciones de Aguilar y Pina. Citado en los mojones nº 46, 47, 48 y 49 con Osera.
Camino de Caspe a Zaragoza: citado en el mojón nº 16 con Sástago.
Camino de Castejón a Monegrillo: citado como referencia en el mojón nº 53 con Castejón de Monegros.
Camino de Gelsa a Bujaraloz: citado en el mojón nº 14 con Bujaraloz.
Camino de Lanaja a Pina: citado como referencia en el mojón nº 57 con Castejón de Monegros.
Camino de Pina a Farlete: citado como referencia en el mojón nº 16 con Osera. En el mojón nº 2 se le denomina carretera.
Camino de Santiago: citado en el mojón nº 41 con Osera, se refiere a un camino que llevaba a la ermita de Santiago, hoy desaparecida y que se ubicaba cerca del lugar.
Carretera de Bardera: camino citado en el mojón nº 23 con Osera.
Carretera de Castejon a Gelsa: citada en los mojones nº 94 y 95 con La Almolda.
Carretera de Farlete a Pina: camino citado en el mojón nº 2 con Osera y nº 20 y 21 con Villafranca de Ebro; lleva directamente a Farlete sin pasar por Monegrillo. En el mojón nº 16 se le denomina camino.

Carretera de Gelsa a Castejón: es un camino citado en el mojón nº 52 con La Almolda que no se ha encontrado.
Carretera de Gelsa a La Almolda: es un camino citado en el mojón nº 37 con La Almolda que no se ha encontrado.
Carretera de la Armuela: citada como referencia en el mojón nº 99 con Monegrillo.
Carretera de Monegrillo a Castejón: citada como referencia en los mojones nº 4 a 9 con Monegrillo.
Carretera de Monegrillo a Osera: se trata de la actual CV-8. Citada en el mojón nº 1 con Villafranca.
Carretera de Monegrillo al Molino de Pina: citada como referencia en el mojón nº 119 con Monegrillo.
Carretera de Pina a La Almolda: es un camino citado en el mojón nº 58 con La Almolda.
Carretera de Pina a la Sierra (también camino a la Sierra): citada como referencia en los mojones nº 50 y 54 con Monegrillo.
Carretera de Pina a Monegrillo: citada como referencia en los mojones nº 101 y 102 con Monegrillo.
Carretera Real de Barcelona: se refiere a la actual N-II Madrid-Barcelona. Es citada en los mojones nº 3, 4, 5, 7, 8, 9, 10, 11, 24 y 32 con La Almolda.
Carretera Real: era el Camino Real que unía Madrid con Barcelona, hoy la N-II.
Vereda de La Almolda a Sastago: es un camino citado en el mojón nº 6 con La Almolda. Está en desuso en el tramo mencionado por haber cambiado su ubicación, aunque aún se aprecian las rodadas de los vehículos marcadas en la vegetación.
Via Ferrea Zaragoza a Escatron: es la vía del tren citada en los mojones nº 5 con Fuentes, nº 8 con Quinto en Talavera, nº 14, 15, 19 y 20 con Quinto en la Mejana del Figueral.

GLOSARIO

El glosario se ha dividido en dos apartados. En el primero se indican las palabras utilizadas en el documento respetando la ortografía del secretario; en el segundo apartado se listan palabras y especies de fauna y flora que hemos utilizado en los comentarios.

GLOSARIO DE PALABRAS UTILIZADAS EN EL DOCUMENTO DE MOJONACIÓN

Acampo: en el Valle del Ebro, son grandes fincas privadas para uso agrícola ganadero.
Agüera: canalización construida para dirigir el agua de lluvia a los campos, balsas o aljibes.
Angulo: esquina de un campo.
Asociado: en el documento, vecino sin cargo institucional que actúa como testigo.
Baden: depresión en un camino o carretera.
Barranco: quiebra producida en el terreno por las avenidas del agua.
Brazal: acequia secundaria.
Cabañera: (también usado ***cabanera***) en aragonés camino que usa el ganado en su trashumancia.
Cabezo: cerro pequeño generalmente aislado.
Cajero, cagero: en una acequia, es el talud comprendido entre el fondo de la misma y la superficie del terreno.
Cantera: en aragonés, extremo de un llano en el monte; en castellano lugar donde se extrae piedra a cielo abierto.
Carretera: sinónimo de camino.
Caseta: mas de pequeñas dimensiones.
Casilla: casa o caseta de Obras Públicas situada en la Carretera Real con el fin de servir de vivienda o almacén de herramientas para los peones camineros.
Cequia: modismo aragonés para nombrar acequia.
Cerrete: elevación del terreno muy pequeña.
Cerro: elevación del relieve de altura pequeña o mediana.
Chamarcal: en aragonés, laguna accidental o temporal; terreno encharcado.
Charco: utilizado como sinónimo de balsa.
Collado: elevación del terreno, de poca altura y de formas suaves.
Cordillera: es un conjunto de montañas elevadas que forman una unidad; en el documento se utiliza con ese significado, pero para cerros pequeños.
Corral: edificio en el monte para encerrar al ganado; en otras partes del documento se utiliza la palabra "***paridera***" pareciendo que sean sinónimos.
Cosero: acequia que sale de la principal para distribuir el agua por los campos.
Cuadron: se le da este nombre a un campo cuadrado que aún conserva esa forma.
Cuerda: parte superior de una montaña alargada (en castellano cordal).
Cuesta: terreno en pendiente.
Enronada: en aragonés, cubrir algo con tierra o escombros, aunque en el documento se refiere a un a un puente que cubre la acequia de Quinto para que pase el tren.
Escorredero: canal de drenaje para evacuar el agua de un lugar encharcado o con el nivel freático alto con el fin de sanear la tierra para cultivarla.
Espartera: nombre local para la formación de albardín (*Lygeum spartum*).
Esparto: nombre local del albardín (*Lygeum spartum*).
Espolon: defensa en piedra utilizado en las orillas del Ebro para protegerlas de las inundaciones.

Estacada: defensa hecha con palos o troncos de madera (generalmente sabina) clavados en el suelo junto a las paredes de una acequia o la riba de un río para evitar su caída.
Galacho: brazo abandonado del río que mantiene aguas estancadas por haberse alejado el cauce.
Gleral: gravera, formación de piedras sueltas que deja el río en sus orillas.
Hondura, Ondura: ver *hoya*.
Horno de yeso: construcción hecha con la finalidad de cocer piedra de yeso para deshidratarla y poder utilizar el yeso en albañilería.
Hoya: hundimiento del terreno debido a procesos de disolución en el subsuelo (dolina).
Ito (hito): es un sinónimo de mojón.
Linea: utilizada como sinónimo de linde o marguin, "*la línea del campo de D. Sebastian Peralta*"
Mas: casa o caseta en el campo construida en parajes lejanos a los núcleos habitados para refugio de los labradores, lo que evitaba de regresar diariamente al domicilio.
Masada: sinónimo de *mas*.
Mejana: islas en el río cubiertas con vegetación de ribera; habitualmente conservan el nombre de "*mejana*" aunque el río cambie su cauce y dejen de ser islas.
Mojon: poste de piedra clavado en el suelo que sirve para marcar el límite de un territorio.
Morron: ver *puntarron*. Tiene el mismo significado.
Paridera: edificio en el monte para encerrar al ganado; en otras partes del documento se utiliza la palabra "*corral*" pareciendo que sean sinónimos.
Paso cabañal: ver *cabañera*.
Paso de ganados: ver *cabañera*.
Pueyo: sinónimo de cabezo, cerro
Puntarron: en el documento se utiliza para nombrar el final estrecho de un cerro.
Riego: sinónimo de acequia.
Rivazo, Ribazo: porción estrecha de tierra que sirve de separación entre dos campos.
Sarda: es un sinónimo de matorral.
Secretario: en el Ayuntamiento, persona encargada de las labores administrativas (extender actas, dar fe de los acuerdos ..) y custodiar los documentos.
Síndico: cargo caído en desuso en la actualidad; en la época estaba encargado de defender los intereses de la gente común en los Ayuntamientos.
Soto: lugar que en las orillas de un río está poblado de árboles y arbustos; podría definirse también como bosque de ribera.
Tajadera: compuerta manual que se pone para detener o abrir el paso del agua en las acequias o los campos.
Teniente de Alcalde: persona que en el ayuntamiento ejerce el cargo de alcalde en sustitución del titular.
Terreno común: terrenos pertenecientes al común de los vecinos, es decir, al Ayuntamiento.
Toma tierras: ignoramos a qué puede referirse con esa denominación. Se le cita en el mojón nº 32 con La Almolda y estaba junto a la Carretera Real ¿posiblemente una cantera para tomar tierra con el fin de reparar la carretera?.
Tozal: sinónimo de cerro.
Varello, varella: val muy pequeña.
Vereda: sinónimo de camino o cabañera.
Vertice (en lo alto del): punto más elevado de un cerro.
Vogueros: sinónimo de mojones o deslinde (información facilitada por Nieves Borraz).

GLOSARIO DE PALABRAS UTILIZADAS EN LOS COMENTARIOS

Águila calzada (*Hieraaetus pennatus*): pequeña rapaz forestal con algunas parejas nidificantes en la

Retuerta y la Sierra de Alcubierre; es una especie estival y muy ágil que caza tanto en el suelo como en el aire.
Águila real (*Aquila chrysaetos*): ave rapaz de gran tamaño con algunas parejas reproductoras en la zona y que ve aumentada su población con ejemplares juveniles en dispersión con una abundancia que depende de la del conejo. Especie planeadora no es difícil verla volando.
Álamo blanco (*Populus alba*): árbol de ribera de la familia Salicaceae que se diferencia del álamo negro por la corteza del tronco blanquecina y hojas verdes por el haz y blancas por el envés.
Albardín (*Lygeum spartum*): (en Pina llamado esparto), gramínea estépica con un sistema radicular muy potente, que vegeta en el monte en lugares con suelos profundos.
Albardinar: formación vegetal en la que el albardín es la planta dominante.
Albata (*Gypsophila struthium*): planta de la familia Caryophyllaceae que vive en suelos yesosos; llamada también hierba jabonera por obtenerse jabón de la raíz.
Aliaga (*Genista scorpius*): planta de la familia Leguminosae que se caracteriza por su abundancia de espinas y floración amarilla temprana.
Alondra ricotí (*Chersophilus duponti*): pájaro de la familia Alaudidae que depende exclusivamente de la estepa arbustiva; dado que este ambiente ha sido tan rarificado por la agricultura se trata de una especie en regresión y con poblaciones escasas y dispersas.
Amillaramiento: lista donde consta el nombre de propietarios y sus bienes susceptibles de pagar contribución.
Anea (*Typha dominguensis*): planta propia de lugares encharcados con aguas someras y permanentes.
Apagentar: en Aragonés, dar pasto al ganado. Pacer.
Asnallo (*Ononis tridentata*): planta de la familia Leguminosae propia de suelos yesosos.
Bromus madritensis: hierba anual de la familia Gramineae que forma céspedes en los lugares donde se acumula el agua, como las orillas de los caminos.
Búho campestre (*Asio otus*): ave de la familia Strigidae que es invernante en nuestra zona; es un búho que no tiene costumbres arborícolas por lo que descansa en el suelo durante el día al abrigo de alguna mata.
Buitre leonado (*Gyps fulvus*): ave carroñera de la familia Accipitridae; ave de gran tamaño que, aunque no cría en la zona, es común en sus vuelos de búsqueda de alimento; disminuida la antaño amplia cabaña ganadera y retirados los cadáveres por el tema de las vacas locas son alimentados en muladares gestionados por la administración con restos de matadero.
Busardo ratonero (*Buteo buteo*): ave rapaz de la familia Accipitridae con una pequeña población reproductora y que multiplica sus efectivos en invierno con aporte de aves europeas, frecuenta los campos con riego por aspersión por utilizar los aspersores como posadero para localizar sus presas.
Caliza: es una roca sedimentaria compuesta por carbonato de calcio; es menos soluble al agua que el yeso y por tanto con más aplicaciones como piedra para la construcción. Cuando se desmenuza da lugar a los suelos que los agricultores llaman “cascajo”.
Canforada (*Camphorosma monspeliaca*): planta de la familia Chenopodiaceae común en lugares muy frecuentados por el ganado como parideras, cabañeras y abrevaderos.
Cañar: formación de cañas (*Arundo donax*), planta elevada que crece en las orillas de acequias o lugares con suelos húmedos. Tenía usos muy diversos como la fabricación de cañizos para las techumbres o tabiques, construcción de abrigos en los huertos o montar estructuras donde puedan agarrarse las plantas hortenses trepadoras como las judías.
Carrizo (*Phragmites australis*): planta con porte de caña pequeña que aparece en lugares encharcados o con el agua cerca de la superficie.
Cascajo: suelo con abundancia de piedra caliza desmenuzada.
Chinche de las malvas (*Pyrrhocoris apterus*): insecto áptero de la familia Pyrrhocoridae muy gregaria y que se alimenta de plantas.

Chopo o álamo negro (*Populus nigra*): árbol de ribera de la familia Salicaceae que se diferencia del álamo blanco por la corteza del tronco parda y hojas verdes por el haz y el envés.
Chova piquirroja (*Pyrrhocorax pyrrhocorax*): pájaro alpino de la familia Corvidae que ha colonizado los ambientes esteparios utilizando los mases y parideras abandonados como sustituto de sus roquedos de origen. El abandono y ruina actual de todas las construcciones tradicionales acabarán haciendo que la especie se rarifique o desaparezca.
Ciprés (*Cupressus sempervirens*): árbol de la familia Cupressaceae de hoja perenne. Se utiliza como árbol ornamental ya que no vive asilvestrado.
Cogujada montesina (*Galerida theklae*): ave de la familia Alaudidae que vive en zonas esteparias con vegetación arbustiva abierta. Son generalmente solitarias y reconocibles por su moño pequeño.
Collalba rubia (*Oenanthe hispanica*): pájaro de la familia Turdidae que nidifica en ambientes esteparios; es una especie estival y relativamente común que ve aumentado su número en épocas de paso.
Conejo (*Oryctolagus cuniculus*): mamífero del orden lagomorfos muy prolífico; construye madrigueras por lo que gusta de lugares algo abruptos donde pueda excavarlas. Aquejado por varias enfermedades importadas (mixomatosis, neumonía vírica) sus poblaciones fluctúan dependiendo de la intensidad de las epidemias. En estos momentos parece que las van superando y es un animal abundante, lo que por otra parte provoca daños en los cultivos.
Coronilla de fraile (*Globularia alypum*): planta de la familia Globulariaceae que aparece en los altos de la Sierra de Alcubierre evitando la inversión térmica. Tiene unas bonitas flores azules con forma redondeada que simulan la tonsura de los frailes.
Coscoja (*Quercus coccifera*): planta arbustiva de la familia Fagaceae; es una especie termófila que aparece en los altos de la Sierra de Alcubierre evitando el frío de la inversión térmica. Su cosecha de bellotas es un recurso importante para la fauna.
Curruca mirlona (*Curruca hortensis*): pájaro de la familia Sylviidae que gusta de bosque mediterráneo, por lo que es estos pinares es una especie relativamente frecuente. Es insectívoro y estival.
Curruca rabilarga (*Curruca undata*): pájaro de la familia Sylviidae fácilmente identificable por su pequeño tamaño y cola larga; excepto cuando se mueve en grupos familiares después de la cría, es una especie solitaria que se mueve por la estepa de arbusto en arbusto con un vuelo ondulante.
Rabaniza blanca (*Diplotaxis erucoides*): hierba de la familia Cruciferae, de vistosas flores blancas, que florece a finales de invierno cubriendo las huebras.
Efedra fina (*Ephedra nebrodensis*): arbusto elevado de las familia Ephedraceae que aparece común en lo alto de la Sierra de Alcubierre por evitar la inversión térmica; vegeta también en zonas más bajas, como en La Retuerta, donde se refugia debajo de las copas de las sabinas.
Enebro de la miera (*Juniperus oxycedrus*): arbolillo que pertenece a la familia Cupressaceae. Está emparentado con las sabinas albar y negra, pero tiene las hojas lanceoladas y pinchudas; destilando las hojas y bayas se obtiene el aceite denominado miera, usado en medicina como sudorífico y depurativo. Vive únicamente en los altos de la Sierra de Alcubierre.
Escambrón (*Rhamnus lycioides*): planta arbustiva con fuertes espinas que aparece frecuentemente bajo las ramas de las sabinas buscando su protección.
Estipa (*Stipa* sp.): son varias las especies de estipas, de la familia Gramineae, las que aparecen en el término. Identificables por sus glumas largas, son muy útiles por su función de sujetar el suelo con su sistema radicular.
Falsa acacia (*Robinia pseudoacacia*): árbol ornamental de la familia Leguminosae que puede estar naturalizado en caminos y carreteras.
Ganga ibérica (*Pterocles alchata*): ave de la familia Pteroclidae propia de ambientes áridos y que se encuentra en regresión; de alimentación granívora necesita beber agua, cosa que hace a mitad de la mañana.
Garza real (*Ardea cinerea*): garza de la familia Ardeidae que en invernante en la zona, frecuenta los campos de alfalfa en busca de topillos y otros roedores.

Inversión térmica: fenómeno que se produce en invierno, en ausencia de viento, con el aire frío ocupando las partes bajas; es un factor limitante de la vegetación que hace que las especies termófilas vegeten en la cima de los cerros o en lugares altos.
Jarilla de escamas (*Helianthemum squamatum*): planta de la familia Cistaceae que vive casi exclusivamente sobre suelos con yeso masivo; tiene las hojas cubiertas de escamas que reflejan la luz evitando la evapotraspiración.
Lagartija colirroja (*Acanthodactylus erythrurus*): lagartija propia de zonas áridas y vegetación abierta. La cola de color rojo de los juveniles le da nombre.
Lastón (*Brachypodium retusum*): planta de la familia Gramineae que forma pequeñas macollas con su potente sistema radicular lo qu contribuye a sujetar el suelo.
Lastonar: comunidad de gramíneas, principalmente Brachypodium retusum y Agropyrum cristatum, sobre suelos secos.
Lentisco (*Pistacia lentiscus*): planta arbustiva de la familia Anacardiaceae; es una especie termófila que aparece solo en los altos de la Sierra de Alcubierre evitando el frío de la inversión térmica.
Liebre (*Lepus granatensis*): mamífero del orden lagomorfos muy rápido y resistente en la carrera, no construye madrigueras por lo que vive en zonas llanas y con vegetación abierta. Muy abundante hace años, es ahora una especie muy rarificada.
Loma: parte superior de un relieve elevado, que puede ser tanto el de un cerro aislado como el de una cordillera.
Mallacán: es una palabra aragonesa para caliche, que es carbonato cálcico precipitado cementando otros materiales como arena, arcilla grava o limo. Da lugar a un suelo pedregoso muy duro y difícil de picar.
Marguin: en aragonés, linde o margen de un campo.
Mota: defensas elevadas junto a las orillas del Ebro para evitar su desbordamiento. Habitualmente sirven como camino.
Náyade: nombre que se le da a varias especies de moluscos bivalvos, parecidos a los mejillones, que viven en agua dulce.
Nitrófilo: plantas que viven en suelos ricos en nitrógeno.
Olivo (*Olea europea*): árbol cultivado para aprovechar las olivas como alimento de mesa o para hacer aceite. No es un árbol muy extendido en la zona.
Olmo (*Ulmus ninor*): árbol de la familia Ulmaceae propio de los sotos del Ebro o lugares de huerta; menos necesitado de humedad edáfica que el resto de los árboles de ribera aparece ocasionalmente en las orillas de las carreteras.
Ontina (*Artemisia herba-alba*): planta de la familia Compositae, muy aromática, que vive en suelos ricos en nitrógeno.
Osagra (*Atriplex halimus*): planta de la familia Chenopodiaceae que vive en terrenos ricos en nitrógenos y algo salinizados.
Paloma torcaz (*Columba palumbus*): ave forestal de la familia Columbidae anteriormente de cría circunscrita a los bosques de pinos de la Sierra de Alcubierre y al sabinar de la Retuerta; desde hace algunos años se ha antropizado y es común en parques y jardines de los pueblos.
Perdiz roja (*Alectoris rufa*): ave de la familia Gallinaceae muy común en ambientes esteparios; es una pieza de caza muy codiciada.
Pino carrasco (*Pinus halepensis*): árbol que aguanta bien la sequía por lo que vegeta bien en la Depresión del Ebro; sin embargo es una especie termófila que no soporta el frío extremo por lo que aparecerá en las partes altas debido a la inversión térmica.
Retama (*Retama sphaerocarpa*): (en Aragón ginestra) arbusto elevado de la familia Leguminosae que vegeta en lugares con la capa freática cerca de la superficie.
Romeral: formación vegetal en la que el romero es la especie dominante.
Romero (*Rosmarinus officinalis*): arbusto aromático y melífero muy extendido en la zona ya que es

poco exigente con la composición del suelo y soporta bien el clima extremo.
Sabina albar (*Juniperus thurifera*): árbol muy poco exigente que puede vivir en suelos yesosos y soportar el clima extremo de la Depresión del Ebro. Muy parecido a la sabina negra de la que se diferencia por tener las escamas algo picudas y, en el caso de las hembras, frutos (gálbulos) de color azulado.
Sabina negra (*Juniperus phoenicea*): arbolillo muy parecido a la sabina albar pero de menor tamaño, escamas romas y frutos (gálbulos) de color rojizo.
Salvia (*Salvia lavandulifolia*): arbusto perteneciente a la familia Labiatae que aparece principalmente en ambientes algo sombríos; es una planta aromática.
Sisallar: formación de sisallos.
Sisallo (*Salsola vermiculata*): planta de la familia Chenopodiaceae muy común en lugares ricos en nitrógeno como lindes entre campos o parideras.
Sosera (*Suaeda vera*): arbusto de la familia Chenopodiaceae que vegeta solo en suelos salinizados.
Sympetrum fonscolombii: libélula de la familia Libellulidae que coloniza la estepa desde mediados de verano con origen probablemente en los arroces de Los Monegros oscenses; son muy detectables por posarse en la parte superior de los arbustos.
Tamariz (*Tamarix canariensis*): arbusto de la familia Tamaricaceae que vive en lugares con la capa freática cerca de la superficie aunque los suelos sean pobres.
Terrera marismeña (*Alaudala rufescens*): ave de la familia Alaudidae que vive en zonas esteparias con vegetación abierta. Utiliza la monteriza para nidificar y puede alimentarse en los cultivos de secano. A partir de otoño se reúne en grandes bandos.
Tomillo (*Thymus vulgaris*): arbustillo de la familia Labiatae, muy aromático, que crece sobre suelos abiertos y soleados.
Topillo (*Microtus duodecimcostatus*): pequeño roedor de la familia Cricetidae de costumbres muy subterráneas; construye sus madrigueras en los campos de alfalfa donde se alimenta de raíces y que son fácilmente detectables por tapar las entradas con acúmulos de tierra.
Tórtola europea (*Streptopelia turtur*): ave forestal de la familia Columbidae de estatus estival que cría en el pinar de la Sierra de Alcubierre y en los sabinares abiertos de Monegrillo y de la Retuerta. Muy granívora necesita acudir a un bebedero al menos una vez al día.
Uva de mar (*Ephedra distachya*): planta rastrera de la familia Ephedraceae que vive en suelos muy abiertos y esqueléticos.
Variospora aurantia: liquen de color amarillo que aparece en los mojones de piedra caliza en lo alto de la Sierra.
Vencejo común (*Apus apus*): ave de la familia Apodidae de alimentación insectívora; muy dotada para el vuelo es una especie común en los núcleos urbanos donde nidifica en agujeros en las paredes.
Yeso: es una roca sedimentaria compuesta por sulfato de calcio hidratado; puede presentarse en forma de roca incolora o blanca o, bien desmenuzado, en forma de polvo que es llamado por los agricultores "blanquero".
Zorro (*Vulpes vulpes*): mamífero de la familia Canidae que puede considerarse ubiquista; generalmente nocturno debido a la persecución a la que está sometido a primeros de verano suele verse de día si los adultos tienen cachorros grandes que reclaman mucha comida.

Actas del deslinde verificado en el año 1874, del término jurisdiccional de la villa de Pina



Plano mural del término municipal de Pina de Ebro pintado por los hermanos Lana en 1874. Está ubicado en el salón de plenos del antiguo Ayuntamiento sito en la Plaza de España.

Villa de Pina Año 1872

Actas del deslinde verificado en el año actual, del termino jurisdicional de la villa de Pina, en la parte que confronta con el de los pueblos de Gelsa, Sastago, Bujaraloz, La Almolda, Castejon de Monegros, Monegrillo, Villafranca de Ebro, Osera y Aguilar, Fuentes de Ebro y Quinto

Don Manuel Santos Lou y Miguel, Secretario del Ayuntamiento de la Villa de Pina

Certifica: Que unida á las actas del deslinde del termino juriscicional de esta villa, que obran en la Secretaria de mi cargo, se halla la certificacion del tenor siguente: "Don Francisco Hijar Falcon, perito agronomo y agrimensor, vecino de Gelsa, certifico: Que á instancia del Ayuntamiento de Pina, acompañado de las comisiones de deslinde de esta localidad y de los pueblos limitrofes á esta jurisdicion, hemos egecutado las operaciones segun se verá por las diez actas que son adjuntas.

1a En la primera consta la division y amojonamiento de esta jurisdicion con la de Gelsa y resulta una estension de diez y ocho kilometros, nuevecientos catorce metros cuarenta centimetros en una linea quebrada de angulos entrantes y salientes y consta de setenta y cinco mojones colocados con arreglo a instrucciones vigentes.

2a La segunda divide la jurisdicion de esta con la villa de Sastago y consta de veinte y cuatro mojones formando una linea quebrada de angulos entrantes y salientes de una estension de seis kilometros ochocientos ochenta y seis metros ochenta centimetros.

3a La tercera divide la jurisdicion de esta con Bujaraloz y consta de veinte y nueve mojones formando una linea quebrada de angulos entrantes y salientes de una estension de siete kilometros, cien metros, noventa centimetros.

4a La cuarta linea divide la jurisdicion de esta con La Almolda y consta de cien mojones, formando una linea quebrada de angulos entrantes y salientes y una estension de veinte y dos kilometros seiscientos diez y siete metros cuarenta centimetros.

5a La quinta linea es el confin de esta provincia con la de Huesca en la confrontacion y jurisdicion de Castejon de Monegros y consta de sesenta y un mojones formando una linea quebrada de angulos entrantes y salientes y una estension de siete kilometros nueve metros y noventa centimetros.

6a La sesta linea divide la jurisdicion de esta con Monegrillo y consta de ciento treinta y cuatro mojones, formando una linea quebrada de angulos entrantes y salientes y una estension de veinte y cuatro kilometros quinientos setenta y ocho metros sesenta centimetros.

7a La setima linea divide la jurisdicion de esta con la de Villafranca de Ebro y consta de veinte y dos mojones, formando una linea quebrada de angulos entrantes y salientes y una estension de tres kilometros trescientos ochenta metros.

8a La octava linea divide la jurisdicion de esta con la de Osera y su agregado de Aguilar de Ebro y consta de sesenta y un mojones formando una linea quebrada de angulos entrantes y salientes y una estension de once kilometros sietecientos sesenta y cuatro metros y noventa centimetros.

9a La novena linea divide esta jurisdicion con la de Fuentes y consta de nueve mojones formando una linea quebrada de angulos entrantes y salientes y una estension de un kilometro cuatrocientos ochenta y siete metros cuarenta centimetros.

10a La decima y ultima linea divide la jurisdicion de esta con la de Quinto y termina el mojon en el primero que se fijó en la Peña roya, donde se dio principio con la linea divisoria de esta con la

d*e Gelsa y consta de setenta y nueve mojones algunos de estos figurados por los angulos entrantes y salientes en la margen izquierda del Ebro, pero se consideran como si fuesen por el centro de su cauce y el resto de la misma linea pasa por el terreno que existe en la derecha del citado Ebro, formando angulos entrantes y salientes y una extension de diez y ocho kilometros cuarenta y un metros veinte centimetros.*

Terminada la descripcion del amojonamiento con las confrontaciones de los pueblos limitrofes resulta que el espacio comprendido dentro y cercado por dichas lineas es un poligono irregular, y consta su perimetro, de ciento veinte y un kilometros, sietecientos ochenta y un metros diez centimetros y linda por (N.) con el termino de Monegrillo, por (S.) con el de Gelsa, por (E.) con Bujaraloz y La Almolda y por (O.) con el de Osera y Fuentes. Cercado este poligono segun resulta con quinientos noventa y cuatro angulos en cada uno de estos con sus respectivos mojones en sus vertices y varios intercalados como ausiliares. Y para que conste doy la presente en Pina a veinte de Mayo de mil ochocientos setenta y dos ======= Francisco Hijar Falcon =======

Segun todo así resulta de la referida certificacion á que me refiero. Y para que conste libro la presente en Pina á veinte y cinco de Julio de mil ochocientos setenta y dos

(firma Manuel S. Lou y da el Vº Bª el Alcalde, Gregorio Ruiseco).

DESLINDE CON GELSA



Iglesia de San Pedro Apóstol (Gelsa)

GELSA

Manuel Santos Lou y Miguel Secretario del Ayuntamiento de la villa de Pina cabeza de Partido judicial del mismo nombre en la provincia de Zaragoza.

Certifico, Que verificado el deslinde del termino jurisdicional de esta villa en la parte que confronta con el de la de Gelsa se estendio de aquel acto la correspondiente acta la cual obra en la Secretaria de mi cargo y es del tenor siguiente

En la peña roya a cinco de Marzo de mil ochocientos setenta y dos se constituyeron la representacion de el Ayuntamiento de Pina Don Ventura Laga Segundo Teniente de Alcalde, Don Francisco Pes como sindico, como concejales Don Serapio Gomez y Don Gregorio Taure, como asociados Don Jose Pes y como perito Don Francisco Hijar y Falcon para la operacion de que se hara mencion. Y por la parte de la municipalidad de Gelsa como Alcalde Pablo Falcon, Segundo teniente Alcalde Don Ceferino Uson, como Sindico Don Leandro Falcon y como concejal Don Pedro Jose Catalan; como asociados Don Marcelino Romanos y Don Pedro Laga y como perito Don Pedro Miguel Vicente.

Enterado los concurrentes de que la reunion tenia por obgeto practicar el deslinde y amojonamiento del termino municipal de Pina y Gelsa segun lo mandado por la superioridad en Decreto de veinte y tres de Diciembre de mil ochocientos setenta para cuya operacion se tuvo presente la mojonacion ya hecha en años anteriores y se trasladaron todos al escorredero que se dividen los terminos de Pina y Gelsa que desemboca las aguas al rio Ebro a fin de fijar el



Vista aérea de la mojonación con Gelsa

1 Primer mojon y dando la linea ciento ochenta grados a la torre de Quinto se hizo estacion en el escorredero que desagua las aguas del chamarcal de Belloque y en direccion a la peña Roya resuto angulo de ciento setenta y cuatro grados suponiendo el centro del rio mojon de las tres jurisdiciones de Pina, Quinto y Gelsa dando una distancia de ciento sesenta y siete metros

Descripción y localización: no se pone un mojón físico ya que la separación de los términos está en el centro del río, a 167 m desde la orilla. El lugar donde se juntó la comisión puede determinase con exactitud en 41º26'37.41''N 0º28'11.13''O, ya que el río está encajonado y no se ha movido, o lo ha hecho poco, desde entonces (fecha visita: 27/01/2021).

La torre del Piquete de Quinto puede entreverse entre los árboles de ribera de la margen derecha y el escorredero que drenaba Belloque existe todavía en el mismo sitio, sirviendo hoy para verter al Ebro las aguas sobrantes de la Acequia Mayor de Pina. El punto de referencia está detrás de un islote que no se nombra, por lo que probablemente no existiese en la fecha del documento. Justo en este lugar está la toma de agua que abastece los regadíos del Trancar y en Belloque ya no hay chamarcal, estando prácticamente toda la finca puesta en cultivo.









Fotos: 1: vista aérea de la ubicación del mojón.
2: cauce del Ebro donde se encuentra el punto divisorio de los términos.
3: desembocadura en el Ebro del escorredero.
4: infraestructuras para la elevación del agua de los riegos del Trancar.

2 Para fijar el segundo mojon se hizo estacion en la cantera de la peña Roya y se dirigio la visual al anterior y resulto linea recta y un angulo de ciento cuarenta y ocho grados y una distancia de ciento [ilegible en la copia] *y tres metros*

Descripción y localización: mojón no encontrado. Ubicación posible en 41º26'36.56''N 0º28'09.62''O (fecha visita: 27/01/2021).

Cantera tiene el significado de lugar donde se extrae piedra a cielo abierto y, en Aragón, extremo de un llano en el monte. Ambas cosas ocurren en La Peña Roya, que es una pequeña elevación aneja con final abrupto del término de Gelsa y en el que hay restos de una muy intensa actividad de extracción de gravas en el pasado, ya que se trata de una terraza cuaternaria colgada. En el suelo de cantos rodados, y aprovechando la humedad que se guarda en los cráteres que han quedado tras la extracción de las gravas, vegetan tamarices, juncos y retamas y, en algunos más profundos, aneas y carrizos. La "cantera" de la Peña Roya da en el término de Pina a la finca de Belloque que en estos momentos se está plantando de almendros.









Fotos: 1: vista aérea de la ubicación del mojón.
2: hacia Pina, vista de Belloque desde la cantera con almendros recién plantados.
3: hacia Gelsa, cráteres dejados en la cantera cubiertos de retamas y tamarices.
4: vista hacia el mojón anterior con el río y las infraestrucutras de riego al fondo.

3 Para fijar el tercer mojon se hizo estacion en el camino vecinal de Pina a Gelsa en lo alto de la cuesta de la Vega y se dirigio la visual al anterior y resulto linea recta y un angulo de ciento veinte grados y una distancia de trescientos noventa y dos metros

Descripción y localización: mojón no encontrado. Ubicación posible en 41º26'43.38''N 0º28'02.97''O (fecha visita: 27/01/2021).

El camino a Gelsa no se ha cambiado y la cuesta de la Vega es evidente. Hay aledaña una granja de cerdos y un cartel que informa de la entrada en el término municipal de Gelsa. Comienzan aquí los regadíos del Trancar y la línea divisoria de los términos sigue por un camino-cabañera perpendicular al que lleva a Gelsa. Remarcar que la distancia y orientación se corresponde con el primer mojón y no con el anterior a éste.









Fotos: 1: vista aérea de la ubicación del mojón.
2: hacia Pina, camino de Pina a Gelsa y cuesta de la Vega.
3: cartel informativo del término de Gelsa.
4: vista hacia el mojón anterior con carrizos y matas de osagra en la cantera.

4 Para fijar el cuarto mojon se hizo estacion en la cuerda del acampo de la Loma que vierte las aguas a la Vega y campos de mira al rio, se dirigio la visual al anterior y resulto linea recta y un angulo de ciento ochenta o sea linea recta y una distancia de doscientos setenta y cinco metros

Descripción y localización: mojón no encontrado; el lugar donde estaba colocado es hoy la margen izquierda del camino que lleva a la Val de Gelsa. Ubicación posible en 41º26'44.40''N 0º27'51.06''O (fecha visita: 27/01/2021).

El paisaje ha sido muy transformado por la puesta en regadío, a manta en el término de Pina y por aspersión en el de Gelsa, sin que se puedan reconocer ni la cima del monte citada en el documento ni sus vertientes. El Acampo de la Loma, también conocido como Trancar de la Loma, de 492 Has y por el que se pagaban 1.965 reales de contribución, era en 1861 propiedad de la Exma. Sra. Marquesa de Osera.









Fotos: 1: vista aérea de la ubicación del mojón.
2: hacia Pina los campos están aterrazados y el riego es a manta, con lindes entre campos muy altas cubiertas de sisallar.
3: hacia Gelsa los campos se riegan por aspersión por lo que el suelo está menos transformado y sin lindes.
4: vista hacia el mojón anterior con el camino que separa los términos y la granja de cerdos en dirección a la cuesta de la Vega.

5 Para fijar el mojon quinto se hizo estacion en el cerro que vierte las aguas al campo de H. de Francisco Garcia Sanz se dirigio la visual al anterior y resulto linea recta y un angulo de ciento setenta grados y una distancia de doscientos un metros

Descripción y localización: mojón no encontrado; el lugar donde estaba colocado es hoy la margen izquierda del camino que lleva a la Val de Gelsa. Ubicación posible en 41º26'44.51''N 0º27'42.31''O (fecha visita: 27/01/2021).

Si bien el camino sigue subiendo, lo que indica una elevación, el cerro nombrado en el documento no existe como tal ya que ha sido aplanado por la puesta en regadío. Las márgenes de los campos regados a manta están cubiertas por sisallos y osagras, lo que indica riqueza en nitrógeno y una salinidad ligera. En Gelsa siguen los riegos por aspersión.









Fotos: 1: vista aérea de la ubicación del mojón.
2: hacia Pina, parcela de regadío a manta.
3: hacia Gelsa, parcelas de regadío por aspersión; en algún lugar de la foto estaba el campo que fue de los herederos de Francisco García Sanz.
4: vista hacia el mojón anterior con el camino hacia la Vega; las lindes son de sillallar y hay plantado un olivo.

6 Para fijar el sesto mojon se hizo estacion en el cerro que bierte las aguas al campo de Pedro Laga; se dirigio la visual al anterior y resulto linea recta y un angulo de ciento ochenta grados o sea linea recta y una distancia de doscientos cuarenta y seis metros cuarenta centimetros

Descripción y localización: mojón no encontrado; el punto referenciado deja el camino en el término de Pina y el lugar donde estaba colocado se encuentra dentro de un campo de cultivo. Ubicación posible en 41º26'44.45''N 0º27'31.83''O (fecha visita: 27/01/2021).

El cerro del texto ha sido abancalado y no existe. Continúan los campos de regadío pero al estar más altos y haber mejor drenaje la vegetación de las lindes es solo sisallar. Al fondo, hacia Pina, se encuentra la Paridera del Trancar, hoy en ruina incipiente, que no se cita como referencia en el documento. En el Amillaramiento de 1861 figura la viuda de D. Manuel Belled, residente en Zaragoza, como propietaria de una paridera en el Trancar de la Loma por la que paga en Pina 60 reales de contribución. Pero no podemos asegurar que sea la misma.









Fotos: 1: vista aérea de la ubicación del mojón.
2: hacia Pina, el camino y una marguin elevada cubierta de sisallar.
3: hacia Gelsa, las grandes fincas regadas por aspersión con una fila de chopos al fondo; el campo que fue de Pedro Laga ya no es referencia.
4: vista hacia el mojón anterior; se aprecia la pendiente del terreno que sigue subiendo.

7 Para fijar el mojon siete se hizo estacion en lo alto del cerro, se dirigio la visual al anterior y resulto linea recta y un angulo de ciento setenta grados y una distancia de seiscientos metros

Descripción y localización: mojón no encontrado; el lugar donde estaba colocado está dentro de un campo de cultivo. Ubicación posible en 41º26'44.88''N 0º27'05.74''O (fecha visita: 27/01/2021).

El camino sube a una zona elevada aunque el cerro original, cuya forma se adivina, ha sido aterrazado y aplanado. Las márgenes de los campos en Pina siguen cubiertas por sisallar habiendo al fondo un cerro yesoso con algunos pinos plantados. En los regadíos de Gelsa 3 garzas reales en el suelo y un busardo ratonero posado en un aspersor cazan topillos.









Fotos: 1: vista aérea de la ubicación del mojón.
2: hacia Pina, las lindes elevadas ocultan los campos aterrazados dejando al fondo un cerro yesoso como única referencia y en primer término una retama.
3: hacia Gelsa sigue la monotonía de los campos regados por aspersión.
4: vista hacia el mojón anterior; se aprecia que hemos llegado a la cima del cerro nombrado en el documento.

8 Para fijar el mojon ocho se hizo estacion en lo alto del collado que divide las aguas de la loma a val de Lerin, se dirigio la visual al anterior y resulto linea recta y un angulo de ciento sesenta y nueve grados y una distancia de ciento sesenta y un metros

Descripción y localización: mojón no encontrado; el lugar donde estaba colocado está dentro de un campo de cultivo. Ubicación posible en 41º26'45.97''N 0º26'58.53''O (fecha visita: 27/01/2021).

Se trata de una zona elevada y plana con cultivos de secano en Pina y, en los lugares no roturados, con acúmulos de piedras sacadas de los campos. El suelo yesoso y esquelético está cubierto por vegetación nitrófila de sisallo y ontina, con algunos rodales de albardín. Hacia el este, la línea del horizonte deja adivinar la caída del collado hacia la Val de Lerín, marcada por una línea de torres de conducción eléctrica.









Fotos: 1: vista aérea de la ubicación del mojón.
2: hacia Pina, campos de cereal de secano, el camino con vegetación natural.
3: hacia Gelsa, campos llanos regados por aspersión.
4: vista hacia el mojón anterior; es una zona llana con un pino en el canto del campo.

9 Para fijar el mojon nueve se hizo estacion en el puntarron que da vista a val de Lerin y Pueyos se dirigio la visual al anterior y resulto linea recta y un angulo de ciento setenta y cuatro grados y una distancia de doscientos setenta y cuatro metros sesenta centímetros

Descripción y localización: el lugar donde estaba colocado está dentro de un campo de cultivo. Ubicación posible en 41º26'47.13''N 0º26'46.76''O. En la entrada a la finca (señalado con una flecha en la ortofoto) hay dos piedras (46x39x10 y 32x39x10 cm repectivamente) compatibles con ser el mojón nº 9; probablemente la persona que roturó el puntarrón lo sacó fuera, rompiéndose en la operación o posteriormente (fecha visita: 27/01/2021).

El puntarrón tiene las laderas carcomidas por haberse extraído piedra de yeso para hacer hornos. La Val de Lerín, que corre de oeste a este, está hoy puesta en regadío. Hacia el este, en el término de Gelsa, se encuentra la partida denominada Los Poyos, con el cerro que sirvió de referencia rompiendo el horizonte.









Fotos: 1: vista aérea de la ubicación del mojón y probable localización ex-situ del mismo.
2: probable mojón colocado junto a una señal de coto de caza.
3: hacia Pina, vista de la Val de Lerín.
4: partida de los Poyos en el término de Gelsa.

10 Para fijar el mojon diez se hizo estacion en el centro de la cabanera, dando vista al mas de Romualdo Garcia contiguo al campo de Mosen Martin Miguel se dirigio la visual al anterior y resulto linea recta y un angulo de ciento setenta grados y una distancia de cuatrocientos ochenta metros

Descripción y localización: mojón no encontrado; el lugar donde estaba colocado está hoy dentro de un campo de cultivo. Ubicación posible en 41º26'48.70''N 0º26'26.16''O (fecha visita: 27/01/2021).

La cabañera no existe (ha quedado reducida al camino) ya que ha sido totalmente ocupada por los campos de regadío que se extienden por toda la val; tampoco hay restos del mas de Romualdo García ni se puede localizar el campo del sacerdote, que estaban en Gelsa. En el centro de la val de Lerín, donde se detiene el agua, el suelo está salinizado con formaciones de sosera en las lindes entre campos.









Fotos: 1: vista aérea de la ubicación del mojón.
2: vista de la Val hacia Pina, con campos aterrazados.
3: hacia Gelsa, los campos son grandes, sin lindes entre ellos; al fondo los Poyos.
4: vista hacia el mojón anterior; al fondo el puntarrón y la línea de alta tensión.

11 Para fijar el mojon once se hizo estacion en el cerro que vierte las aguas al campo de Tomas de Gracia y cabañera se dirigio la visual al anterior y resulto linea recta y un angulo de ciento ochenta grados o sea linea recta y una distancia de cuatrocientos cincuenta y cinco metros

Descripción y localización: mojón no encontrado; en el lugar donde estaba colocado discurre un camino. Ubicación posible en 41º26'55.96''N 0º26'08.97''O (fecha visita: 27/01/2021).

El cerro no existe eliminado por la transformación en regadío. Hacia Pina la pendiente se ha solventado aterrazando el suelo para regar a manta. En Gelsa el riego va a ser siempre por aspersión. La cabañera está formada solo por dos caminos que discurren paralelos, uno más antiguo, que queda en Pina, y el otro más ancho realizado durante la puesta en regadío de la Val.









Fotos: 1: vista aérea de la ubicación del mojón.
2: hacia Pina, parcelas de regadío a manta aterrazadas para salvar la pendiente; al fondo una granja de cerdos.
3: hacia Gelsa, campos regados por aspersión.
4: vista hacia el mojón anterior, con los dos caminos que hacen de cabañera.

12 Para fijar el mojon doce se hizo estacion procsimo a las casas de hornos de yeso en el cerro que vierte las aguas al campo de Lorenzo Falcon; se dirigio la visual al anterior y resulto linea recta y un angulo de ciento setenta grados y una distancia de doscientos sesenta y tres metros

Descripción y localización: mojón no encontrado; en el lugar donde estaba colocado hay un camino. Ubicación posible en 41º26'58.11''N 0º25'57.89''O (fecha visita: 27/01/2021).

El lugar ha sido aplanado por lo que no existe ni el cerro ni las casas de hornos de yeso utilizados como referencia en el documento.









Fotos: 1: vista aérea de la ubicación del mojón.
2: hacia Pina, siguen las pequeñas parcelas aterrazadas.
3: hacia Gelsa, campos regados por aspersión en el lugar en el que estaba el que fue de Lorenzo Falcón.
4: ejemplo de horno de yeso que se encuentra en el término de la Atalaya, en Pina de Ebro.

13 Para fijar el mojon numero trece se hizo estacion en la linde del campo de Lorenzo Falcon, los que tomaron terreno de la cabañera dirigida la visual al anterior resulto linea recta y un angulo de ciento sesenta y tres grados y una distancia de doscientos cuarenta metros

Descripción y localización: mojón no encontrado; el lugar donde estaba colocado es la orilla del camino. Ubicación posible en 41º27'00.11''N 0º25'47.97''O (fecha visita: 27/01/2021).

El paisaje no varía respecto a los mojones anteriores. Como la cabañera iba por el término de Pina (ver mojones nº 22 y 23), el campo de Lorenzo Falcón estaba en Gelsa. El hecho de que en una mojonación figure por escrito el que Lorenzo roturó un trozo de cabañera constata como en 1872 hay unas élites ganaderas celosas de sus derechos, poder dado por la importancia del ovino en la época. Poco podían pensar que en el futuro la lana iba a perder su valor y la oveja sería sustituida por el tractor, que es lo que ahora pasa por la cabañera. En fin, que el reproche a Lorenzo Falcón anda en boca del personal 149 años después de que metiese las mulas y el aladro en la cabañera, que tampoco fue para tanto.









Fotos: 1: vista aérea de la ubicación del mojón.
2: Hacia Pina, siguen las pequeñas parcelas aterrazadas.
3: Hacia Gelsa, lugar donde Lorenzo Falcón roturó la cabañera.
4: vista hacia el mojón anterior con el Mas de Híjar en el término de Gelsa.

14 Para fijar el mojon numero catorce se hizo estacion en el linde del campo de Blas Uson, Dirigida la visual al anterior resulto linea recta y angulo de ciento setenta y un grados y una distancia de doscientos sesenta y tres metros

Descripción y localización: mojón no encontrado; el lugar donde estaba colocado es la orilla del camino. Ubicación posible en 41º27'01.47''N 0º25'36.67''O (fecha visita: 27/01/2021).

El paisaje no varía desde el mojón anterior. El espacio entre los dos caminos es un sisallar muy espeso. El campo de Blas Usón estaba en el término de Gelsa (ver mojones nº 22 y 23).









Fotos: 1: vista aérea de la ubicación del mojón.
2: hacia Pina, sisallar entre los caminos y campos aterrazados.
3: hacia Gelsa, sisallar en los bordes del camino principal y ampos de riego por aspersión.
4: vista hacia el mojón anterior, con un pino carrasco en la linde de un campo.

15 Para fijar el mojon numero quince se hizo estacion en la linde del campo de herederos de Pedro Ginoves; se dirigio la visual al anterior y resulto linea recta y angulo de ciento setenta y dos grados y una distancia de trescientos treinta y tres metros

Descripción y localización: mojón no encontrado; el lugar donde estaba colocado está hoy dentro de un campo de cultivo. Ubicación posible en 41º26'59.96''N 0º25'22.48''O (fecha visita: 27/01/2021).

El paisaje varía poco desde el mojón anterior, si acaso el que la zona regada en la parte de Pina se van estrechando. En el lado de Pina, justo enfrente de la ubicación del mojón, hay una granja de cerdos. Hacer notar que los propietarios de los campos en cuyas lindes se iban colocando los mojones van cambiando en distancias cortas, lo que indica o que las fincas eran muy pequeñas o que eran tiras estrechas orientadas hacia el centro de la Val.









Fotos: 1: vista aérea de la ubicación del mojón.
2: hacia Pina, parcela de regadío donde se colocó el mojón, con una granja de cerdos.
3: hacia Gelsa siguen los campos extensos regados por aspersión en el lugar del campo que fue de Pedro Ginovés.
4: vista hacia el mojón anterior, con los campos regados por aspersión.

16 Para fijar el numero diez y seis se hizo estacion en la linde del campo de Joaquin Falcon Bastarras se dirigio la visual al anterior y resulto linea recta y un angulo de ciento setenta y tres grados y una distancia de trescientos metros

Descripción y localización: mojón no encontrado; el lugar donde estaba colocado es la margen del camino. Ubicación posible en 41º26'59.70''N 0º25'09.57''O (fecha visita: 29/01/2021).

Hacia Pina es el último campo puesto en regadío y lo es por aspersión, por lo que el suelo no está aterrazado. Queda solo el camino nuevo, ya que el viejo se ha perdido por falta de uso, limitado por sendas franjas ocupadas por sisallar.









Fotos: 1: vista aérea de la ubicación del mojón.
2: hacia Pina, parcela de regadío regada por aspersión y sitio del camino viejo abandonado.
3: hacia Gelsa, margen amplio de camino que sirve de cabañera y campos de riego en el que fue de Joaquín Falcón Bastarrás.
4: vista hacia el mojón anterior, con el camino y granja de cerdos al fondo.

17 Para fijar el mojon numero diez y siete se hizo estacion en la linde del campo de Joaquin Falcon Vascuas procsimo al mojon que divide al acampo de la Loma, se dirigio la visual al anterior y resulto linea recta y un angulo de ciento sesenta y nueve grados y una distancia de trescientos ochenta metros

Descripción y localización: mojón no encontrado; el lugar donde estaba colocado está hoy en la linde de un campo de cultivo en Gelsa, lo que coincide con lo que fue la propiedad de Joaquín Falcón. Ubicación posible en 41º26'59.09''N 0º24'53.16''O (fecha visita: 29/01/2021).

Han terminado ya los campos de regadío en el término de Pina y comienza el secano. La cabañera ha sido ocupada por unos campos de secano que no existían en la fecha del documento. Próximo al lugar donde se colocó el mojón está el camino que une la carretera A-1105 a Gelsa con Val de Abellera, que no se cita en el documento. Terminaba aquí el Acampo de la Loma, que comenzaba en la cuesta de la Vega (ver mojón nº 3) y comenzaba hacia Pina el Acampo de Val de Oro, que en 1861 era propiedad de Bartolomé Sañudo, vecino de Gelsa; este acampo tenía una extensión de 342 Has. y pagaba una contribución de 1.155 reales.









Fotos: 1: vista aérea de la ubicación del mojón.
2: hacia Pina, parcelas de secano y la Val de Oro, con las torres de una línea de conducción eléctrica.
3: hacia Gelsa, siguen los campos regados por aspersión.
4: vista hacia el mojón anterior, con el camino bordeado por osagras.

18 Para fijar el mojon numero diez y ocho se hizo estacion en el limite del campo de Doña Maria Genzor de Gelsa, y dirigida la visual al anterior y resulto linea recta y un angulo de ciento setenta y cuatro grados y una distancia de cuatrocientos cuarenta metros

Descripción y localización: mojón no encontrado; el lugar donde estaba colocado está entre la actual cabañera y un campo de cultivo. Ubicación posible en 41º27'02.12''N 0º24'34.67''O (fecha visita: 29/01/2021).

El paisaje está muy transformado y el hecho de que donde estaba el mojón sea ahora la linde de un campo es engañoso. Hasta el mojón nº 23 la cabañera quedaba en el término de Pina (ver mojones nº 22 y 23), por lo que el campo de Doña María Genzor estaba en Gelsa, hecho corroborado por no figurar como propietaria en Pina en el amillaramiento de 1861. Por tanto, con la transformación en regadío, el camino-cabañera se pasó a Gelsa ocupando el campo de Doña María, y la cabañera antigua se ha roturado en Pina. Llama la atención el tratamiento de respeto de Doña María, que se repite con todas las personas citadas en el documento con el apellido Genzor, lo que viene a indicar que debía de ser familia de importancia en Gelsa.









Fotos: 1: vista aérea de la ubicación del mojón.
2: hacia Pina, parcela de secano con los cerros de Val de Oro al fondo.
3: hacia Gelsa, camino con los campos de riego por aspersión.
4: vista hacia el mojón anterior con el camino-cabañera y las torres de conducción eléctrica.

19 Para fijar el mojon diez y nueve se hizo estacion en la parte del (N.) del mas deteriorado de herederos de D. Joaquin Genzor de Gelsa se dirigio la visual al anterior y resulto linea recta y un angulo de ciento setenta y tres grados y una distancia de cuatrocientos cincuenta metros

Descripción y localización: mojón no encontrado; el lugar donde estaba colocado es la actual cabañera. Ubicación posible en 41º27'05.76''N 0º24'15.79''O (fecha visita: 29/01/2021).

Es un paisaje similar al del mojón anterior. En el mismo lugar donde se colocó el mojón no se han encontrado restos del mas nombrado en el documento, si bien unos 84 metros antes está en ruinas el mas que fue de José Aranda "Pilaro", de Gelsa; no podemos confirmar si se trata del que sirve de referencia. La cabañera está cubierta de sisallar muy espeso, lo que indica falta de paso de ganado.









Fotos: 1: vista aérea de la ubicación del mojón.
2: hacia Pina, campos de secano.
3: hacia Gelsa, actual cabañera y camino y campos regados por aspersión.
4: al sur del mojón, el pequeño mas en ruinas de José Aranda "Pilaro".

20 Para fijar el mojon veinte se hizo estacion en la linde del campo de Doña Candida Genzor de Gelsa, se dirigio la visual al anterior y resulto linea recta y un angulo de ciento setenta y dos grados y distancia de doscientos noventa y tres metros

Descripción y localización: mojón no encontrado; el lugar donde estaba colocado es la actual cabañera. Ubicación posible en 41º27'09.09''N 0º24'03.86''O (fecha visita: 29/01/2021).

Es un paisaje similar al del mojón anterior. Se vuelve a comprobar que la cabañera ha sido movida (ver mojón nº 18). El lado de la cabañera al norte del camino está cubierto de sisallar aclarado, mientras que en el lado sur, que recibe más humedad y materia orgánica, el sisallar es espeso e impenetrable.









Fotos: 1: vista aérea de la ubicación del mojón.
2: hacia Pina, sisallar abierto y campos de secano.
3: hacia Gelsa, sisallar cerrado y campos regados por aspersión.
4: vista hacia el mojón anterior, desde el centro de la actual cabañera.

21 Para fijar el mojon veinte y uno se hizo estacion en el campo de Antonio Salinas vecino de Gelsa, se dirigio la visual al anterior y resulto linea recta y angulo de ciento ochenta grados o sea linea recta y una distancia de doscientos cincuenta y un metros.

fino el dia cinco y se continuo el dia seis por la mañana

Descripción y localización: mojón no encontrado; el lugar donde estaba colocado es la actual cabañera. Ubicación posible en 41º27'13.01''N 0º23'54.37''O (fecha visita: 29/01/2021).

Parece ser que se les hace de noche y dejan de comprobar la mojonación: han recorrido 6 kilómetros y 300 metros (más el viaje desde casa al río por la mañana y vuelta ahora). Es un paisaje y situación de las referencias similar al del mojón anterior. La cabañera se ensancha alcanzando los 50 metros.









Fotos: 1: vista aérea de la ubicación del mojón.
2: hacia Pina, cabañera y campos de secano, con cerros yesosos al fondo.
3: hacia Gelsa, cabañera, campos de regadío en el sitio donde estaba el campo que fue de Antonio Salinas y los cerros que cierran la Val de Gelsa.
4: vista hacia el mojón anterior desde el centro de la actual cabañera.

22 Para fijar el mojon veinte y dos se hizo estacion en el rivazo de la propiedad de Doña Maria Genzor de Gelsa, se dirigio la visual al anterior y resulto linea recta y angulo de ciento cincuenta y cinco grados y una distancia de trescientos sesenta y dos metros cuarenta y dos centimetros. Hasta este mojon desde el numero nueve, el paso la vereda o paso de ganado tiene la servidumbre de ambos vecinos por el termino de Pina de pastos y demas.

Descripción y localización: mojón no encontrado; el lugar donde estaba colocado es la actual cabañera. Ubicación posible en 41º27'18.60''N 0º23'40.88''O (fecha visita: 29/01/2021).

Es un paisaje y situación de las referencias similar al del mojón anterior, con el campo de Doña María tocando el mojón por la parte de Gelsa. Muy interesante el dato que indica que la cabañera estaba en el término de Pina, si bien el derecho de paso y de apagentar las hierbas que ahí crecían es libre y compartido para los ganados de ambas localidades.









Fotos: 1: vista aérea de la ubicación del mojón.
2: hacia Pina, cabañera y campos de secano.
3: hacia Gelsa, cabañera y campos de regadío; hasta aquí llegaba el campo que fue de Doña María Genzor..
4: vista hacia el mojón anterior desde el centro de la actual cabañera.

23 Para fijar el mojon numero veinte y tres se hizo estacion en el mojon que divide la jurisdicion desde tiempo imemorial y desde el anterior a este se traslada el paso cabanera al termino de Gelsa quedando en igual caso los usos y servidumbres de ambas jurisdiciones como se ha hecho mencion en el párrafo anterior; se dirigio la visual al anterior y resulto linea recta y un angulo de ciento ochenta grados o sea linea recta y una distancia de noventa y tres metros

Descripción y localización: mojón no encontrado; el lugar donde estaba colocado es ahora la linde entre la cabañera y un campo de secano. Ubicación posible en 41º27'20.81''N 0º23'37.98''O (fecha visita: 29/01/2021).

El término de Pina pasa ahora al norte de la cabañera y esta queda entera en el de Gelsa, remarcándose en el texto que siguen las mismas condiciones de uso para los ganaderos de ambos pueblos. El paisaje sigue sin cambios de interés en una zona de la Val de Gelsa tan llana.









Fotos: 1: vista aérea de la ubicación del mojón.
2: hacia Pina, campos de secano que se pierden en el horizonte.
3: hacia Gelsa, toda la cabañera, campos de regadío y Mas de Pilaros.
4: vista hacia el mojón anterior desde el norte de la cabañera.

24 Para fijar el mojon veinte y cuatro se hizo estacion en el cerro que divide las aguas al campo de Manuel Perez; se dirigio la visual al anterior y posterior y resulto linea recta y una distancia de ciento sesenta metros

Descripción y localización: mojón no encontrado; el lugar donde estaba colocado está hoy dentro de un campo de cultivo. Ubicación posible en 41º27'24.71''N 0º23'33.28''O (fecha visita: 29/01/2021).

Aunque se está algo elevado sobre la Val, el cerro referenciado no se aprecia; no debía de ser muy grande y ha sido ocupado por el campo. Remarcar la importancia de la cabañera como corredor ecológico y refugio para la fauna y flora en un lugar tan transformado y poco diverso debido a los cultivos. El campo de Manuel Pérez, vecino de Gelsa, estaba en Puy Albardas, en Pina, con una extensión de 6 cahices y una contribución de 360 reales según figura en el amillaramiento de 1861 en el apartado de Hacendados forasteros.









Fotos: 1: vista aérea de la ubicación del mojón.
2: hacia Pina, campos de secano en el que fue de Manuel Pérez.
3: hacia Gelsa, toda la cabañera, campos de regadío y los cerros que bordean la Val de Gelsa cada vez más cercanos.
4: vista hacia el mojón anterior desde el norte de la cabañera.

25 Para fijar el mojon numero veinte y cinco se hizo estacion en el cerro que vierte las aguas al campo de Manuel Perez y val de Gelsa; se dirigio la visual al anterior y resulto linea recta y angulo de ciento sesenta y cuatro grados y una distancia de ciento trece metros

Descripción y localización: mojón no encontrado; el lugar donde estaba colocado está hoy dentro de un campo de cultivo. Ubicación posible en 41º27'27.59''N 0º23'30.46''O (fecha visita: 29/01/2021).

Paisaje y comentarios similares a los del mojón anterior. El campo de Manuel Pérez debía de tener forma rectangular y la mojonación ir por el segmento largo ya que no es frecuente que dos mojones seguidos sirvan de referencia durante una sola propiedad.









Fotos: 1: vista aérea de la ubicación del mojón.
2: hacia Pina, campos de secano en el que fue de Manuel Pérez y Mas del Pozo.
3: hacia Gelsa, la cabañera y campos de regadío.
4: vista hacia el mojón anterior desde el norte de la cabañera.



26 Para fijar el mojon veinte y seis se hizo estacion en la cuspide del morron que vierte las aguas a la val de Gelsa se dirigio la visual al anterior y resulto linea recta y un angulo de ciento sesenta y un grados y una distancia de doscientos cuarenta metros

Descripción y localización: mojón en piedra de yeso localizado en 41º27'33.82"N 0º23'22.86"O; queda solo la base apoyada en una señal de coto de caza con unas dimensiones de 40x46x7 cm; no se ha encontrado la parte que falta (fecha visita: 29/01/2021).

Efectivamente, el mojón está colocado en un cerro pequeño pero que resalta sobre la Val. La vegetación de la cabañera, con rodales de albardín, es la propia de los lugares con suelos profundos.









Fotos: 1: vista aérea de la ubicación del mojón.
2: hacia Pina, campos de secano y Mas del Pozo.
3: hacia Gelsa, la cabañera y campos de regadío en la Val de Gelsa.
4: vista hacia el mojón anterior con rodales dispersos de albardín.

27 Para fijar el mojon veinte y siete se hizo estacion en la cuerda que vierte las aguas a la propiedad de Blas Uson, se dirigio la visual al anterior y resulto linea recta y un angulo de ciento sesenta y ocho grados y una distancia de ciento cuarenta y dos metros

Descripción y localización: mojón no encontrado; el lugar donde estaba colocado está hoy dentro de la actual cabañera. Ubicación posible en 41º27'38.36''N 0º23'20.96''O (fecha visita: 29/01/2021).

La linde entre los términos sigue por una parte elevada sobre la Val en suelos no aptos para el cultivo y con una buena muestra de vegetación esteparia. Blas Usón, vecino de Gelsa y con sendos campos utilizados como referencia (aquí y en el mojón nº 14), figura en el amillaramiento de 1861 como propietario en el término de Pina de un campo de 8 cahices y de un mas en la Val de Gelsa. Como la partida en Pina es Puy Albardas, probablemente estas propiedades estaban el la parte de la Val de Gelsa que es ya término de Pina y por tanto no son ninguno de estos dos campos referenciados.









Fotos: 1: vista aérea de la ubicación del mojón.
2: hacia Pina, campos de secano y una parte de suelo sin roturar.
3: hacia Gelsa, un cerro algo elevado y campos de regadío por aspersión en el campo que fue de Blas Usón.
4: vista hacia el mojón anterior; un cerro pequeño con una sabina albar tapa la visión de la cabañera.

28 Para fijar el mojon veinte y ocho se hizo estacion en la cuerda que vierte las aguas al campo de Francisco Roche Peralta, se dirigio la visual al anterior y resulto linea recta y un angulo de ciento setenta grados y una distancia de ciento setenta metros

Descripción y localización: mojón no encontrado; el lugar donde estaba colocado está hoy dentro de un campo de cultivo. Ubicación posible en 41º27'43.79''N 0º23'18.96''O (fecha visita: 29/01/2021).

El paisaje y las referencias son las mismas que en el mojón anterior.









Fotos: 1: vista aérea de la ubicación del mojón.
2: hacia Pina, campos de secano; la Val de Gelsa va estrechándose.
3: hacia Gelsa, cabañera y campos de regadío en el lugar en el que estaba el que fue de Francisco Roche.
4: vista hacia el mojón anterior; el terreno es llano y se aprecia la pendiente hacia el centro de la Val de Gelsa.

29 Para fijar el mojon veinte y nueve se hizo estacion en la cuerda que vierte las aguas al camino vecinal osea val de Gelsa, se dirigio la visual al anterior y resulto linea recta y un angulo de ciento sesenta y un grados y una distancia de doscientos treinta y tres metros

Descripción y localización: mojón no encontrado; el lugar donde estaba colocado es ahora la linde entre un campo de cultivo y la cabañera. Ubicación posible en 41º27'50.06''N 0º23'13.27''O (fecha visita: 29/01/2021).

El relieve es similar al del mojón anterior ya que la linde continúa por una parte elevada. El camino vecinal sigue en el mismo sitio.









Fotos: 1: vista aérea de la ubicación del mojón.
2: hacia Pina, campos de secano y cerros de yeso y cascajo cercanos.
3: hacia Gelsa, cabañera y campos de regadío; el camino vecinal está en el centro de la cabañera y no se aprecia bien en la foto.
4: vista hacia el mojón anterior; el paisaje sigue sin cambios.

30 Para fijar el mojon numero treinta se hizo estacion en la cuerda que vierte las aguas al camino vecinal osea val de Gelsa a la propiedad de Cosme Uson, dirigida la visual al anterior resulto linea recta y un angulo de ciento sesenta y un grados y una distancia de doscientos setenta metros

Descripción y localización: mojón no encontrado; el lugar donde estaba colocado está entre la base de un cerro elevado y la linde de un campo de cultivo. Ubicación posible en 41º27'55.45''N 0º23'04.04''O (fecha visita: 29/01/2021).

La línea de mojones pasa por la base de un cerro bastante notable que no se cita como referencia. La vegetación cambia ya que en las laderas del cerro hay matorral gipsófilo denso en la base, más ralo en la cima, que no ha aparecido hasta ahora. Los campos regados en la Val de Gelsa han terminado ya y los cultivos son ahora de secano.









Fotos: 1: vista aérea de la ubicación del mojón.
2: hacia Pina, ladera del cerro con romeral y campos de secano.
3: hacia Gelsa, en primer término camino de acceso a fincas que comienza en el camino vecinal, algo más abajo; al fondo campos de secano en el lugar donde estaba es que fue de Cosme Usón.
4: vista hacia el mojón anterior con campos de secano.



31 Para fijar el mojon treinta y uno se hizo estacion en el morron que vierte las aguas al campo de Don Pedro Aranguren y de Don Manuel Bernal de Pina se dirigio la visual con el anterior y posterior y resulto linea recta y una distancia de trescientos cinco metros

Descripción y localización: mojón en piedra de yeso localizado en 41º28'02.75''N 0º22'55.23''O; queda solo la base junto a una señal de coto de caza con unas dimensiones de 34x47x16 cm; no se ha encontrado la parte que falta (fecha visita: 01/02/2021).

El mojón está colocado en un cerro pequeño junto a la linde de un campo. La vegetación de la cabañera es similar a la del mojón anterior. D. Pedro Aranguren, vecino de Gelsa, figura en el amillaramiento de 1861 como Hacendado forastero con dos campos (de 26 y 4 cahices respectivamente por los que pagaba 1.822 reales de contribución) en Puy Albardas siendo probablemente uno de ellos el citado en el documento, teoría reforzada por la cita del Varello de Aranguren en el mojón nº 33. D. Manuel Bernal no figura como contribuyente en Pina en 1861. No se indican campos en la Val de Gelsa, lo que parece indicar que esta parte del término debía de estar sin roturar.









Fotos: 1: vista aérea de la ubicación del mojón.
2: hacia Pina, campos de secano y Val del Temple en Puy Albardas.
3: hacia Gelsa, la cabañera y campos de secano en la Val de Gelsa.
4: vista hacia el mojón anterior con rodales de albardín y algún romero.



32 Para fijar el mojon treinta y dos se hizo estacion en la referida cuerda dando vista al varello de Pedro Gonzalvo Colera; se dirigio la visual al anterior y resulto linea recta y angulo ciento sesenta y cuatro grados y una distancia de doscientos ochenta metros

Descripción y localización: mojón en piedra de yeso localizado en 41º28'09.58''N 0º22'47.42''O; está en buen estado con solo ligeros desperfectos por erosión con unas dimensiones de 79x40x15 cm (fecha visita: 01/02/2021).

El mojón está colocado junto a la linde de un campo. Pedro Gonzalvo, que da nombre al varello, no figura como contribuyente en el amillaramiento de 1861, por lo que el nombre del paraje, situado en el término de Pina, debe de venir de antiguo. En la cabañera hay dos sabinas albares, la más alta es una hembra y la más pequeña es un macho.









Fotos: 1: vista aérea de la ubicación del mojón.
2: hacia Pina, campos de secano y Varello de Pedro Gonzalvo.
3: hacia Gelsa, la cabañera con dos sabinas albares.
4: vista hacia el mojón anterior con rodales de albardín y sisallos.

33 Para fijar el numero treinta y tres se hizo estacion en la referida cuerda que vierte las aguas a la varella de Aranguren y Don Pedro Genzor, se dirigio la visual al anterior y resulto linea recta y un angulo ciento setenta grados y distancia de doscientos ochenta metros

Descripción y localización: mojón no encontrado; el lugar donde estaba colocado está hoy dentro de un campo de cultivo. Ubicación posible en 41º28'16.67''N 0º22'38.57''O (fecha visita: 01/02/2021).

El mojón ha sido eliminado al roturar esa parte de la cabañera. Aunque la pendiente lleva el agua hacia la Val de Gelsa, tanto la Varella de Aranguren (ver mojón nº 31) como el campo de D. Pedro Genzor estaban en el término de Pina. D. Pedro, vecino de Gelsa, figura en 1861 en el apartado de Hacendados forasteros como propietario de sendos campos en Puy Albardas (de 5 y 10 cahices respectivamente y por los que pagaba 959 reales de contribución), uno de los cuales es el citado en el documento. En la Val de Gelsa aparecen algunas tamarices, lo que indica que se detiene el agua o la hay en el subsuelo cerca de la superficie.









Fotos: 1: vista aérea de la ubicación del mojón.
2: hacia Pina, campos de secano en el que fue el de D. Pedro Genzor y Varello de Aranguren.
3: hacia Gelsa, la cabañera y la Val de Gelsa con algunas tamarices al fondo.
4: vista hacia el mojón anterior con rodales de albardín y suelos desnudos.

34 Para fijar el numero treinta y cuatro se hizo estacion en la cuerda que vierte las aguas a la val y da vista al varello de Luis Uson y se dirigio la visual al anterior y resulto linea recta y un angulo ciento sesenta y cinco grados y una distancia de doscientos veinte y seis metros

Descripción y localización: mojón no encontrado; el lugar donde estaba colocado está hoy dentro de un campo de cultivo. Ubicación posible en 41º28'19.44''N 0º22'30.25''O (fecha visita: 01/02/2021).

El mojón ha sido eliminado al roturar esa parte de la cabañera. El varello de Luis Usón debe de ser alguno de los dos que se ven hacia el monte de Pina. Hay un vecino en Pina con ese nombre pero, en 1861, no le figuran propiedades en Puy Albardas. En la Val de Gelsa sigue habiendo tamarices en el centro de la Val. De entre las matas en el suelo sale un búho campestre que estará invernando.









Fotos: 1: vista aérea de la ubicación del mojón.
2: hacia Pina, campos de secano y varello de Luis Usón.
3: hacia Gelsa, la cabañera y la Val de Gelsa con algunas tamarices.
4: vista hacia el mojón anterior con rodales de albardín y sisallo.

35 Para fijar el mojon treinta y cinco se hizo estacion contiguo al mojon limite del acampo de Puyalvardas dando vista por el (O.) con el mas de ... [ilegible en mi copia del documento] *... Garcia ...* [ilegible en mi copia del documento] *... de la varella de Viarge, y desde este punto atravesando el paso cabañal y camino vecinal en direccion al (E.) dirigida la visual al anterior resulto linea recta y un angulo de noventa y siete grados y una distancia de cincuenta metros*

Descripción y localización: mojón no encontrado; el lugar donde estaba colocado es la actual cabañera. Ubicación posible en 41º28'18.91''N 0º22'28.14''O (fecha visita: 01/02/2021).

La línea divisoria de los términos cruza la cabañera para comenzar a pasar perpendicularmente la Val de Gelsa que pasará a ser parte del término de Pina. Hacia el monte de Pina no se divisa ningún mas. El Acampo de Puy Albardas que aquí termina era, en 1861, propiedad de Joaquín Marín, domiciliado en Zaragoza; con una extensión de 249 Has pagaba una contribución de 1.065 reales.









Fotos: 1: vista aérea de la ubicación del mojón.
2: hacia Pina, la cabañera y campos de secano.
3: hacia Gelsa, la Val de Gelsa con suelos salinizados y el camino vecinal.
4: vista hacia el mojón anterior con la cabañera en un terreno elevado.

36 Para fijar el mojon treinta y seis se hizo estacion en el angulo de la propiedad de Pedro Genzor contigua al marginazo que sostiene las aguas de la varella de Viarge; se dirigio la visual al anterior y resulto linea recta y un angulo de ciento cincuenta grados y una distancia de trescientos treinta y ocho metros

Descripción y localización: mojón no encontrado; el lugar donde estaba colocado es una zona salinizada. Ubicación posible en 41º28'24.80''N 0º22'15.84''O (fecha visita: 01/02/2021).

No están las lindes entre campos que se utilizaron como referencia. Son campos de secano de muy poca calidad por su salinización, como indica el matorral de sosera que cubre el suelo en el sitio. Hay en el término de Pina un mas en ruinas.









Fotos: 1: vista aérea de la ubicación del mojón.
2: hacia Pina, la Val de Gelsa con campos de secano.
3: hacia Gelsa, matorral de sosera y la Val de Gelsa.
4: vista hacia el mojón anterior con un mas en ruinas en el término de Pina.

37 Para fijar el mojon treinta y siete se hizo estacion en la linde del campo de herederos de Victorian Bastarras se dirigio la visual al anterior y resulto linea recta y angulo de ciento sesenta y nueve grados y una distancia de ciento ochenta y cinco metros

Descripción y localización: mojón no encontrado; el lugar donde estaba colocado es la orilla de un camino. Ubicación posible en 41º28'23.69''N 0º22'08.06''O (fecha visita: 01/02/2021).

El campo citado estaba en el término de Gelsa; en 1861 Victorián Bastarrás, vecino de Gelsa, ya había fallecido puesto que en la lista de Hacendados forasteros figura la "viuda de Bictorian Bastarras" como contribuyente de sendos campos en Alcalá y Val de Oro, partidas del término de Pina alejadas de este lugar. Entre este mojón y el siguiente se atraviesa la carretera A-1105 y se abandona la Val de Gelsa. No se hace mención en el documento a un camino aquí por lo que el acceso a Gelsa desde el Camino Real (N-II) lo era por el camino vecinal que se nombra en mojones anteriores, un sitio mucho peor que el de la actual carretera por estar en el fondo de la Val y acumular agua tras las lluvias.









Fotos: 1: vista aérea de la ubicación del mojón.
2: hacia Pina, la Val de Gelsa.
3: hacia Gelsa, el campo que fue de Victorian Bastarras.
4: vista hacia el mojón anterior con campos de secano y un camino poco transitado.





38 Para fijar el mojon treinta y ocho se hizo estacion en el puntarron que divide las aguas de Pina y Gelsa y las vierte al mas de Pedro Uson Hijar se dirigio la visual al anterior y resulto linea recta y un angulo de ciento cincuenta y dos grados y una distancia de ciento noventa y dos metros

Descripción y localización: mojón en piedra de yeso localizado en 41º28'21.92''N 0º21'59.06''O; está en pie pero muy adelgazado por la erosión y mostrando una inclinación próxima al colapso; tiene unas dimensiones de 127x43x7 cm (fecha visita: 01/02/2021).

El mojón está colocado en lo alto de un cerro con una buena vista de la Val de Gelsa. El mas de Pedro Usón estaba en el término de Gelsa ya que no figura en el amillaramiento de 1861; como los dos que se ven desde el puntarrón están en el término de Pina ese mas ha desaparecido. En la parte de Pina se ven escombros de cantera. A partir de ahora la linde va a discurrir por el monte y las señales de coto de caza ayudarán a identificarla.









Fotos: 1: vista aérea de la ubicación del mojón.
2: hacia Pina, la Val de Gelsa y escombros de cantera.
3: hacia Gelsa, cerros de yeso y carretera A-1105.
4: vista hacia el mojón anterior con la Val de Gelsa y un camino marcando la linde.

39 Para fijar el treinta y nueve se hizo estacion en la cuspide de dicha cordillera que divide las aguas de ambos terminos en direccion de (SE) se dirigio la visual al anterior y resulto linea recta y un angulo de ciento setenta y cinco grados y una distancia de doscientos cincuenta y cinco metros





Descripción y localización: mojón en piedra de yeso localizado en 41º28'17.48''N 0º21'50.14''O; está en pie con parte del ápice caído por la erosión y con unas dimensiones de 73x37x8 cm (fecha visita: 01/02/2021).

La linde siguen por lo alto del cerro plano bordeado por vales. El suelo es yesoso y esquelético con vegetación arbustiva abierta y protegido de la erosión por una buena costra liquénica. A unos 14 metros del mojón hay un puesto de vigía de la Guerra Civil.









Fotos: 1: vista aérea de la ubicación del mojón.
2: hacia Pina, una val se abre permitiendo cultivos.
3: hacia Gelsa, la val es estrecha pasando por ahí una cabañera que lleva a Escatrón.
4: vista hacia el mojón anterior, con suelos yesosos cubiertos de líquenes.



40 Para fijar el mojon cuarenta se hizo estacion en lo alto del vertice. Se dirigio la visual al anterior y resulto linea recta y un angulo de ciento setenta y cinco grados y una distancia de doscientos cincuenta y cinco metros

Descripción y localización: mojón en piedra de yeso localizado en 41º28'12.05''N 0º21'38.39''O; está roto a los pies de una señal de coto de caza con dos pedazos puestos uno encima del otro (fecha visita: 03/02/2021).

La mojonación sigue por lo alto del cerro si bien las vales que lo rodean son ahora planas y están puestas en cultivo, más cerca las de Gelsa.









Fotos: 1: vista aérea de la ubicación del mojón.
2: hacia Pina, vegetación esteparia y una val cultivada al fondo.
3: hacia Gelsa, los campos están más cercanos.
4: vista hacia el mojón anterior, con suelos yesosos cubiertos de líquenes.

41 Para fijar el mojon cuarenta y uno se hizo estacion en lo alto de la misma cuerda se dirigio la visual al anterior y resulto linea recta y angulo de ciento setenta y tres grados y una distancia de trescientos diez y seis metros

Descripción y localización: mojón no encontrado; el lugar donde estaba ubicado es monteriza muy cerca de un campo de cultivo. Ubicación posible en 41º28'05.71''N 0º21'27.63''O (fecha visita: 03/02/2021).

El paisaje sigue sin grandes cambios con la vegetación esteparia mejor conservada en el término de Pina, ya que el suelo es más abrupto y no permite las roturaciones.









Fotos: 1: vista aérea de la ubicación del mojón.
2: hacia Pina, vegetación esteparia sobre yesos; al fondo las primeras sabinas.
3: hacia Gelsa, el suelo muy llano está cultivado.
4: vista hacia el mojón anterior, con suelos yesosos y vegetación rala.

42 Para fijar el mojon cuarenta y dos se hizo estacion en lo alto de la misma cuerda que vierte las aguas a val del carro dando vista al mas de Valentin Emperador por la parte del (N) se dirigio la visual al anterior y resulto linea recta y una distancia de trescientos setenta y un metros





Descripción y localización: mojón en piedra de yeso localizado en 41º28'02.10''N 0º21'19.46''O; está en pie junto a una señal de coto de caza con parte del ápice caído por la erosión y combado, próximo al colapso, con unas dimensiones de 68x46x11 cm (fecha visita: 03/02/2021).

El mojón se encuentra en la linde de un campo en una franja muy estrecha que no se ha podido roturar por estar en pendiente, ya que el suelo aquí es plano y se ha puesto en cultivo. La Val de Carro está en el término de Gelsa y también ahí el mas de Valentín Emperador, que ya no existe.









Fotos: 1: vista aérea de la ubicación del mojón.
2: hacia Pina, campos de cultivo en secano.
3: hacia Gelsa, la Val del Carro.
4: vista hacia el mojón anterior con vegetación esteparia ocupando un suelo en pendiente.



43 Para fijar el mojon cuarenta y tres se hizo estacion en lo alto de dicha cuerda que vierte las aguas a val del carro siguiendo la cordillera de la mojonacion antigua de todas las vertientes desde el numero treinta y ocho asta el presente que cambia de direccion al sur del monte de Pina se dirigio la visual al anterior y resulto linea recta y un angulo de ciento sesenta y siete grados y una distancia de doscientos treinta y cinco metros

Descripción y localización: mojón en piedra de yeso localizado en 41º27'57.45''N 0º21'06.31''O; está junto a una señal de coto de caza, roto y muy defoliado por la erosión, con unas dimensiones de 50x29x11 cm (fecha visita: 03/02/2021).

El mojón se encuentra en una linde entre campos en una franja muy estrecha que no se ha podido roturar por estar en pendiente. En el término de Pina el suelo está cubierto por piedra caliza troceada. Hay en Pina un mas de construcción reciente.









Fotos: 1: vista aérea de la ubicación del mojón.
2: hacia Pina, campos de cultivo con piedra caliza y un mas nuevo.
3: hacia Gelsa, la Val del Carro.
4: vista hacia el mojón anterior; vegetación esteparia ocupando un suelo en pendiente que hace de linde entre campos.



44 Para fijar el mojon cuarenta y cuatro se hizo estacion en el puntarron que vierte las aguas a Val del carro y val del Pozo se dirigio la visual al anterior y resulto linea recta y un angulo de ciento setenta y cuatro grados y una distancia de ciento veinte y ocho metros

Descripción y localización: en 41º27'54.57''N 0º21'00.73''O se ha encontrado una piedra de yeso rectangular compatible con ser parte del mojón; tiene unas dimensiones de 37x25x6 cm (fecha visita: 03/02/2021).

El mojón se encuentra en una linde entre campos que separa las dos Vales. La Val del Pozo formaba parte del Acampo de la Val del Pozo, en el término de Pina, que en 1861 era propiedad al 50 % de los vecinos de Gelsa D. Pablo Genzor y D. Pedro Aranguren; con una extensión de 228 Has, cada uno pagaba 892 reales de contribución.









Fotos: 1: vista aérea de la ubicación del mojón.
2: hacia Pina, la Val del Pozo.
3: hacia Gelsa, la Val del Carro.
4: vista hacia el mojón anterior y linde entre campos.

45 Para fijar el mojon cuarenta y cinco se hizo estacion en el morron que vierte las aguas a Val del Pozo y val del carro se dirigio la visual al anterior y resulto linea recta y un angulo de ciento setenta y dos grados y una distancia de doscientos treinta y dos metros





Descripción y localización: mojón en piedra de yeso localizado en 41º27'50.02''N 0º20'52.76''O; está junto a una señal de coto de caza, muy bien conservado pero con una grieta transversal hacia la mitad; tiene unas dimensiones de 120x40x12 cm (fecha visita: 03/02/2021).

El mojón se encuentra en lo alto de un cerro que da a la Val del Carro; es suelo yesoso con alguna sabina negra que aprovecha la inversión térmica.









Fotos: 1: vista aérea de la ubicación del mojón.
2: hacia Pina, la Val del Pozo, con alguna sabina negra en la cumbre del morrón.
3: hacia Gelsa, la Val del Carro al fondo.
4: vista hacia el mojón anterior; vegetación esteparia ocupando las zonas no aptas para el cultivo.



46 Para fijar el mojon cuarenta y seis se hizo estacion en lo alto del morron que vierte las aguas a val del pozo se dirigio la visual al anterior resulto linea recta y un angulo de ciento sesenta y tres grados y una distancia de ciento cincuenta y siete metros y

Descripción y localización: mojón en piedra de yeso localizado en 41º27'45.95''N 0º20'47.30''O; está entero pero caído en el suelo y oculto por un escambrón (fecha visita: 03/02/2021).

El mojón se encuentra en lo alto de un cerro después de atravesar al otro lado de la Val del Carro; se atraviesa un camino que no existía cuando se redactó el documento y la val estaría sin roturar, ya que no se nombran propietarios de campos. El mojón está caído y completamente tapado por un escambrón.









Fotos: 1: vista aérea de la ubicación del mojón.
2: hacia Pina, la Val del Carro; se puede observar como los campos han ocupado los suelos más profundos, que son el dominio del albardinal.
3: hacia Gelsa, suelos esqueléticos de yeso.
4: vista hacia el mojón anterior con la Val del Carro; la marguin que se observa en el centro de la val es la linde entre los dos términos.

47 Para fijar el mojon cuarenta y siete se hizo estacion en lo alto del cerro que vierte las aguas a val del pozo y val del carro se dirigio la visual al anterior y resulto linea recta y un angulo de ciento setenta y dos grados y una distancia de trescientos sesenta y cinco metros



Descripción y localización: mojón en piedra de yeso localizado en 41º27'39.89''N 0º20'33.09''O; está en una linde entre cultivos quedando solo la base (fecha visita: 03/02/2021).

Se conserva solo la base del mojón, que está en una linde muy estrecha entre dos campos. La referencia a la Val del Pozo es extraña ya que queda lejos.









Fotos: 1: vista aérea de la ubicación del mojón.
2: hacia Pina, la Val del Carro.
3: hacia Gelsa, suelos llanos puestos en cultivo.
4: vista hacia el mojón anterior con la linde estrecha entre campos que separa los términos.

48 Para fijar el numero cuarenta y ocho se hizo estacion en lo alto de la cuerda que vierte las aguas a Prudencio; se dirigio la visual al anterior y resulto linea recta y un angulo de ciento cincuenta y cinco grados y una distancia de doscientos setenta metros



Descripción y localización: mojón en piedra de yeso localizado en 41º27'38.30''N 0º20'24.66"O; está en buen estado pero completamente tapado por las ramas de un pie masculino de sabina y de un escambrón; tiene unas dimensiones de 100x35x12 cm (fecha visita: 03/02/2021).

Mojón ubicado en la orilla de un campo. Se empiezan a ver sabinas en ambos montes, algunas de pequeño tamaño lo que indica algo de regeneración.









Fotos: 1: vista aérea de la ubicación del mojón.
2: hacia Pina, campo con sabinas en las lindes.
3: hacia Gelsa, algunas sabinas pequeñas y la Val de Prudencio puesta en cultivo.
4: vista hacia el mojón anterior con sabinas de tamaño pequeño.

49 Para fijar el mojon numero cuarenta y nueve se hizo estacion en lo alto de la cuerda que vierte las aguas a Prudencio se dirigio la visual al anterior y resulto linea recta y un angulo de ciento setenta grados y una distancia de cuatrocientos cincuenta y tres metros





Descripción y localización: mojón en piedra de yeso localizado en 41º27'32.52''N 0º20'17.51"O; está en buen estado con unas dimensiones de 109x39x12 cm; en la parte de Pina se adivina una "P" grabada (fecha visita: 07/02/2021).

Mojón ubicado en la orilla de un campo muy pedregoso con cantos de piedra caliza. La linde sigue por el borde de la meseta sin cambios en el paisaje respecto al mojón anterior.









Fotos: 1: vista aérea de la ubicación del mojón.
2: hacia Pina, campo con suelo muy pedregoso con piedra caliza.
3: hacia Gelsa la Val de Prudencio.
4: vista hacia el mojón anterior con la caída hacia la val.



50 Para fijar el mojon cincuenta se hizo estacion en el contiguo a la carretera que pasa a val sabinosa a la valsa de Roden se dirigio la visual al anterior y resulto linea recta y un angulo de ciento treinta y un grados y una distancia de ciento sesenta metros

Descripción y localización: mojón en piedra caliza localizado en 41º27'25.15''N 0º20'01.88''O; tiene unas dimensiones de 40x40x20 cm medido en las partes más anchas; este mojón parece colocado en fechas posteriores a la mojonación que se estudia ya que no corresponde a la tipología de lo que se ha venido encontrando; tampoco el lugar se corresponde con las distancias que se dan en el documento ya que hay 431 m hasta el mojón anterior (fecha visita: 07/02/2021).

Mojón ubicado en la linde entre dos campos. La cabecera de la Val de Prudencio es ahora plana y está puesta en cultivo. El camino nombrado como referencia no existe.









Fotos: 1: vista aérea de la ubicación del mojón.
2: hacia Pina, campo con sabinas en las lindes.
3: hacia Gelsa, algunas sabinas pequeñas y la Val de Prudencio puesta en cultivo.
4: vista hacia el mojón anterior con sabinas de tamaño pequeño.

51 Para fijar el mojon cincuenta y uno se hizo estacion en el morron que vierte las aguas al varello de Val del Pozo a Prudencio atravesando este con el mojon anterior, se dirigio la visual al anterior y resulto linea recta y un angulo de ciento cuarenta y tres grados y una distancia de doscientos setenta y cinco metros

Descripción y localización: mojón no encontrado; el lugar donde estaba ubicado es un cerro pequeño con una sabina bajo cuyas ramas hay piedras que podrían ser compatibles con un mojón muy roto. Ubicación posible en 41º27'19.24''N 0º20'01.35''O (fecha visita: 07/02/2021).

Se ha atravesado la cabecera de la Val de Prudencio, que es aquí estrecha y abrupta. Hay sabinas dispersas y suelo yesoso con romero y uva de mar.

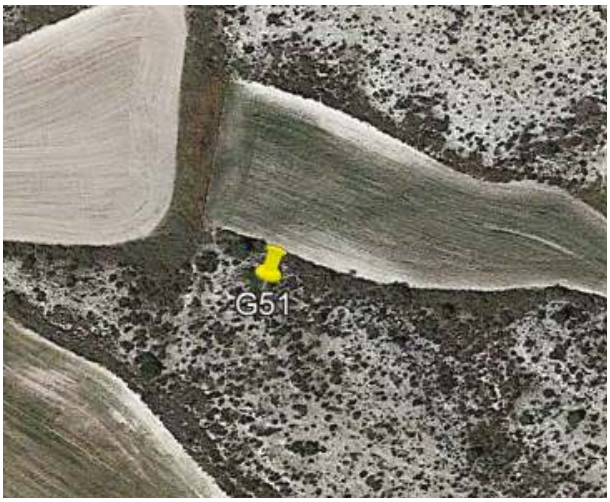







Fotos: 1: vista aérea de la ubicación del mojón.
2: hacia Pina, cabecera de la Val de Prudencio.
3: hacia Gelsa, la Val de Prudencio.
4: vista hacia el mojón anterior, con sabinas dispersas con vegetación esteparia.





52 Para fijar el numero cincuenta y dos se hizo estacion en el vertice del cabezo de la cruceta, dirigida la visual al anterior y resulto linea recta y un angulo de ciento cincuenta y cinco grados y una distancia de trescientos treinta metros

Descripción y localización: mojón en piedra de yeso localizado en 41º27'13.53''N 0º19'54.46"O; está en buen estado con unas dimensiones de 62x40x8 cm (fecha visita: 19/02/2021).

Mojón ubicado en la cima de un cerro muy elevado; la punta donde está el mojón es muy estrecha con signos de erosión en los bordes, lo que hace peligroso su acceso. En cualquier caso, el sitio es un mirador magnífico.









Fotos: 1: vista aérea de la ubicación del mojón.
2: hacia Pina, la Val del Pozo con cultivos, parches de vegetación esteparia y las primeras sabinas de la Retuerta al fondo.
3: hacia Gelsa, la Val de Prudencio.
4: vista del cabezo de la Cruceta desde el término de Gelsa.

53 Para fijar el mojon numero cincuenta y tres se hizo estacion en el vertice de dicho cabezo que bierte las aguas a Prudencio y Val del Pozo; se dirigio la visual al anterior y resulto linea recta y una distancia de doscientos noventa y tres metros y angulo de ciento sesenta y cinco grados.

Descripción y localización: mojón no encontrado; el lugar donde estaba ubicado es la cima del Cabezo de la Cruceta. Ubicación posible en 41º27'09.40''N 0º19'42.94''O (fecha visita: 19/02/2021).

La cima del cabezo sigue siendo estrecha. Se aprecia muy bien la importancia de la orientación en el desarrollo de la vegetación (ver la diferencia de color en la ortofoto). En Pina, hacia el norte hay buena cubierta de matorral de romero con ejemplares dispersos de sabina albar y negral; en Gelsa, con la ladera orientada al sur, el matorral es ralo con abundante suelo desnudo.









Fotos: 1: vista aérea de la ubicación del mojón.
2: hacia Pina, la Val del Pozo con la ladera bien cubierta de matorral y sabinas dispersas.
3: hacia Gelsa la Val de Prudencio, con vegetación rala.
4: vista hacia el mojón anterior con la cima estrecha del Cabezo de la Cruceta.



54 Para fijar el mojon cincuenta y cuatro se hizo estacion en el vertice del cabezo denominado de la cruceta dando vista al mas de Miguel Falcon; se dirigio la visual al anterior y resulto linea recta y un angulo de ciento cincuenta y cinco grados y una distancia de doscientos diez metros

Descripción y localización: mojón en piedra de yeso localizado en 41º27'03.58''N 0º19'31''67''O; queda solo la base de unos 22 cm. (fecha visita: 19/02/2021).

Mojón ubicado en el vértice del Cabezo de la Cruceta. Desde este punto, en el término de Gelsa, se ven dos mases: uno en uso a los pies del cabezo de la Cruceta y otro en ruinas en la base del cerro que se encuentra enfrente, al otro lado de la Val de Prudencio. Probablemente uno de los dos debe de ser el que fue de Miguel Falcón.









Fotos: 1: vista aérea de la ubicación del mojón.
2: hacia Pina, la Val del Pozo y ladera del Cabezo de la Cruceta salpicada de sabinas.
3: hacia Gelsa la Val de Prudencio, con uno de los mases a la derecha.
4: los dos mases que se divisan desde el mojón en el término de Gelsa.





55 Para fijar el mojon cincuenta y cinco se hizo estacion en el vertice de dicho cabezo se dirigio la visual al anterior y resulto linea recta y un angulo de ciento sesenta y cuatro grados y una distancia de doscientos noventa y siete metros

Descripción y localización: mojón en piedra de yeso localizado en 41º27'00.70''N 0º19'22.50"O; está partido quedando la base con unas dimensiones de 44x36x14 cm (fecha visita: 19/02/2021).

La cima del cabezo se va ensanchando, con un paisaje muy similar al de los mojones anteriores. Junto al mojón hay un pie de efedra fina.









Fotos: 1: vista aérea de la ubicación del mojón.
2: hacia Pina, es el principio del varillo que acompañaba al Cabezo por la base.
3: hacia Gelsa, paisaje de campos aterrazados y cerros con vegetación esteparia.
4: Vista hacia el mojón anterior con la cuerda del Cabezo de la Cruceta.



56 Para fijar el mojon cincuenta y seis se hizo estacion en el vertice del mismo cabezo se dirigio la visual al anterior y resulto linea recta un angulo de ciento setenta y un grados y una distancia de ciento treinta y un metros

Descripción y localización: mojón en piedra de yeso localizado en 41º26'56.19''N 0º19'09.39"O; está muy bien conservado con unas dimensiones de 94x45x11 cm (fecha visita: 19/02/2021).

Comenzamos a adentrarnos en la Retuerta, que en este lugar, más elevado y por tanto menos afectado por la inversión térmica, tiene al pino carrasco como especie arbórea dominante. A los pies del mojón hay un escambrón y una sabina muy pequeña; la presencia de sabinas tapando los mojones es frecuente y debe de deberse a la dispersión de semillas que hacen las aves al defecar posadas en la piedra.









Fotos: 1: vista aérea de la ubicación del mojón.
2: hacia Pina, comenzamos a adentrarnos en la zona forestada de la Retuerta.
3: hacia Gelsa, paisaje de campos aterrazados y cerros con vegetación esteparia.
4: vista hacia el mojón anterior con un pino de considerables dimensiones.



57 Para fijar el mojon cincuenta y siete se hizo estacion en el mismo cabezo (vertice) que vierte las aguas a Prudencio y val del Pozo, se dirigio la visual al anterior y resulto linea recta y angulo de ciento sesenta y cinco grados y una distancia de noventa y cinco metros

Descripción y localización: mojón en piedra de yeso localizado en 41º26'55.46''N 0º19'05.39"O; está bien conservado con unas dimensiones de 85x41x10 cm (fecha visita: 19/02/2021).

Mojón que está siendo cubierto por sendas sabinas albares que vegetan a ambos lados. La linde entre los términos sigue por la cúspide del Cabezo de la Cruceta, ahora ya más ancha.









Fotos: 1: vista aérea de la ubicación del mojón.
2: hacia Pina, paisaje de romeral muy bien desarrollado con arbolad disperso de pinos y sabinas.
3: hacia Gelsa, campos aterrazados y cerros con vegetación esteparia.
4: vista hacia el mojón anterior con la cuerda del Cabezo de la Cruceta.



58 Para fijar el mojon cincuenta y ocho se hizo estacion en lo alto de la cumbre que vierte las aguas al varello limite de la partida Prudencio y val del Pozo se dirigio la visual al anterior y resulto linea recta y angulo de ciento sesenta y dos grados y una distancia de doscientos cincuenta y tres metros

Descripción y localización: mojón en piedra de yeso localizado en 41º26'53.89"N 0º19'00.46"O; se conserva solo la base con unas dimensiones de 27x17 cm (fecha visita: 19/02/2021).

El cabezo de la Cruceta termina ya y comienza una zona llana de suelo yesoso y poco profundo. El mojón está en el borde de una zona aplanada y sin vegetación que parece aparcamiento de vehículos.









Fotos: 1: vista aérea de la ubicación del mojón.
2: hacia Pina, suelos yesosos con una sabina negra.
3: hacia Gelsa, suelos esqueléticos cubiertos de líquenes.
4: vista hacia el mojón anterior con una pequeña zona en la que se ha eliminado la vegetación.





59 Para fijar el mojon cincuenta y nueve se hizo estacion en las planas de la valsa de Roden, se dirigio la visual al anterior y resulto linea recta y angulo de ciento setenta y siete grados y una distancia de doscientos sesenta y un metros

Descripción y localización: mojón en piedra de yeso localizado en 41º26'49.65''N 0º18'50.76"O; muy bien conservado con unas dimensiones de 133x50x16 cm (fecha visita: 19/02/2021).

El mojón se encuentra al lado del camino llamado de Valdecarro. Las Planas de la Balsa de Rodén, en el término de Gelsa, están roturadas recibiendo hoy el nombre de Planas de Elena. En Pina se mantiene la vegetación natural. La Balsa de Rodén se encuentra en el término de Gelsa a poco más de dos km de distancia.









Fotos: 1: vista aérea de la ubicación del mojón.
2: hacia Pina, suelos yesosos con el sabinar/pinar de la Retuerta.
3: hacia Gelsa, las Planas de la Balsa de Rodén roturadas.
4: vista hacia el mojón anterior con el camino de Valdecarro.





60 Para fijar el mojon sesenta se hizo estacion en las planas de la Valsa de Roden y planas de val del pozo, se dirigio la visual al anterior y resulto linea recta y angulo de ciento setenta y nueve grados y una distancia de trescientos sesenta y dos metros

Descripción y localización: mojón en piedra de yeso localizado en 41º26'43.54''N 0º18'37.43"O; muy bien conservado con unas dimensiones de 124x49x14 cm (fecha visita: 19/02/2021).

El mojón se encuentra al lado del camino de Valdecarro, cubierto por las ramas de una sabina albar de unos dos metros de altura. El paisaje es muy similar al del mojón anterior.









Fotos: 1: vista aérea de la ubicación del mojón.
2: hacia Pina, suelos yesosos con el sabinar/pinar de la Retuerta.
3: hacia Gelsa, las Planas de la Balsa de Rodén roturadas.
4: vista hacia el mojón anterior con el camino de Valdecarro.





61 Para fijar el mojon sesenta y uno se hizo estacion en las cabeceras de las planas vertientes al cabo alto de val del Pozo se dirigio la visual al anterior y resulto linea recta y angulo de ciento setenta y un grados y una distancia de ciento cincuenta y ocho metros

Descripción y localización: mojón en piedra de yeso localizado en 41º26'40.58''N 0º18'30.53"O; muy bien conservado con unas dimensiones de 137x50x15 cm (fecha visita: 19/02/2021).

El mojón se encuentra al lado del camino de Valdecarro. Interpretamos la expresión "cabo alto de Val de Pozo" como el extremo donde comienza esa val. El paisaje es muy similar al del mojón anterior.









Fotos: 1: vista aérea de la ubicación del mojón.
2: hacia Pina, suelos yesosos con el sabinar de la Retuerta y sabinas juveniles.
3: hacia Gelsa, las Planas de la Balsa de Rodén roturadas.
4: vista hacia el mojón anterior con el camino de Valdecarro.



62 Para fijar el mojon sesenta y dos se hizo estacion en las planas donde vierte las aguas a los varellos de val Cenicero denominados del Rester se dirigio la visual al anterior y resulto linea recta y angulo de ciento setenta y cinco grados y una distancia de ciento veinte y tres metros

Descripción y localización: mojón en piedra de yeso localizado en 41º26'38.18"N 0º18'23.09"O; queda solo la base y muy deteriorada (fecha visita: 19/02/2021).

El mojón se encuentra apartado unos 3 metros del camino de Valdecarro. Valcenicero es una partida del término de Gelsa pero aquí el relieve es muy llano y los varellos están en el de Pina por lo que supongo que es aquí donde se encuentran los del Rester. El paisaje cambia poco respecto al del mojón anterior.









Fotos: 1: vista aérea de la ubicación del mojón.
2: hacia Pina, suelos yesosos con el sabinar de la Retuerta y varellos en primer término.
3: hacia Gelsa, las Planas de la Balsa de Rodén roturadas.
4: vista hacia el mojón anterior con el camino de Valdecarro.



63 Para fijar el mojon sesenta y tres se hizo estacion en lo alto de la cuerda que vierte las aguas al reguero ancho se dirigio la visual al anterior y resulto linea recta y angulo de ciento sesenta y siete grados y distancia doscientos setenta y un metros

Descripción y localización: mojón en piedra de yeso localizado en 41º26'33.69''N 0º18'13.16"O; queda solo la base y un trozo caído (fecha visita: 19/02/2021).

El mojón se encuentra en la monteriza junto a un campo, tras haber cruzado el camino de Valdecarro. Puede comprobarse la importancia del uso del suelo en el paisaje. Los propietarios de la finca en Pina han respetado la vegetación natural, por lo que hay una buena representación de matorral y sabinar, mientras que los de la finca en Gelsa han optado por el aprovechamiento agrícola y tienen lo que viene a llamarse una estepa cerealista.









Fotos: 1: vista aérea de la ubicación del mojón.
2: hacia Pina, matorral y sabinar bien conservados.
3: hacia Gelsa, un campo de cultivo.
4: vista hacia el mojón anterior con la linde yendo entre la monteriza y el campo.

Se dio principio el día siete

64 Para fijar el mojon sesenta y cuatro se hizo estacion en la cuerda que vierte las aguas a la varella de Felis Aguilar se dirigio la visual al anterior y resulto linea recta y angulo de ciento sesenta y cinco grados y distancia doscientos diez y siete metros

Descripción y localización: mojón no encontrado. Ubicación posible en 41º26'30.00''N 0º18'07.69''O (fecha visita: 19/02/2021).

Hay un romeral muy espeso en la orilla del campo que puede estar ocultando la base del mojón si es que está. Comienza el tercer día en que revisan la mojonación, lo que da un promedio de 32 mojones por jornada, que es una cifra muy alta. Supongo que se moverían con caballerías y pernoctaron al raso o en algún mas cercano, dada la distancia hasta Pina y Gelsa. Felix Aguilar, vecino de Pina, tenía dos campos en La Retuerta, de 8 cahices y 5 anegas en total por los que pagaba 414 reales, que debían de dar nombre a la varella.









Fotos: 1: vista aérea de la ubicación del mojón.
2: hacia Pina, matorral y sabinar bien conservados con una val cultivada en el fondo que podría ser donde Felis Aguilar tenía alguno de sus campos y el mas de cuya mitad era propietario.
3: hacia Gelsa, un campo de cultivo.
4: vista hacia el mojón anterior, donde se observa el contraste entre los dos usos diferentes de suelo.





65 Para fijar el mojon sesenta y cinco se hizo estacion en el paso cabañera que linda con el campo de Filis Aguilar se dirigio la visual al anterior y resulto linea recta y angulo de ciento sesenta y seis grados y una distancia de ciento veinte y un metros

Descripción y localización: mojón en piedra de yeso localizado en 41º26'26.96''N 0º17'58.58"O; se mantiene en pie pero está bastante deteriorado con la punta desgastada y una inclinación acusada que indica que está próximo al colapso; tiene unas dimensiones de 110x46x20 cm (fecha visita: 19/02/2021).

La cabañera, nombrada en los planos del Instituto Geográfico Nacional como Cañada Real de Purburell a Escatrón, ha sido respetada aunque la vegetación nitrófila está en regresión siendo sustituida por gramíneas estépicas, lo que indica que hace ya mucho tiempo que no hay paso frecuente de ganado. Hay un campo próximo que podría ser uno de los dos que Felix Aguilar tenía en La Retuerta (con una extensión de 5 y 3 cahices respectivamente).









Fotos: 1: vista aérea de la ubicación del mojón.
2: hacia Pina, gramíneas cubriendo el suelo de la cabañera, que linda con un cultivo que podría ser el campo que fue de Felix Aguilar.
3: hacia Gelsa, algunas sabinas pequeñas colonizando el suelo de la cabañera.
4: vista hacia el mojón anterior, con la cabañera Purburell-Escatrón.





66 Para fijar el mojon sesenta y seis se hizo estacion en lo alto del cerro que vierte las aguas a val cenicero y paso cabañera, se dirigio la visual al anterior y resulto linea recta y angulo de ciento sesenta y dos grados y distancia de ciento noventa metros

Descripción y localización: mojón en piedra de yeso localizado en 41º26'26.10"N 0º17'53.36"O; está en buen estado con unas dimensiones de 118x45x17 cm; tiene una "P" agrandada y deformada por la erosión grabada en la parte que da a Pina (fecha visita: 19/02/2021).

La linde entre los términos sube, efectivamente, a la cima de un cerro elevado en cuya cumbre se encuentra el mojón. Al dejar el fondo de la val, con suelos profundos con buena cobertera vegetal, y subir a la cima del cerro, con suelos esqueléticos, la vegetación vuelve a ser de matorral ralo con costras liquénicas.









Fotos: 1: vista aérea de la ubicación del mojón.
2: hacia Pina, relieve de cerros que se van sucediendo con sabinar al fondo.
3: hacia Gelsa el relieve es llano y por tanto está más cultivado, con algunas sabinas dispersas.
4: vista hacia el mojón anterior desde la cima del cerro.



67 Para fijar el mojon Sesenta y siete se hizo estacion en lo alto de la cuerda que vierte las aguas al varello de Iñigo Blasco se dirigio la visual al anterior y resulto linea recta y angulo de ciento setenta y tres grados y distancia de ciento veinte y un metros

Descripción y localización: mojón en piedra de yeso localizado en 41º26'25.16''N 0º17'48.24''O; queda solo la base (fecha visita: 19/02/2021).

La cima del cerro es una zona amesetada que no ha sido roturada y que se extiende hacia Pina. Hay sabinas de poco porte debido a la falta de suelo y un camino que no se cita en el documento. Íñigo Blasco era vecino de Pina y tenía 3 campos en La Retuerta (5 cahices en total por los que pagaga 732 reales de contribución), alguno de los cuales daría nombre al varello.









Fotos: 1: vista aérea de la ubicación del mojón.
2: hacia Pina, el relieve se aplana con suelos más profundos al fondo; al fondo el varello de Íñigo Blasco.
3: hacia Gelsa, el cerro termina cerca y cae en pendiente abrupta.
4: vista hacia el mojón anterior, con la cuerda del cerro.

68 Para fijar el mojon sesenta y ocho se hizo estacion en lo alto de la cuerda que vierte las aguas a val cenicero y propiedad de Iñigo Blasco, se dirigio la visual al anterior y resulto linea recta y a una distancia de doscientos treinta y dos metros, y formando angulo de ciento sesenta y un grados.





Descripción y localización: mojón en piedra de yeso localizado en 41º26'20.48''N 0º17'40.45"O; está partido y muy deteriorado. A unos dos metros está la base de otros mojón (fecha visita: 19/02/2021).

Sigue el paisaje similar al del mojón anterior, si acaso con menos arbolado. El mojón encontrado es fruto de una sustitución ya que al lado se encuentra la base de un mojón anterior.









Fotos: 1: vista aérea de la ubicación del mojón.
2: hacia Pina, la plana que vierte las aguas al campo de Íñigo Blasco.
3: hacia Gelsa, Valcenicero al fondo.
4: vista hacia el mojón anterior con la cuerda del cerro.

69 Para fijar el mojon sesenta y nueve se hizo estacion en lo alto de la cuerda que vierte las aguas al reguero de la Señora y propidad de herederos de Manuel Yso se dirigio la visual al anterior y resulto linea recta y angulo de ciento setenta y nueve grados y una distancia de ciento nueve metros





Descripción y localización: mojón en piedra de yeso localizado en 41º26'17.56''N 0º17'35.79"O; con forma puntiaguda, se encuentra en buen estado si acaso con la cara hacia Gelsa desgajándose en lajas; tiene unas dimensiones de 92x37x15 cm (fecha visita: 19/02/2021).

Este mojón se encuentra al norte del camino, con un paisaje similar al del mojón anterior: la cima de un cerro con poco suelo cubierto de matorral y sabinas dispersas. Manuel Yso no figura como contribuyente en Pina en 1861 y no hay nadie con ese apellido, por lo que probablemente era vecino de Gelsa y su campo estaba en ese término.









Fotos: 1: vista aérea de la ubicación del mojón.
2: hacia Pina, la plana que vierte las aguas al Reguero de la Señora.
3: hacia Gelsa, Valcenicero al fondo con el probable campo que fue de Manuel Yso.
4: vista hacia el mojón anterior, con la cuerda del cerro cubierta de matorral ralo.

70 Para fijar el mojon numero setenta, se hizo estacion en el morron de la cuerda que vierte sus aguas al reguero dirigida la visual al anterior y resulto linea recta y un angulo de ciento sesenta y un grados y una distancia de doscientos cuarenta metros

Descripción y localización: mojón no encontrado. Ubicación posible en 41º26'12.52''N 0º17'28.90''O (fecha visita: 19/02/2021).

El cerro alargado donde se han colocado los mojones anteriores termina aquí pasando el límite entre los dos términos a una estrecha franja entre cultivos. El suelo y vegetación es similar al de los mojones anteriores.









Fotos: 1: vista aérea de la ubicación del mojón.
2: hacia Pina, matorral y una sabina con campo de cultivo al fondo.
3: hacia Gelsa, matorral sobre yesos.
4: vista hacia el mojón anterior, con la cuerda del cerro cubierta de matorral ralo.

71 Para fijar el mojon setenta y uno se hizo estacion en el vorde del charco que ecsiste en la cabañera y vierte las aguas al reguero ancho, se dirigio la visual al anterior y resulto linea recta angulo de ciento ochenta grados o sea linea recta y distancia de ciento setenta metros





Descripción y localización: mojón en piedra de yeso localizado en 41º26'07.18''N 0º17'17.86"O; está partido justo a la altura de una "P" grabada en la cara que da a Pina; tiene unas dimensiones de 60x40x12 cm (fecha visita: 19/02/2021).

La cabañera está reducida a una estrecha franja sin roturar entre dos campos y cubierta por sisallar. En la ortofoto se aprecia la mancha redondeada (señalada con una flecha) que fue el charco nombrado en el documento, hoy sin retener agua.









Fotos: 1: vista aérea de la ubicación del mojón (el charco señalado con una flecha).
2: hacia Pina, un campo extenso.
3: vista hacia el mojón anterior con la cabañera y sendos campos de cultivo en los dos términos.
4: vista del charco citado en el documento; desde el suelo se aprecia con dificultad.

72 Para fijar el mojon setenta y dos se hizo estacion en el centro de la cabañera, y reguero ancho que da vista al mas de Taure por la parte del (E.) se dirigio la visual al anterior y resulto linea recta y angulo de ciento cuarenta y siete grados y distancia de ciento catorce metros

Descripción y localización: mojón no encontrado. Ubicación posible en 41º26'04.66''N 0º17'12.08''O (fecha visita: 19/02/2021).

La linde entre los términos pasa por el borde de la cabañera y no por el centro; como no transita ganado y está en el fondo de la val del Reguero, con suelo profundo y riego más fácil, está cubierta por un sisallar que la hace intransitable. El mas de Taure no se ha encontrado; en 1861 Gregorio Taure, vecino de Pina, paga contribución por un mas en La Retuerta que debe de ser el referenciado en el documento. En ese mas pernocta la comisión de Pina y se reúne el día 8 con la de Sástago para comenzar el amojonamiento con esa localidad.









Fotos: 1: vista aérea de la ubicación del mojón.
2: hacia Pina, el borde de la cabañera y el Reguero Ancho, que está cultivado.
3: hacia Gelsa, la cabañera cubierta de sisallar espeso.
4: vista hacia el mojón anterior, con la cabañera estrecha como ha venido siendo hasta ahora.





73 Para fijar el setenta y tres en lo alto del cerro que vierte las aguas a val cenicero y dicho paso se dirigio la visual al anterior y resulto linea recta y angulo de ciento cincuenta grados y distancia de doscientos cincuenta y cinco metros

Descripción y localización: mojón en piedra de yeso localizado en 41º26'00.43''N 0º17'07.26"O; muy bien conservado, tiene unas dimensiones de 106x37x14 cm (fecha visita: 19/02/2021).

El mojón está situado en lo alto de un cerro de paredes muy escarpadas, por lo que se regresa a las comunidades vegetales sobre suelo yesoso, en este caso romeral abierto.









Fotos: 1: vista aérea de la ubicación del mojón.
2: hacia Pina, romeral con sabinar abierto y el Reguero Ancho cultivado.
3: hacia Gelsa, el comienzo de Valcenicero.
4: vista hacia el mojón anterior, con el Reguero y la cabañera abajo del cerro.

74 Para fijar el mojon setenta y cuatro se hizo estacion en lo alto de la cuerda que divide las aguas al Reguero y val cenicero, se dirigio la visual al anterior y resulto linea recta y angulo de ciento setenta y siete grados y distancia de ciento setenta y seis metros



Descripción y localización: mojón en piedra de yeso localizado en 41º25'56.95"N 0º17'01.32"O; está partido con los pedazos colocados uno encima de otro (fecha visita: 19/02/2021).

La linde sigue por la cuerda del cerro con un paisaje similar al del mojón anterior. El sabinar se rarifica en esta zona.









Fotos: 1: vista aérea de la ubicación del mojón.
2: hacia Pina, un paisaje de cerros yesosos y pequeñas vales intercaladas.
3: hacia Gelsa, el terreno se allana con Valcenicero al fondo.
4: vista hacia el mojón anterior con la cuerda del cerro entre dos vales.

75 Para fijar el mojon setenta y cinco se hizo estacion en el ultimo de la jurisdicion de Pina y Gelsa, terminó esta operacion en la linde divisoria de Sástago que dirigida la visual al anterior y resulto linea recta



Descripción y localización: mojón en piedra arenisca, con forma de monolito cuadrangular, localizado en 41º25'52.03''N 0º16'53.62''O; muy bien conservado, tiene unas dimensiones de 100x32x27 cm con las letras G, S y P grabadas en dirección a los respectivos términos de Gelsa, Sástago y Pina. (fecha visita: 19/02/2021).

El mojón está situado en el interior de un campo habiendo sido respetado por el agricultor. El relieve se allana lo que va a permitir que el paisaje agrícola sustituya a la vegetación natural.









Fotos: 1: vista aérea de la ubicación del mojón.
2: hacia Pina, una pequeña elevación con sisallar en la base y romeral en la cima.
3: hacia Gelsa, el final del cerro por donde ha venido la mojonación y la llanura cerealista al fondo.
4: hacia Sástago la llanura cerealista con una sabina albar.

Y conformes ambas comisiones en que el deslinde a que esta acta se refiere havia seguido la misma linea marcada en la mojonacion hecha en años anteriores estendieron el presente documento combiniendo hacer de nueva planta los mojones que ha creido conbeniente interpolarlos reservandose ambas comisiones la facultad de someter esta acta a la aprovacion de los respectivos Ayuntamientos y tambien ponerse de acuerdo para el dia en que hayan de colocarse los mojones con arreglo a las instrucciones vigentes.

En lo que se finaliza la operacion firmando esta acta los que saben hacerlo y por los que no los infrascritos secretarios interinos = Ventura Laga = Francisco Pes = Serapio Gomez = Francisco Hijar Falcon = D. O. de los S.S. D. Gregorio Taure y D. Jose Pes que no saben firmar Domingo Delcazo secretario interino: Pablo Falcon = Ceferino Uson = Leandro Falcon = Pedro Jose Catalan = Pedro Miguel = Por Marcelino Romanos y Pedro Laga que no saben firmar Enrique Pintor Secretario interino

Es copia de su original y para que conste libro la presente en Pina y a treinta de Abril de mil ochocientos setenta y dos

(da el Vº Bª el alcalde, Gregorio Ruiseco y firma Manuel S. Lou)



DESLINDE CON SÁSTAGO



Iglesia de Nuestra Señora del Pilar (Sástago)

SÁSTAGO

Manuel Santos Lou y Miguel Secretario del Ayunamiento de la villa de Pina, cabeza de partido judicial del mismo nombre en la provincia de Zaragoza.

Certifico: Que verificado el deslinde del termino jurisdicional de esta villa en la parte que confronta con el de la de Sastago se estendio de aquel acto la correspondiente acta la cual obra en la Secretaria de mi cargo, la cual es del tenor siguiente

En la masada de D. Gregorio Taure a ocho de Marzo de mil ochocientos setenta y dos se constituyeron la representacion del Ayuntamiento de Pina Don Ventura Laga Segundo Teniente de Alcalde, Don Francisco Pes Don Serapio Gomez y Don Gregorio Taure Concejales, asistiendo Don Francisco Hijar como perito para las operaciones de que se hara mencion y el practico conocedor del terreno Don Jose Pes y el Secretario interino Don Domingo Delcazo, y en representacion de la villa de Sastago Don Jose Garin Pes Alcalde, Don Sabino Minguillon primer Teniente de Alcalde y los Concejales Don Antonio Bolsa y Don Pablo Ferruz, asociados de los peritos conocedores del terreno, Jose Morer Francisco Royo y Rafael Palacios con asistencia del Secretario Don Silvestre Catalan

Enterados los concurrentes de que la reunion tenia por obgeto practicar el deslinde del terreno municipal de Pina en la confrontacion con el de Sastago segun lo mandado por la superioridad en Decreto de veinte y tres de Diciembre de mil ochocientos setenta para cuya operacion se tuvo presente la mojonacion ya hecha con el pueblo de que se trata, en años anteriores y se trasladaron todos a lo alto de la cuerda en el mojon de las tres huegas de Pina Gelsa y Sastago en cuyo punto se hizo estacion con el fin de fijar el

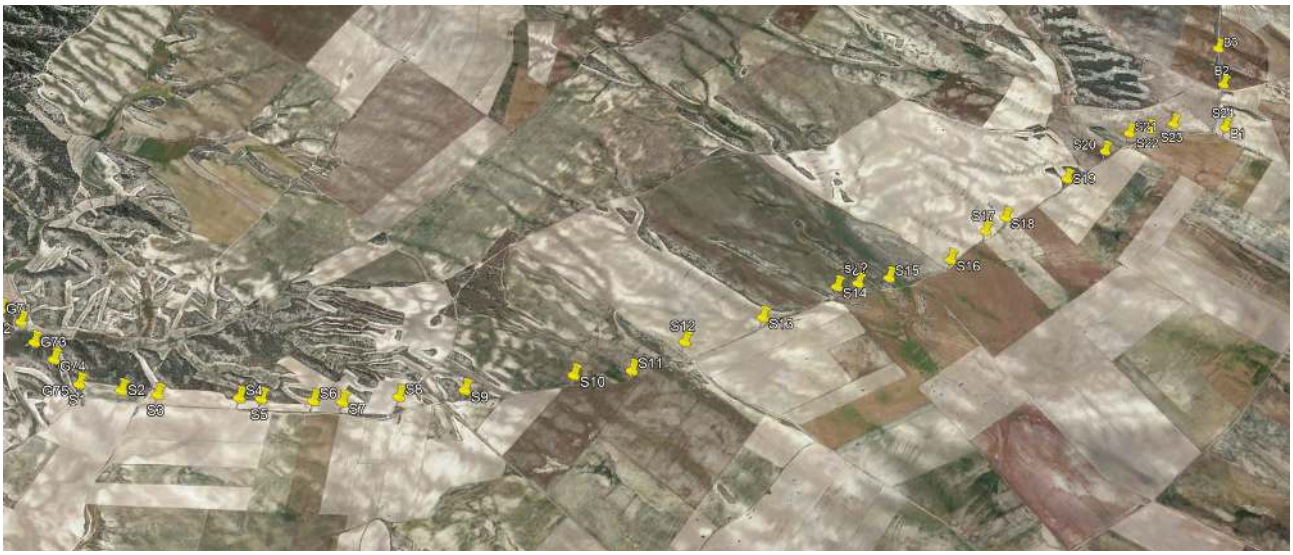

Vista aérea de la mojonación con Sástago

1 Primer mojon y dando la linea cero 180º, al cabezo mas inmediato se dirigio la visual un angulo de ochenta y tres grados y una distancia de veinte y un metros cuarenta centimetros



Descripción y localización: mojón en piedra arenisca, con forma de monolito cuadrangular, localizado en 41º25'52.03''N 0º16'53.62''O; muy bien conservado, tiene unas dimensiones de 100x32x27 cm con las letras G, S y P grabadas en dirección a los respectivos términos de Gelsa, Sástago y Pina (fecha visita: 20/03/2021).

El mojón está situado en el interior de un campo habiendo sido respetado por el agricultor.









Fotos: 1: vista aérea de la ubicación del mojón.
2: hacia Pina, una pequeña elevación con sisallar en la base y romeral en la cima.
3: hacia Sástago, la llanura cerealista.
4: hacia Gelsa, el cerro por donde ha venido la mojonación situado a 21 metros.

2 Para fijar el segundo mojon se hizo estacion en el mojon nu.2 util que se fijo en el año mil ochocientos cincuenta y ocho. Dirigida la visual al anterior resulto linea recta y un angulo de ciento quince grados y una distancia de trescientos treinta y seis metros.

Descripción y localización: mojón no encontrado. Ubicación posible en 41º25'46.35''N 0º16'50.51''O (fecha visita: 20/03/2021).

Un camino separa los dos términos municipales. Hacia Sástago, el paisaje es una monótona llanura cultivada en su totalidad; hacia Pina hay un campo y tras él cerros de yeso con sabinas dispersas. De las orillas del camino van saliendo cogujadas montesinas.









Fotos: 1: vista aérea de la ubicación del mojón.
2: hacia Pina, un campo con cerros yesosos con sabinas al fondo.
3: hacia Sástago, una llanura cerealista que se pierde en el horizonte.
4: vista hacia el mojón anterior, con el camino que separa ambos términos y un pie de retama.

3 Para fijar el tercer mojon se hizo estacion en el mojon numero tres util contiguo a la vereda de Sastago a la Almolda dando vista a la valsa de Purvurel al (S) de dicho mojon. Dirigida la visual al anterior resulto linea recta y angulo de ciento setenta grados y una distancia de ciento noventa y seis metros.

Descripción y localización: mojón no encontrado. Ubicación posible en 41º25'50.11''N 0º16'35.30''O (fecha visita: 20/03/2021).

Se ha atravesado el camino que une Sástago con La Almolda, quedando a unos 70 metros. La balsa que hoy se llama de Purburel queda a kilómetro y medio, en el término de Sástago, y no se ve desde este lugar; sí se puede ver la Salada de Camarón. El paisaje es similar al del mojón anterior.









Fotos: 1: vista aérea de la ubicación del mojón.
2: hacia Pina, un campo con cerros yesosos con sabinas al fondo.
3: hacia Sástago, la llanura cerealista con Camarón al fondo.
4: vista hacia el mojón anterior, con el camino que separa ambos términos; al fondo, tras la sabina, el camino de Sástago a La Almolda.

4 Para fijar el cuarto mojon se hizo estacion en la plana que vierte las aguas a la valsa de Purvurel al (S.O.) dirigida la visual al anterior resulto linea recta y angulo ciento setenta y cinco grados y una distancia de cuatrocientos treinta y tres metros

Descripción y localización: mojón no encontrado. Ubicación posible en 41º25'49.42''N 0º16'16.64''O (fecha visita: 20/03/2021).

El paisaje es similar al del mojón anterior.









Fotos: 1: vista aérea de la ubicación del mojón.
2: hacia Pina, un campo con cerros yesosos con sabinas al fondo.
3: hacia Sástago, la llanura cerealista sin árboles.
4: vista hacia el mojón anterior, con el camino que separa ambos términos.





5 Para fijar el quinto mojon se hizo estacion en el mojon numero cinco util que se fijo en el año cincuenta y ocho. Se dirigio la visual al anterior resulto linea recta, y angulo de ciento setenta y nueve grados una distancia de doscientos noventa metros.

Descripción y localización: mojón en piedra arenisca localizado en 41º25'49.19''N 0º16'11.68"O; muy bien conservado, tiene unas dimensiones de 137x37x33 cm con las letras S y P grabadas en dirección a sus respectivos términos de Sástago y Pina (fecha visita: 20/03/2021).

Los mojones que se colocan entre Pina y Sástago en el año 1850 están hechos de piedra arenisca y son de gran calidad; realmente los que se han conservado no muestran signos de deterioro. Entre el camino y el campo, hacia Pina, hay una franja de vegetación natural con gramíneas estépicas donde crecen algunas sabinas.









Fotos: 1: vista aérea de la ubicación del mojón.
2: hacia Pina, sigue el campo con cerros yesosos con sabinas al fondo.
3: hacia Sástago, un poco de vegetación natural y la llanura cerealista al fondo.
4: vista hacia el mojón anterior, la linde va ahora entre el campo y la franja de vegetación natural.

6 Para fijar el sesto mojon se hizo estacion en el mojon numero seis dando vista, y aguas vertientes al mojon de la partida de Cayetano en direccion al (S.O.) y al (E.) del cavezo de Purvurel. Se dirigio la visual al anterior y resulto linea recta y angulo de ciento setenta y ocho grados y una distancia de doscientos diez metros

Descripción y localización: mojón no encontrado. Ubicación posible en 41º25'48.65''N 0º15'59.70''O (fecha visita: 20/03/2021).

El límite entre los términos sigue entre el campo y la franja de vegetación natural. El mojón que separa la Partida de Cayetano se ve en un campo en el término de Sástago, en la dirección expresada.









Fotos: 1: vista aérea de la ubicación del mojón.
2: hacia Pina, el campo con cerros yesosos con sabinas al fondo.
3: hacia Sástago, un poco de vegetación natural y la llanura cerealista al fondo.
4: vista hacia el mojón anterior, la linde sigue entre el campo y la franja de vegetación natural.

7 Para fijar el setimo mojon se hizo estacion en la aguera que vierte las aguas a la valsa de Purvurel que se halla situada al (S.O) de este mojon denominado de Purvurel dando vista a la torre del mismo por (E). Se dirigio la visual al anterior y resulto linea recta y angulo de ciento setenta y tres grados y una distancia de doscientos veinte y ocho metros.

Descripción y localización: mojón no encontrado. Ubicación posible en 41º25'48.40''N 0º15'53.14''O (fecha visita: 20/03/2021).

La roturación del lugar ha eliminado la agüera de la balsa del Purburel, que se encuentra a dos kilómetros de distancia. Este dato indica lo extenso de la red de agüeras que alimentaban las balsas y bebederos y explica los conflictos entre ganaderos y agricultores en el pasado, motivados tanto por las limitaciones en el libre paso de los ganados que los cultivos suponían como por la eliminación de agüeras debido a las roturaciones. El monte Purburel está, efectivamente, muy cercano y situado al este.









Fotos: 1: vista aérea de la ubicación del mojón.
2: hacia Pina, el cultivo cercano con sabinas al fondo.
3: hacia Sástago, la mancha de vegetación natural sirviendo de escombrera de piedras sacadas de los campos y la llanura cerealista con saladas al fondo.
4: vista hacia el mojón anterior, la linde sigue entre el campo y la franja de vegetación natural.

8 Para fijar el octavo mojon se hizo estacion en el Cabezo de Purvurel contiguo a la torre, se dirigio la visual al anterior y resulto linea recta y angulo de ciento setenta y tres grados una distancia de trescientos cuarenta metros.

Descripción y localización: mojón no encontrado. Ubicación posible en 41º25'49.27''N 0º15'40.42''O (fecha visita: 20/03/2021).

La torre (¿una atalaya de vigilancia?) ha sido sustituida por un vértice geodésico, hay también una caseta con antenas. La vista desde el Purburel es magnífica, con todos los ambientes de la Depresión del Ebro: saladas y estepa cerealista hacia Sástago y sabinares y la Sierra de Alcubierre, con su pinar mediterráneo, hacia Pina.









Fotos: 1: vista aérea de la ubicación del mojón.
2: hacia Pina, el sabinar de la Retuerta y la Sierra de Alcubierre al fondo.
3: hacia Sástago, la estepa cerealista con las saladas al fondo.
4: vista hacia el mojón anterior, con la linde entre el campo y la franja de vegetación natural

9 Para fijar el noveno mojon se hizo estacion en la plana que vierte las aguas a la partida de Guallar dando vista al (S) con el mas de Patricio Lopez se dirigio la visual al anterior y resulto linea recta y angulo de ciento setenta y ocho grados distancia de quinientos setenta cuatro metros.





Descripción y localización: hay dos mojones juntos localizados en 41º25'50.66''N 0º15'25.92"O; un mojón en piedra arenisca con unas dimensiones de 80x41x30 cm y las letras S y P legibles, y otro justo al lado, más pequeño y en piedra caliza, con unas dimensiones de 46x38x15 cm (fecha visita: 20/03/2021).

Los dos mojones son consecuencia de dos mojonaciones distintas, teniendo el más alto las características de los que se colocaron en 1850. La linde entre los dos pueblos ha dejado el camino y sigue ahora monte a través estando entre un cerro yesoso hacia Pina, en el que se aprecia cierta regeneración del sabinar, y un campo de cultivo.









Fotos: 1: vista aérea de la ubicación del mojón.
2: hacia Pina, monteriza sobre yesos con alguna sabina joven.
3: hacia Sástago, campos de cultivo en el lugar donde estaba el mas de Patricio López.
4: vista hacia el mojón anterior, con la linde entre el monte sin roturar, utilizado como escombrera, y los cultivos.





10 Para fijar el decimo mojon se hizo estacion en la plana varellas de Castañed dando vista a la sabina mas alta y mas proxima que existe en las labores que administran los vecinos de Cinco Olivas se dirigio la visual al anterior y resulto linea recta y angulo de ciento setenta y seis grados distancia de trescientos metros

Descripción y localización: mojón en piedra arenisca localizado en 41º25'53.95''N 0º15'01.62"O; muy bien conservado, tiene unas dimensiones de 107x34x29 cm con las letras S y P grabadas en dirección a sus respectivos términos (fecha visita: 20/03/2021).

El paisaje ha cambiado y es hoy una plana completamente cultivada en los dos términos; la linde va ahora por la marguin que separa dos campos. No hay sabinas cerca, ni grandes ni pequeñas, que sirvan de referencia. Hacer constar que la distancia hasta el mojón anterior es de 600 metros y no los 300 que indica el documento de mojonación.









Fotos: 1: vista aérea de la ubicación del mojón.
2: hacia Pina, una llanura totalmente cultivada.
3: hacia Sástago, campos de cultivo hasta el horizonte en los campos que cultivaban los vecinos de Cinco Olivas.
4: vista hacia el mojón anterior, con la linde entre campos que separa los términos.

11 Para fijar el numero once se hizo estacion en lo alto de la cuerda de las planas que vierten las aguas a la varella de H. de Ramon Burillo, se dirigio la visual al anterior y resulto linea recta angulo de ciento cincuenta y ocho grados y una distancia de cuatrocientos diez metros.





Descripción y localización: mojón en piedra arenisca localizado en 41º25'54.94''N 0º14'48.32"O; es un mojón muy pequeños con unas dimensiones de 42x38x31 cm, con las letras S y P legibles (fecha visita: 20/03/2021).

El paisaje es similar al del mojón anterior. Nos es imposible saber si la varella estaba en el término de Pina o en el de Sástago.









Fotos: 1: vista aérea de la ubicación del mojón.
2: hacia Pina, campos de cultivo con algunas sabinas al fondo.
3: hacia Sástago, campos de cultivo.
4: vista hacia el mojón anterior, con la linde entre campos que separa los términos.

12 Para fijar el mojon numero doce se hizo estacion en la plana que vierte las aguas a la varella de Ramon Burillo contiguo a la carretera, se dirigio la visual al anterior y resulto linea recta y angulo de ciento setenta y cuatro grados y una distancia de trescientos sesenta metros

Descripción y localización: mojón no encontrado. Ubicación posible en 41º26'00.45''N 0º14'36.66''O (fecha visita: 20/03/2021).

El mojón estaba situado en la orilla de una "isla" de monteriza y junto a un campo. El suelo es yesoso y hay algunas sabinas mostrando la vocación forestal de esta parte del término, alimentada desde el banco de semillas del sabinar de la Retuerta.









Fotos: 1: vista aérea de la ubicación del mojón.
2: hacia Pina, una zona de monteriza con alguna sabina rodeada de campos.
3: hacia Sástago, una zona de monteriza con alguna sabina rodeada de campos.
4: vista hacia el mojón anterior, con la linde entre campos, por donde va la separación de los términos, al fondo.

13 Para fijar el mojon numero trece se hizo estacion en la carretera que vierte las aguas a la varella de Ramon Burillo; Dirigida la visual al anterior y posterior resulto linea recta y una distancia de cuatrocientos sesenta metros





Descripción y localización: mojón en piedra arenisca localizado en 41º26'05.44''N 0º14'18.47''O; bien conservado, tiene unas dimensiones de 61x32x30 cm con las letras S y P legibles; en la parte superior presenta pequeños surcos longitudinales (fecha visita: 20/03/2021).

La linde vuelve a ir entre campos y marcada por el camino citado en el documento. Las orillas está cubiertas por vegetación nitrófila muy rala con alguna sabina dispersa y de porte pequeño.









Fotos: 1: vista aérea de la ubicación del mojón.
2: hacia Pina, campos de cultivo con algunas sabinas al fondo.
3: hacia Sástago, campos de cultivo.
4: vista hacia el mojón anterior, con la linde entre campos que separa los términos.





14 Para fijar el numero catorce se hizo estacion en lo alto de la loma que vierte las aguas al campo de Patricio Lopez proximo a la carretera; se dirigio la visual al anterior y resulto linea recta y angulo de ciento sesenta y un grados y una distancia de trescientos metros.

Descripción y localización: mojón en piedra arenisca localizado en 41º26'11.97''N 0º14'00.58"O; muy bien conservado, tiene unas dimensiones de 130x41x32 cm con las letras S y P legibles (fecha visita: 20/03/2021).

La forma cuadrangular y el ser de arenisca fecha este mojón en los puestos en 1858. La loma no ha sido roturada, estando cubierta por vegetación natural degradada con algunas sabinas. El sitio está cubierto de acúmulos de piedras sacadas de los campos, lo que en principio no es totalmente malo por servir de refugio a la fauna en un paisaje tan uniforme.









Fotos: 1: vista aérea de la ubicación del mojón.
2: hacia Pina, sabina albar con campos de cultivo.
3: hacia Sástago, acúmulos de piedras y el campo que fue de Patricio López.
4: vista hacia el mojón anterior, con el camino que separa los términos.

Descripción y localización: mojón en piedra arenisca localizado en 41º26'12.57''N 0º13'55.46"O; muy bien conservado, tiene unas dimensiones de 114x41x34 cm con las letras S y P legibles (fecha visita: 20/03/2021).

Tiene la tipología de los mojones puestos en 1858, estando ubicado al norte del camino. No se ha numerado por estar solo a 118 metros del mojón anterior cuando el documento de mojonación da una distancia de 367 metros. Lo hemos denominado S14b.













Fotos: 1: vista aérea de la ubicación del mojón.
2: hacia Pina, campos de cultivo con sabinas al fondo.
3: hacia Sástago, campo de cultivo que ha respetado algunas sabinas dispersas.
4: vista hacia el mojón anterior, con el camino que separa los términos a la izquierda.





15 Para fijar el numero quince se hizo estacion en el alto que vierte las aguas a las varellas de Castañed y val de los mases de la ventana; se dirigio la visual al anterior y resulto linea recta, y un angulo de ciento setenta grados y una distancia de trescientos sesenta y siete metros

Descripción y localización: mojón en piedra de yeso localizado en 41º26'13.85''N 0º13'48.00"O; está partido con la mitad superior en el suelo; la parte erguida tiene unas dimensiones de 60x35x12 cm (fecha visita: 20/03/2021).

Efectivamente el mojón está en un alto, con suelo de yeso y matorral estépico abierto con algunas sabinas jóvenes. Las varellas de Castañed están en Pina y los Mases de la Ventana han desaparecido.









Fotos: 1: vista aérea de la ubicación del mojón.
2: hacia Pina, romeral y sabinas en el cerro, con campos de cultivo en dirección a las Varellas de Castañed.
3: hacia Sástago, campo de cultivo que ha respetado algunas sabinas dispersas.
4: vista hacia el mojón anterior, con el camino que separa los términos.

16 Para fijar el numero diez y seis se hizo estacion contigua al camino vecinal de Caspe a Zaragoza, con el anterior atraviesa la carretera; se dirigio la visual al anterior y resulto linea recta y angulo de ciento cincuenta y nueve grados una distancia de quinientos ochenta metros.







Descripción y localización: mojón en piedra de yeso localizado en 41º26'17.48''N 0º13'32.83"O; tiene unas dimensiones de 78x40x10 cm; está inclinado y con riesgo de colapso. A un metro de distancia hay una piedra compatible con ser restos de un mojón (fecha visita: 20/03/2021).

Es una zona llana completamente puesta en cultivo. El camino de Caspe a Zaragoza se reconoce con dificultad por estar en desuso.









Fotos: 1: vista aérea de la ubicación del mojón.
2: hacia Pina, camino de Caspe a Zaragoza cubierto de hierba.
3: hacia Sástago, orilla del camino con escombros de piedras y campo de cultivo al fondo.
4: vista hacia el mojón anterior, con el camino que separa los términos.

17 Para fijar el mojon numero diez y siete se hizo estacion en la plana inmediata al corral de (A) Sudores de Bujaraloz, dirigida la visual al anterior resulto linea recta y angulo de ciento setenta y cinco grados y una distancia de trescientos metros



Descripción y localización: mojón en piedra caliza localizado en 41º26'23.86''N 0º13'23.40"O; está caído con una grieta longitudinal; tiene unas dimensiones de 90x37x19 cm (fecha visita: 24/03/2021).

El paisaje es similar al del mojón anterior, con campos extensos a ambos lados del camino y acúmulos de piedras en sus orillas. Junto al mojón, hacia Sástago, hay una sabina albar. Curioso que al dueño de la paridera se le nombre con el apodo, mote que no ha perdurado en el Bujaraloz actual.









Fotos: 1: vista aérea de la ubicación del mojón.
2: hacia Pina, campos de cultivo.
3: hacia Sástago, orilla del camino con escombros de piedras, una sabina albar y campo de cultivo al fondo.
4: vista hacia el mojón anterior, con el camino que separa los términos con acúmulos de piedras en las orillas.

18 Para fijar el mojon diez y ocho se hizo estacion en lo alto de la cuerda que vierte las aguas a val saladar dando vista al mas de (A) Sudores por la parte del (S) se dirigio la visual al anterior y resulto linea recta y un angulo de ciento sesenta y siete grados y una distancia ciento cincuenta y cinco metros cuarenta centimetros

Descripción y localización: mojón no encontrado. Ubicación posible en 41º26'26.83''N 0º13'17.97''O (fecha visita: 24/03/2021).

El paisaje es similar al de los mojones anteriores, con campos extensos a ambos lados del camino y acúmulos de piedras en sus orillas. A unos 50 metros están los escombros de un edificio muy grande compatible con ser la paridera del Sudores (marcada con una felcha en la ortofoto), aunque en este mojón se le llama "mas".









Fotos: 1: vista aérea de la ubicación del mojón; con los posibles restos de la paridera del Sudores señalados con una flecha.
2: hacia Pina, campos de cultivo.
3: hacia Sástago, campos de cultivo.
4: restos de lo que fue el corral del Sudores.

19 Para fijar el mojon diez y nueve se hizo estacion en la vertiente de valsalada dando vista a la playa de la Salina por la parte de (S) se dirigio la visual al anterior y resulto linea recta y angulo de ciento setenta y cinco grados y una distancia doscientos cuarenta metros.





Descripción y localización: mojón en piedra de yeso localizado en 41º26'35.48''N 0º13'01.09"O; se encuentra en buen estado con unas dimensiones de 107x43x10 cm (fecha visita: 24/03/2021).

Efectivamente, a partir de este mojón se baja a la Val del Saladar. La Laguna de la Playa es perfectamente visible en el término de Sástago.









Fotos: 1: vista aérea de la ubicación del mojón.
2: hacia Pina, campos de cultivo.
3: hacia Sástago, campo de cultivo en Valsalada con la Laguna de la Playa al fondo.
4: vista hacia el mojón anterior, con el camino que separa los términos.

20 Para fijar el numero veinte se hizo estacion en el centro de la val del saladar, se dirigio la visual al anterior y resulto linea recta y angulo de ciento setenta y seis grados y una distancia de ciento noventa y cuatro metros.

Descripción y localización: mojón no encontrado. Ubicación posible en 41º26'42.58''N 0º12'49.78''O (fecha visita: 24/03/2021).

El mojón estaba en el centro de la Val del Saladar, tal y como indica el documento. En principio ni en los campos ni en la orilla del camino se aprecia vegetación halófila o mala nascencia del cereal por abundancia de sales en el suelo, por lo que el nombre debe de venirle por terminar el la Laguna de la Playa.









Fotos: 1: vista aérea de la ubicación del mojón.
2: hacia Pina, campos de cultivo con sabinar al fondo.
3: hacia Sástago, campos de cultivo con la Laguna de la Playa al fondo.
4: vista hacia el mojón anterior, con el camino atravesando la Valsalada.





21 Para fijar el mojon veinte uno se hizo estacion en lo alto de la cuerda que vierte las aguas a val saladar. Dirigida la visual al anterior resulto linea recta y angulo de ciento cincuenta y siete grados y una distancia de ciento cincuenta metros

Descripción y localización: mojón en piedra de yeso localizado en 41º26'46.68''N 0º12'42.67"O; se encuentra en buen estado, aunque le falta la parte superior; tiene unas dimensiones de 60x38x12 cm (fecha visita: 24/03/2021).

La linde se aleja del camino y sube a lo alto del cerro que da a Val Saladar, estando el mojón en la orilla de la monteriza y pegado a un campo. Como ha venido sucediendo hasta ahora hay sabinas jóvenes lo que indica que hace algunas décadas hubo una buena regeneración del sabinar, cosa que no se aprecia ahora ya que no se observan plantones.









Fotos: 1: vista aérea de la ubicación del mojón.
2: hacia Pina, campos de cultivo.
3: hacia Sástago, ladera del cerro con campos en Val Saladar y la Laguna de la Playa al fondo.
4: vista hacia el mojón anterior, con Val Saladar abajo del cerro.

22 Para fijar el mojon numero veinte y dos se hizo estacion en la cuerda que vierte las aguas a val de Tegedores se dirigio la visual al anterior resulto linea recta y un angulo de ciento setenta y dos grados y una distancia de ciento diez metros.



Descripción y localización: mojón en piedra de yeso localizado en 41º26'47.44''N 0º12'37.46''O; se encuentra caído y apoyado en un acúmulo de piedras; tiene unas dimensiones de 80x38x10 cm (fecha visita: 24/03/2021).

La linde ha dejado las orillas del camino y va ahora por encima del cerro junto a un campo de cultivo que ha respetado los mojones. La vegetación es romeral espeso con sabina y hay abundantes acúmulos de piedras. En 1861, Val de Tejedores estaba sin roturar siendo un Acampo perteneciente a D. Mariano Gros, de Bujaraloz, de 537 hectáreas de extensión y por el que pagaba 1.785 reales de contribución.









Fotos: 1: vista aérea de la ubicación del mojón.
2: hacia Pina, campo de cultivo con sabinar al fondo.
3: hacia Sástago, campos de cultivo con la Laguna de la Playa al fondo.
4: vista hacia el mojón anterior, con Val Saladar muy al fondo.

23 Para fijar el mojon veinte y tres se hizo estacion en lo alto de la loma que vierte las aguas a val de Tegedores dando vista a la playa de la salina, se dirigio la visual al anterior resulto linea recta y un angulo de ciento cincuenta y tres grados y una distancia de doscientos noventa y dos metros hasta el



Descripción y localización: mojón en piedra de yeso localizado en 41º26'48.79''N 0º12'30.87''O; se encuentra caído en el suelo, con unas dimensiones de 79x50x10 cm (fecha visita: 24/03/2021).

El paisaje es similar al del mojón anterior, con la linde yendo por la orilla del campo.









Fotos: 1: vista aérea de la ubicación del mojón.
2: hacia Pina, campo de cultivo con sabinar al fondo.
3: hacia Sástago, campos de cultivo con la Laguna de la Playa al fondo.
4: vista hacia el mojón anterior, con el campo que sigue la linde.





24 Mojon numero veinte y cuatro que termina la jurisdicion con sastago y Pina y siendo el primero para la jurisdicion de Pina con Bujaraloz.

Descripción y localización: mojón en piedra arenisca, con forma de monolito cuadrangular, localizado en 41º26'47.95''N 0º12'17.87"O; muy bien conservado, tiene unas dimensiones de 124x40x45 cm con las letras B, S y P grabadas en dirección a sus respectivos términos de Bujaraloz, Sástago y Pina (fecha visita: 24/03/2021).

Este mojón se encuentra en una zona muy llana y por lo tanto todo el suelo está roturado, en un paisaje realmente monótono. Había un ejemplar de águila real posado en el mojón en una zona donde no hay muchos posaderos.









Fotos: 1: vista aérea de la ubicación del mojón.
2: hacia Pina, campos de cultivo.
3: hacia Sástago, campos de cultivo con la Laguna de la Playa al fondo.
4: hacia Bujaraloz, campos de cultivo con granjas de cerdos dispersas.

Y conformes ambas comisiones en que el deslinde a que esta acta se refiere habia segido la misma linea marcada en la mojonacion hecha en años anteriores estendieron el presente documento combiniendose en hacer de nueva planta los mojones que ha creido combeniente interpolarlos en el de hacer la operacion reservandose ambas comisiones la facultad de someter esta acta a la aprovacion de los respectivos Ayuntamientos y asi bien ponerse de acuerdo para el dia en que hayan de colocarse los mojones con arreglo a las instrucciones vigentes. Con lo que se finalizo la operacion firmando esta acta los señores que sabian hacerlo y por los que no, nosotros los infrascritos secretarios firmamos y certificamos = Ventura Laga = Francisco Pes = Serapio Gomez = Francisco Hijar Falcon = De horden de los S.S Don Gregorio Taure y Jose Pes que digeron no saber firmar Domingo Delcazo secretario interino = Jose Garin = Pablo Ferruz = Sabino Minguillon. De O. de los S.S. D Antonio Bolsa = Jose Morer = Francisco Royo = y Rafael Palacios que digeron no saber firmar Silbestre Catalan Secrio

Y para que conste libro la presente en Pina y a treinta de Abril de mil ochocientos setenta y dos

(da el Vº Bª el alcalde Gregorio Ruiseco y firma Manuel S. Lou)



DESLINDE CON BUJARALOZ



Iglesia de Santiago el Mayor (Bujaraloz)

BUJARALOZ

En el punto denominado las tres huegas que dividen los terminos jurisdicionales de Sastago, Bujaraloz y Pina, en la jurisdicion de esta ultima a nueve de Marzo de mil ochocientos setenta y dos se reunieron las comisiones de deslinde de Pina y Bujaraloz compuestas la primera del segundo Teniente de Alcalde D. Ventura Laga de los Concejales D. Serapio Gomez D. Francisco Pes y D. Gregorio Taure con el Secretario interino del Ayuntamiento Domingo Delcazo el perito agronomo nombrado por dicha corporacion Don Francisco Hijar y Falcon y del perito practico D. Jose Pes y la segunda del primer Teniente Alcalde Don Isidro Escartin del segundo Don Anselmo Uson y de los peritos practicos D. Martin Arcal y D. Angel Lorda para practicar la operacion de deslinde de que luego se hara mencion

Enterados los concurrentes de que la combocatoria tenia por obgeto practicar el deslinde del termino jurisdicional de Pina y Bujaraloz segun lo mandado en Decreto de veinte y tres de Diciembre de mil ochocientos setenta para cuya operacion se tubo presente la posesion de hecho por ambas poblaciones y los datos presentados por los respectivos Ayuntamientos se coloco el primer mojon en el punto denominado las tres huegas donde termina la jurisdicion de Sastago con Pina y da principio la de esta con Bujaraloz dirigida la visual al anterior mojon linea recta, y a una distancia de trescientos cuarenta y seis metros formando un angulo de noventa y un grados se coloco el



Vista aérea de la mojonación con Bujaraloz

primer mojon en el punto denominado las tres huegas donde termina la jurisdicion de Sastago con Pina y da principio la de esta con Bujaraloz dirigida la visual al anterior mojon linea recta,





Descripción y localización: mojón en piedra arenisca, con forma de monolito cuadrangular, localizado en 41º26'47.95"N 0º12'17.87"O; muy bien conservado, tiene unas dimensiones de 124x40x45 cm con las letras B, S y P grabadas en dirección a sus respectivos términos de Bujaraloz, Sástago y Pina (fecha visita: 24/03/2021).

Se encuentra en una zona muy llana por lo que, a excepción de las orillas de los caminos, todo el suelo está roturado formando un paisaje realmente monótono.









Fotos: 1: vista aérea de la ubicación del mojón.
2: hacia Pina, campos de cultivo, con una sabina en la orilla del camino.
3: hacia Sástago, campos de cultivo con la Laguna de la Playa al fondo.
4: hacia Bujaraloz, campos de cultivo con el polígono industrial al fondo.

y a una distancia de trescientos cuarenta y seis metros formando un angulo de noventa y un grados se coloco el
2 segundo mojon en la plana contigua al corral de Segundo Escanilla vecino de Bujaraloz . Dirigida la visual al anterior mojon resulto linea recta

Descripción y localización: mojón no encontrado. Ubicación posible en 41º26'58.81"N 0º12'15.01"O (fecha visita: 24/03/2021).

El suelo llano va a propiciar roturaciones extensivas. El corral de Segundo Escanilla está localizable, si bien la paridera está reducida a escombros y en su lugar hay un mas en proceso de ruina. Hacia Pina, aunque no se nombra en el documento como referencia, comenzaban cerca, en 1861, los Acampos de Val de la Cierva y de Tejedores propiedad de D. Mariano Gros, vecino de Bujaraloz, con un total de 537 Has. de extensión y por los que pagaba 1.789 reales de contribución.







Fotos: 1: vista aérea de la ubicación del mojón.
2: hacia Pina, campos de cultivos, con sabinar al fondo.
3: hacia Bujaraloz, las ruinas de los muros del corral de Escanilla con el mas que ocupa su lugar.
4: vista hacia el mojón anterior, con el camino que hace de linde entre los dos términos.

y a una distancia de doscientos noventa metros formando angulo de ciento setenta y seis grados se coloco el
3 tercer mojon en la plana que da vista al campo y corral de Salbador Beltran vecino de Bujaraloz. Dirigida la visual al anterior mojon resulto linea recta y formando un angulo de ciento setenta y nueve grados,





Descripción y localización: mojón en piedra de yeso localizado en 41º27'08.50"N 0º12'13.51"O; relativamente bien conservado, tiene unas dimensiones de 91x39x11 cm (fecha visita: 24/03/2021).

El paisaje es similar al del mojón anterior. La linde va a ir delimitada por una cabañera con camino, en Bujaraloz, y campos de cultivo en Pina. A unos 1500 metros, en el término de Bujaraloz, hay unas ruinas, que no se ven, compatibles con ser las del corral de Salvador Beltrán. Sí que se divisa una granja de cerdos.









Fotos: 1: vista aérea de la ubicación del mojón.
2: hacia Pina, campos de cultivo, con el sabinar al fondo.
3: hacia Bujaraloz, campos de cultivo con una granja de cerdos al fondo.
4: vista hacia el mojón anterior, con la linde entre la cabañera y el campo.

y formando un angulo de ciento setenta y nueve grados, a distancia de doscientos noventa metros se coloco el
4 cuarto mojon en la plana que vierte las aguas al pozo y val de Sananja. Dirigida la visual al anterior mojon resulto línea recta





Descripción y localización: mojón en piedra de yeso localizado en 41º27'17.61"N 0º12'11.23"O; relativamente bien conservado pero con muestras de deterioro; tiene unas dimensiones de 104x35x10 cm (fecha visita: 24/03/2021).

El paisaje es similar al de los mojones anteriores. La cabañera está cubierta por albardinar aclarado y las huebras por un manto de *Diplotaxis erucoides*.









Fotos: 1: vista aérea de la ubicación del mojón.
2: hacia Pina, una huebra con *Diplotaxis erucoides*.
3: hacia Bujaraloz, la cabañera con el camino y campos de cultivo al fondo.
4: vista hacia el mojón anterior, con la linde yendo entre la cabañera y el campo.

y formando un angulo de ciento setenta grados a distancia de cientos ochenta y siete metros fue colocado el
5 Quinto mojon en el alto que vierte las aguas al pozo y val de Sananja. Dirigida la visual al anterior y resultando linea recta

Descripción y localización: mojón no encontrado. Ubicación posible en 41º27'23.72"N 0º12'08.85"O (fecha visita: 24/03/2021).

El alto ha sido respetado por las roturaciones mostrando una vegetación estépica degradada con algunas sabinas aisladas; se aprovecha esta monteriza para dejar los despedregamientos.









Fotos: 1: vista aérea de la ubicación del mojón.
2: hacia Pina, el alto donde se ubicó el mojón con acúmulos de piedras.
3: hacia Bujaraloz, al fondo una pequeña val: ¿la Val de Sananja?.
4: vista hacia el mojón anterior, con el alto sin roturar.

a distancia de cuatrocientos treinta metros y formando un angulo de ciento setenta y cinco grados se coloco el

6 Sesto mojon en la cuerda o costado del campo de Sananja que da vista al campo de Don Manuel Rozas, de Bujaraloz. Dirigida la visual al anterior mojon resulto linea recta

Descripción y localización: mojón no encontrado. Ubicación posible en 41º27'36.66"N 0º12'03.76"O (fecha visita: 24/03/2021).

La linde entre los dos términos vuelve a ir entre la cabañera y los campos en un paisaje totalmente plano y monótono.









Fotos: 1: vista aérea de la ubicación del mojón.
2: hacia Pina, campos de cultivo muy extensos.
3: hacia Bujaraloz, la cabañera, el camino de servicio, el sitio donde debía de estar el campo de Sanaja y, más allá, el de D. Manuel Rozas.
4: vista hacia el mojón anterior, con la linde entre el campo y la cabañera.

y formando un angulo de ciento setenta y seis grados a distancia de trescientos cincuenta y ocho metros se coloco el
7 Setimo mojon en lo alto de la cuerda, contiguo a la plana de Agapito Novales de Bujaraloz. Dirigida la visual al anterior y resultando linea recta



Descripción y localización: mojón en piedra caliza localizado en 41º27'48.35"N 0º11'59.49"O; se encuentra en muy buen estado pero caído en el suelo; tiene unas dimensiones de 81x35x20 cm (fecha visita: 24/03/2021).

La cuerda donde se colocó el mojón es una isla cubierta de romeral en buen estado rodeada de campos. El mojon es muy nuevo y parece de reposición puesto en una mojonación diferente.









Fotos: 1: vista aérea de la ubicación del mojón.
2: hacia Pina, la cuerda cubierta por un romeral bien conservado.
3: hacia Bujaraloz, campos de cultivos con granjas de cerdos al fondo en la Plana de Agapito Novales.
4: vista hacia el mojón anterior, con la cuerda y la plana por donde va la linde.

y a distancia de doscientos cuarenta y nueve metros formando un angulo de ciento setenta y un grados, se coloco el
8 Octavo mojon en lo alto de la plana que vierte las aguas a la varella del Sebero y campo de D. Manuel Rozas contiguo a la plana de Leonardo Sena. Se Dirigio la visual al anterior mojon y resulto linea recta

Descripción y localización: mojón no encontrado. Ubicación posible en 41º27'55.02"N 0º11'56.67"O (fecha visita: 24/03/2021).

La linde entre los dos términos vuelve a discurrir por un paisaje totalmente plano y monótono, totalmente cultivado. Las referencias dadas en el documento no son válidas ya que no se aprecia ninguna varella.







Fotos: 1: vista aérea de la ubicación del mojón.
2: hacia Pina, campos de cultivo extensos.
3: hacia Bujaraloz, campos de cultivo con un cerro al fondo rompiendo la monotonía de la planitud.
4: vista hacia el mojón anterior, con la linde entre el campo y la cabañera.

y a una de doscientos ochenta y tres metros formando un angulo de ciento setenta grados se coloco el 9 Nobeno mojon en lo alto de la loma que vierte las aguas al campo de Blas Aguilar. Dirigida la visual al anterior mojon resulto linea recta

Descripción y localización: mojón no encontrado. Ubicación posible en 41º27'55.02"N 0º11'56.67"O (fecha visita: 24/03/2021).

El paisaje es similar al del mojón anterior. La loma citada en el documento ha sido aplanada por los cultivos. Hay una granja de cerdos justo enfrente de donde se ubicó el mojón. Por cierto … se aconseja no aparcar en el solar que hay enfrente de la granja.









Fotos: 1: vista aérea de la ubicación del mojón.
2: hacia Pina, campos de cultivo extensos.
3: hacia Bujaraloz, campos de cultivo y una granja de cerdos donde estaba el campo de Blas Aguilar.
4: vista hacia el mojón anterior, con la linde entre el campo y la cabañera.

y formando un angulo de ciento setenta y cinco grados y a distancia de trescientos cincuenta y seis metros se coloco el 10 Mojon en la plana de Pedro Royo Marques vecino de Bujaraloz y viertelas al acampo de Don Manuel Rozas. Se dirigio la visual al anterior mojon y resultando linea recta,





Descripción y localización: mojón pequeño en piedra de yeso localizado en 41º28'16.41"N 0º11'53.20"O; bien conservado, tiene unas dimensiones de 69x35x11 cm, con la B de Bujaraloz visible e ilegible el lado de Pina por la erosión (fecha visita: 29/03/2021).

El paisaje es similar al del mojón anterior. El Acampo de D. Manuel Rozas es el denominado de la Duleta, en el término de Pina, por el que en 1861 pagaba 1.965 reales de contribución.









Fotos: 1: vista aérea de la ubicación del mojón.
2: hacia Pina, campos de cultivo extensos en el Acampo de D. Manuel Rozas.
3: hacia Bujaraloz, cabañera y la Plana de Pedro Royo.
4: vista hacia el mojón anterior, con la linde entre el campo y la cabañera.

a distancia de ciento treinta metros formando un angulo de ciento cincuenta y siete grados, se coloco el
11 Once mojon en la linde de la plana de Vic en lo alto de la loma. Dirigida la visual al anterior resulto linea recta,

Descripción y localización: mojón no encontrado. Ubicación posible en 41º28'50.53"N 0º11'54.42"O (fecha visita: 29/03/2021).

El paisaje sigue siendo similar al de los mojones anteriores. La loma citada en el documento ha sido aplanada por los cultivos.







Fotos: 1: vista aérea de la ubicación del mojón.
2: hacia Pina, campos de cultivo extensos.
3: hacia Bujaraloz, cabañera y campos de cultivo en la Plana de Vic.
4: vista hacia el mojón anterior, con la linde entre el campo y la cabañera.

y a distancia de doscientos veinte metros y angulo de ciento setenta y cuatro grados, fue colocado el 12 Mojon doce en el centro de la val del Arnal procsimo al campo de D. Manuel Rozas de Bujaraloz. Dirigida la visual al anterior mojon y resultando linea recta

Descripción y localización: mojón no encontrado. Ubicación posible en 41º28'27.59"N 0º11'55.89"O (fecha visita: 29/03/2021).

El paisaje sigue siendo el de una plana completamente cultivada. Se aprecia que el mojón estaba en el centro de una val ancha y con poca pendiente.









Fotos: 1: vista aérea de la ubicación del mojón.
2: hacia Pina, campos de cultivo con las sabinas de la Retuerta muy al fondo.
3: hacia Bujaraloz, cabañera y campos de cultivo.
4: vista hacia el mojón anterior, con la linde entre el campo y la cabañera en el centro de la Val de Arnal.

formando un angulo de ciento setenta y tres grados a distancia de ciento veinte y tres metros se co-loco el
13 Mojon trece en el ribazo de la agüera que conduce las aguas al campo de D. Manuel Rozas. Se dirigio la bisual al anterior mojon y resulto linea recta

Descripción y localización: mojón no encontrado. Ubicación posible en 41º28'27.59"N 0º11'55.89''O (fecha visita: 29/03/2021).

Paisaje similar al de los mojones anteriores. Por la pendiente del terreno la agüera debía de llevar el agua a un campo de Manuel Rozas situado en Bujaraloz. Hoy la agüera no existe y el campo se tendrá que regar solo con la lluvia que le caiga encima. En el mojón había un macho de collalba rubia recién llegado de sus zonas de invernada.









Fotos: 1: vista aérea de la ubicación del mojón.
2: hacia Pina, campos de cultivo con las sabinas de la Retuerta muy al fondo.
3: hacia Bujaraloz, cabañera y campos de cultivo.
4: vista hacia el mojón anterior, con la linde entre el campo y la cabañera.

a distancia de trescientos metros y formando un angulo de ciento setenta y cinco grados se coloco el
14 Mojon catorce en la plana que vierte las aguas a la bal de Arnal procsimo a la plana de Vernardino Lacruz de Bujaraloz y este con el anterior atraviesa el camino de Gelsa a Bujaraloz. Se dirigio la bisual al anterior mojon y resulto linea recta.





Descripción y localización: mojón en piedra de yeso localizado en 41º28'40.38"N 0º12'01.69"O; bien conservado, tiene unas dimensiones de 115x41x12 cm (fecha visita: 29/03/2021).

El camino de Gelsa a Bujaraloz no se ha movido y está en uso. El terreno es muy llano y de ahí que se utilicen las planas como referencia en el documento. En Bujaraloz hay un campo yermo cubierto con sisallo, ontina y otras planas nitrófilas.









Fotos: 1: vista aérea de la ubicación del mojón.
2: hacia Pina, campos de cultivo extensos con el camino de Gelsa a Bujaraloz al fondo.
3: hacia Bujaraloz, un campo yermo con vegetación nitrófila.
4: vista hacia el mojón anterior, con la linde entre el campo y la cabañera.

Formando un angulo de ciento sesenta y un grados y a distancia de doscientos treinta y siete metros setenta centímetros se coloco el
15 Quince mojon en el alto de la cuerda que vierte las aguas a val de la Duleta contiguo al campo de Ignacio Villagrasa. Dirigida la visual al anterior resulto linea recta,





Descripción y localización: mojón en piedra de yeso localizado en 41º28'46.77"N 0º12'07.20"O; bien conservado, si acaso un poco ladeado, tiene unas dimensiones de 90x44x10 cm (fecha visita: 29/03/2021).

Sigue habiendo un relieve plano. La Val de la Duleta pertenece al término de Pina y el campo de Ignacio Villagrasa estaba en Bujaraloz, ya que no es contribuyente en el amillaramiento de 1861; por el texto se deduce que este campo estaba junto al mojón. En Bujaraloz sigue el campo yermo con vegetación nitrófila.









Fotos: 1: vista aérea de la ubicación del mojón.
2: hacia Pina, campos de cultivo extensos.
3: hacia Bujaraloz, la cabañera y un campo yermo con vegetación nitrófila.
4: vista hacia el mojón anterior, con la linde entre el campo y la cabañera.

a una distancia de trescientos diez metros y formando un angulo de ciento setenta y ocho grados se coloco el
16 Mojon diez y seis en el costado que vierte las aguas al campo de Don Manuel Rozas en val de la Duleta. Se dirigio la visual al anterior mojon y resulto linea recta.





Descripción y localización: mojón en piedra de yeso localizado en 41º28'55.17"N 0º12'14.43"O; bien conservado, tiene unas dimensiones de 115x38x10 cm (fecha visita: 29/03/2021).

La cabañera ha sido reducida en este punto al camino y a unos pocos metros de vegetación natural. D. Manuel Rozas contribuye en Pina por una dehesa en Val de la Duleta, que son pastos, pero no por campos por lo que el citado en el documento debía de estar oculto al fisco o haber sido roturado con posterioridad a 1861.









Fotos: 1: vista aérea de la ubicación del mojón.
2: hacia Pina, campos de cultivo extensos donde estaba el de Manuel Rozas.
3: hacia Bujaraloz, el camino y campos de cultivo.
4: vista hacia el mojón anterior, con la linde entre el campo y la cabañera; hay una sabina al fondo.

A distancia de trescientos veinte y tres metros y formando un angulo de ciento cincuenta y nueve grados se coloco el
17 Mojon diez y siete en lo alto del cerrete que divide las aguas del campo de Bernardino Lacruz y val de la Duleta. Dirigida la visual al anterior mojon resulto linea recta





Descripción y localización: mojón en piedra de yeso localizado en 41º29’01.57”N 0º12’25.48”O; bien conservado, aunque algo inclinado, tiene unas dimensiones de 117x38x13 cm (fecha visita: 29/03/2021).

El paisaje va a cambiar a partir de este mojón y la linde discurre por las cimas de una cadena de cerros. La vegetación va a ser la propia de las comunidades gipsófilas: romeral abierto en suelos esqueléticos y albata con sisallo en suelos más profundos.









Fotos: 1: vista aérea de la ubicación del mojón.
2: hacia Pina, romeral en el cerro con la Val de la Duleta al fondo.
3: hacia Bujaraloz, el campo que fue de Bernardino Lacruz.
4: vista hacia el mojón anterior, con romeral en la cima del cerrete donde se ubicó el mojón.

y a una distancia de doscientos setenta metros formando angulo de ciento setenta grados se coloco el
18 Mojon diez y ocho en lo alto del cerro que vierte las aguas a la varella de Bernardino Lacruz y val de la Duleta. Se dirigio la visual al anterior mojon y resulto linea recta





Descripción y localización: mojón en piedra de yeso localizado en 41º29'05.68"N 0º12'35.89"O; bien conservado, tiene unas dimensiones de 109x39x9 cm (fecha visita: 29/03/2021).

El paisaje es similar al del mojón anterior. Hacia Bujaraloz el relieve es plano y no se aprecia la varella a la que Bernardino Lacruz daba nombre.









Fotos: 1: vista aérea de la ubicación del mojón.
2: hacia Pina, romeral en el cerro con la Val de la Duleta al fondo.
3: hacia Bujaraloz, campos de cultivo, con un mas, hacia la Varella de Bernardino Lacruz.
4: vista hacia el mojón anterior, con romeral en la cuerda por donde va la linde.

formando un angulo de ciento setenta y cuatro grados y a una distancia de trescientos diez metros se coloco el 19 Mojon diez y nueve en el morron que da vista a la paridera de Don Manuel Rozas procsimo a la carretera. Dirigida la visual al anterior resulto linea recta





Descripción y localización: mojón en piedra de yeso localizado en 41º29'09.67"N 0º12'48.21"O; es un mojón muy alto que muestra cierta inclinación, tiene unas dimensiones de 126x39x12 cm (fecha visita: 29/03/2021).

El paisaje es similar al de los mojones anteriores. El camino citado sigue en el mismo lugar llevando al actualmente llamado Corral de las Yeguas (¿la paridera de Manuel Rozas?), que está semirruinosa y es visible desde el mojón. En 1861 no paga contribución por ninguna paridera en Pina.









Fotos: 1: vista aérea de la ubicación del mojón.
2: hacia Pina, Val de la Duleta y el Corral de las Yeguas al fondo con el camino de acceso.
3: hacia Bujaraloz, paisaje en mosaico con cultivos y cerros cubiertos de romeral.
4: vista hacia el mojón anterior, con romeral y el cerro al fondo donde está ubicado.

y a una distancia de doscientos cinco metros formando un angulo de ciento setenta y siete grados se coloco el 20 Mojon veinte en el cerro inmediato al corral de Pascual Lacruz aguas vertientes a val de la Duleta. Se dirigio la visual al anterior y resulto linea recta.





Descripción y localización: mojón en piedra de yeso localizado en 41º29'12.52"N 0º12'56.50"O; muy bien conservado, aunque ha perdido las letras de los términos, tiene unas dimensiones de 108x39x12 cm (fecha visita: 29/03/2021).

El paisaje es similar al de los mojones anteriores. El corral de las Yeguas, que se ve desde este punto, no está inmediato lo que confirma que es el de Manuel Rozas, estando el de Pascual Lacruz, vecino de Bujaraloz, desaparecido.









Fotos: 1: vista aérea de la ubicación del mojón.
2: hacia Pina, Val de la Duleta y el Corral de las Yeguas.
3: hacia Bujaraloz, romeral, campos de cultivo donde estaba el corral de Pascual Lacruz y La Almolda al fondo.
4: vista hacia el mojón anterior, con romeral y el morrón donde está ubicado al fondo.

A distancia de ciento sesenta metros y formando angulo de ciento setenta y siete grados se coloco el
21 Mojon veinte y uno en el puntarron que vierte las aguas al campo de Don Mariano Gros y val de la Duleta procsimo al corral de Pascual Lacruz. Dirigida la visual al anterior resulto linea recta





Descripción y localización: mojón en piedra de yeso localizado en 41º29'14.70"N 0º13'03.10"O; bien conservado con la P de Pina legible y la B solo adivinándose; tiene unas dimensiones de 117x40x14 cm (fecha visita: 29/03/2021).

La linde sigue yendo por la cima de los cerros, cubiertas con una formación de romero, con alguna aliaga en flor, bien desarrollada. Efectivamente, el corral de Pascual Lacruz está desaparecido. D. Mariano Gros era propietario de tres dehesas en La Retuerta (Val de la Dula, Val de Tejedores y Val de la Cierva) pero, en 1861, no pagaba contribución por campos en Pina por lo que el citado en el documento o estaba en el término de Bujaraloz o, si en el de Pina, estaba oculto al fisco.









Fotos: 1: vista aérea de la ubicación del mojón.
2: hacia Pina, Val de la Duleta.
3: hacia Bujaraloz, campos de cultivo con algún almendro solitario.
4: vista hacia el mojón anterior, con romeral, aliagas en flor y algunas sabinas dispersas.

y a distancia de ciento setenta y nueve metros formando un angulo de ciento sesenta y nueve grados se coloco el 22 Mojon veinte y dos en la cuerda que vierte las aguas a val de la Duleta contiguo al campo de Lamberto Abances de Bujaraloz. Se dirigio la visual al anterior mojon y resultando linea recta,





Descripción y localización: mojón en piedra de yeso localizado en 41º29'17.98"N 0º13'09.50"O; bien conservado, es de pequeño tamaño con la P adivinándose y la B borrada; tiene unas dimensiones de 83x39x15 cm (fecha visita: 29/03/2021).

El paisaje es similar al de los mojones anteriores. La Val de la Duleta sigue cultivada, lo mismo que las planas del término de Bujaraloz. El campo de Lamberto Abances estaba en Bujaraloz ya que no consta como contribuyente forastero en Pina.









Fotos: 1: vista aérea de la ubicación del mojón.
2: hacia Pina, Val de la Duleta y sabinas al fondo.
3: hacia Bujaraloz, campos de cultivo donde estaba el de Lamberto Abances con algunos almendros al fondo.
4: vista hacia el mojón anterior, con formación de sisallo y albata.

a una distancia de doscientos cuarenta y dos metros y formando angulo de ciento setenta grados se coloco el 23 Mojon veinte y tres en lo alto de la cuerda que vierte las aguas a val de la Duleta al fin de dicha val. Dirigida la visual al anterior resulto linea recta





Descripción y localización: mojón en piedra de yeso localizado en 41º29'21.23"N 0º13'19.04"O; bien conservado, está semicubierto por piedras sacadas de los campos conservando la P legible y la B borrada; tiene unas dimensiones de 99x36x12 cm (fecha visita: 29/03/2021).

Hacia Pina, después de la Val de la Duleta, se ve una formación adehesada de sabinas vegetando entre los campos; hacia Bujaraloz el suelo deja de ser tan plano intercalándose pequeños cerros con vegetación natural, lo que le da más diversidad a ese paisaje. Hay muchos escombros de piedras en esta parte de la mojonación.









Fotos: 1: vista aérea de la ubicación del mojón.
2: hacia Pina, Val de la Duleta y sabinar adehesado al fondo.
3: hacia Bujaraloz, romeral con muchos acúmulos de piedras en la monteriza.
4: vista hacia el mojón anterior, con formación de romero, sisallo y albata.

y a distancia de ciento veinte metros formando un angulo de ciento setenta y tres grados se coloco el
24 Mojon veinte y cuatro en lo alto de la misma cuerda que da vertientes al acampo de Don Manuel Rozas y val de Don Mariano Gros. Se dirigio la visual al anterior y resulto linea recta





Descripción y localización: mojón en piedra de yeso localizado en 41º29'22.05"N 0º13'23.60"O; bien conservado, tiene unas dimensiones de 115x37x62 cm (fecha visita: 29/03/2021).

Paisaje similar al del mojón anterior; si acaso con más monteriza en el monte de Bujaraloz. El Acampo de Manuel Rozas es, ya nombrado en el mojón nº 10, el de Duleta. La Val de Mariano Gros estaba en Pina por comenzar aquí su Acampo Val de la Dula; hacia Bujaraloz estaba la Val de San Jorge.









Fotos: 1: vista aérea de la ubicación del mojón.
2: hacia Pina, los Acampos de la Val de la Dula y Duleta.
3: hacia Bujaraloz, zona extensa de vegetación natural con la Val y la ermita de San Jorge ya visible a la izquierda de la foto.
4: vista hacia el mojón anterior, con romeral sobre yesos.

a una distancia de cuatrocientos diez y ocho metros cuarenta centimetros y formando un angulo de ciento setenta y seis grados se coloco el
25 Mojon veinte y cinco en la cuerda frente a la hermita de San Jorge. Dirigida la visual al anterior resulto linea recta.



Descripción y localización: mojón en piedra de yeso localizado en 41º29'25.99"N 0º13'41.14"O; queda solo la base de 14 cm de alto (fecha visita: 29/03/2021).

Paisaje similar al de los mojones anteriores; hacia Pina hay una buena muestra de sabinar adehesado. La ermita de San Jorge, en Bujaraloz, está perfectamente visible.









Fotos: 1: vista aérea de la ubicación del mojón.
2: hacia Pina, campos y sabinar adehesado.
3: hacia Bujaraloz, romeral con un campo y la ermita de San Jorge ubicada en un cerro pequeño.
4: vista hacia el mojón anterior, con romeral sobre yesos.





A la distancia de trescientos cincuenta metros y formando un angulo de ciento setenta y nueve grados se coloco el
26 Mojon veinte y seis en el alto de la cuerda que vierte las aguas a val de Sn Jorge y val de la Dula. Dirigida la visual al anterior y resultando linea recta

Descripción y localización: mojón en piedra de yeso localizado en 41º29'28.96"N 0º13'55.79"O; muy bien conservado, tiene unas dimensiones de 120x38x12 cm (fecha visita: 29/03/2021).

La linde sigue yendo por la cima de la cadena de cerros, en un paisaje similar al de los mojones anteriores. La Val de la Dula formaba parte del Acampo de la Dula, propiedad del vecino de Bujaraloz D. Mariano Gros, por el que pagaba 1.875 reales de contribución.









Fotos: 1: vista aérea de la ubicación del mojón.
2: hacia Pina, campos y sabinar adehesado en la Val de la Dula.
3: hacia Bujaraloz, un mosaico de campos y pequeños rodales de vegetación natural en la Val de San Jorge.
4: vista hacia el mojón anterior, con romeral sobre yesos.

a distancia de doscientos ochenta y siete metros formando angulo de ciento setenta y cuatro grados se coloco el 27 Mojon veinte y siete en lo alto del morron que se reunen las aguas en la parte baja del referido morron de las vales de Sn Jorge y val de la Adula. Se dirigio la visual al anterior y resulto linea recta





Descripción y localización: mojón en piedra de yeso localizado en 41º29'32.41"N 0º14'07.04"O; muy bien conservado, mantiene intacta la P hacia Pina enmarcada en un cuadrado estando la B de Bujaraloz borrada por la erosión; tiene unas dimensiones de 109x41x12 cm (fecha visita: 29/03/2021).

La cuerda por la que ha venido discurriendo la linde entre los dos términos acaba en este mojón, bajando desde ahora a una zona llana.









Fotos: 1: vista aérea de la ubicación del mojón.
2: hacia Pina, campos en la Val de la Dula.
3: hacia Bujaraloz, la Val de San Jorge.
4: vista hacia el mojón anterior, con romeral sobre yesos.

y a distancia de cuarenta y siete metros formando angulo de ciento setenta y cinco grados se coloco el
28 Mojon veinte y ocho en el angulo del paso de la varella a Sn Jorge aguas vertientes a val de la Adula. Dirigida la visual al anterior resulto linea recta





Descripción y localización: mojón en piedra de yeso localizado en 41º29'32.98"N 0º14'09.23"O; bien conservado aunque con algo de inclinación; tiene unas dimensiones de 90x40x11 cm (fecha visita: 29/03/2021).

Mojón muy cercano ubicado a los pies del cerro, en el sitio donde se encuentran, tal y como indica el documento, la Val de la Dula y la de San Jorge. Comienza aquí una extensión kilométrica, paralela a la carretera N-II, de suelos salinizados cubiertos por soseras.









Fotos: 1: vista aérea de la ubicación del mojón.
2: hacia Pina, saladar en primer término y la Val de la Dula.
3: hacia Bujaraloz, la Val de San Jorge.
4: vista hacia el mojón anterior, con el cerro donde se halla ubicado.

y a la distancia de setenta y nueve metros formando angulo de ciento veinte y nueve grados se coloco el mojon veinte
29 y nueve ultimo de esta mojonacion y primero con la jurisdicion de La Almolda pues que divide las tres huegas de Pina Bujaraloz y La Almolda



Descripción y localización: son tres mojones en piedra de yeso localizados en 41º29'35.08"N 0º14'10.71"O; todos deteriorados, el que mira hacia Bujaraloz tiene unas dimensiones de 67x40x14 cm; del que mira hacia Pina queda solo la base de 23 cm; el que mira hacia la Almolda tiene unas dimensiones de 30x42x18 cm (fecha visita: 29/03/2021).

Situados cerca de la carretera N-II, están rodeados de vegetación halófila, principalmente sosa fina, en unos suelos que se han salinizado por falta de drenaje.









Fotos: 1: vista aérea de la ubicación del mojón.
2: hacia Pina, saladar en primer término y la Val de la Dula.
3: hacia Bujaraloz, saladar y la Val de San Jorge.
4: hacia La Almolda, saladar y la cercana N-II.

Las referidas comisiones daron por terminada la operacion de deslinde de ambas jurisdiciones y estendieron y firmaron esta acta por triplicado para archivar un egemplar en el de cada Ayuntamiento y para remitir el otro a la superioridad segun lo prevenido en Decreto de veintey tres de Diciembre de mil ochocientos setenta de que yo el Secretario Interino certifico

(firman el documento Ventura Laga, Serapio Gómez, Francisco Pes, Francisco Hijar Falcon, Domingo Delcazo, que firma por el Sor concejal Don Gregorio Taure y el perito práctico que no saben, y Anselmo Usón, que firma por Isidro Escartin y los peritos prácticos Angel Lorda y Martín Arcal, que no saben)



DESLINDE CON LA ALMOLDA



Iglesia de Nuestra Señora de la Purificación (La Almolda)

LA ALMOLDA

En el punto denominado las tres huegas que dividen los terminos jurisdicionales de Bujaraloz La Almolda y Pina en la jurisdicion de esta ultima a diez de Marzo de mil ochocientos setenta y dos se reunieron las comisiones de deslinde de Pina y La Almolda compuestas la primera del segundo Teniente de Alcalde Don Ventura Laga de los Concejales Don Serapio Gomez Don Francisco Pes y Don Gregorio Taure con el secretario interino del Ayuntamiento Don Domingo Delcazo el perito agronomo nombrado por dicha corporacion Don Francisco Hijar y Falcon y del perito practico D. Jose Pes; y la segunda del Alcalde primero Don Salvador Peralta del regidor Sindico Don Gregorio Samper del concejal Don Paulino Olona de los peritos practicos Valtasar Salaver y Manuel Camparola y del Secretario interino del Ayuntamiento Don Pedro Solan para practicar las operaciones de que luego se hara mencion

Enterados los concurrentes de que la conbocatoria tenia por obgeto practicar el deslinde del termino jurisdicional de Pina y La Almolda segun lo mandado en Decreto de veinte y tres de Diciembre de mil ochocientos setenta para cuya operacion se tubo presente la posesion de hecho por ambas poblaciones y los datos suministrados por los respectivos Ayuntamientos, se coloco el

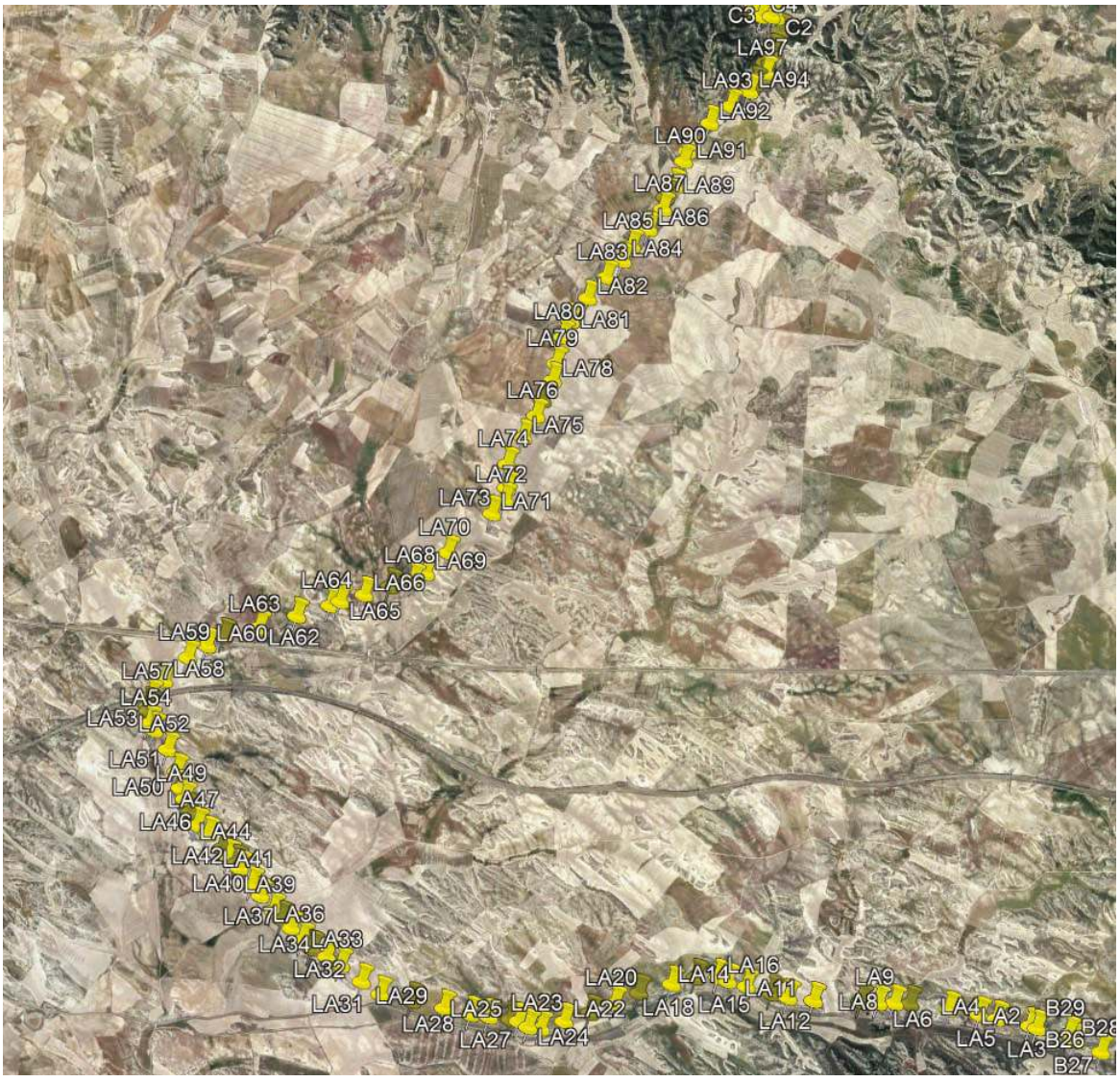

Vista aérea de la mojonación con La Almolda



1 Mojon primero en el punto denominado las tres huegas de Bujaraloz, La Almolda y Pina, donde termina la jurisdicion del primero de dichos tres pueblos y principia la de La Almolda. Dirigida la visual al mojon veinte y ocho del deslinde verificado para Bujaraloz allandose este primer mojon contiguo a la cabañera que linda con la carretera real de Zaragoza a Barcelona en la bal de San Jorge resulto linea recta

Descripción y localización: son tres mojones en piedra de yeso localizados en 41º29'35.08"N 0º14'10.71"O; todos deteriorados, el que mira hacia Bujaraloz tiene unas dimensiones de 67x40x14 cm; del que mira hacia Pina queda solo la base de 23 cm; el que mira hacia la Almolda tiene unas dimensiones de 30x42x18 cm (fecha visita: 29/03/2021).

Situados cerca de la carretera N-II, están rodeados de vegetación halófila, principalmente sosa fina, en unos suelos que se han salinizado por falta de drenaje.









Fotos: 1: vista aérea de la ubicación del mojón.
2: hacia Pina, saladar en primer término y la Val de la Dula.
3: hacia Bujaraloz, saladar y la Val de San Jorge con la ermita al fondo.
4: hacia La Almolda, saladar y la cercana N-II.

2 Mojon segundo en el puntarron que vierte las aguas a la cabañera que desde el anterior penetra en el monte de Pina. Se dirigio La visual al anterior mojon y resultando linea recta,





Descripción y localización: mojón en piedra de yeso localizado en 41º29'36.95"N 0º14'25.42"O; está partido con unas dimensiones de 57x42x17 cm (fecha visita: 06/04/2021).

Efectivamente el mojón se encuentra en el borde de un cerro pequeño. En Pina, la cabañera está cubierta de albardinar en el canto y saladar de sosa fina, con algunas tamarices, en el centro. Es un matorral espeso y no hay rastro de paso de ganados.









Fotos: 1: vista aérea de la ubicación del mojón.
2: hacia Pina, saladar con algunas tamarices y el sabinar de Retuerta al fondo.
3: hacia La Almolda, romeral en el cerro y la N-II.
4: vista hacia el mojón anterior, con albardinar y saladar cubriendo las zonas bajas; romeral sobre yeso en el cerro.

y a distancia de ochenta metros, y formando angulo de ciento setenta y cinco grados, se coloco el 3 Mojon tercero en el morron procsimo a la carretera y vierte sus aguas a la cabañera. Se dirigio la visual al anterior mojon y resulto linea recta.

Descripción y localización: mojón no encontrado. Ubicación posible en 41º29'37.77"N 0º14'28.64"O (fecha visita: 06/04/2021).

El suelo en el morrón está muy alterado por el soterramiento de algún cable telefónico o eléctrico que seguramente propició su desaparición. El paisaje es similar al del mojón anterior.









Fotos: 1: vista aérea de la ubicación del mojón.
2: hacia Pina, cima del morrón con el saladar y el sabinar al fondo.
3: hacia La Almolda, suelos alterados del morrón, la N-II y campos de cultivo al fondo con cerros pequeños intercalados.
4: vista hacia el mojón anterior, con el cerro donde se ubica al fondo.

A distancia de trescientos sesenta metros y formando angulo de ciento setenta y seis grados, se coloco el
4 Mojon cuatro contiguo a la carretera y cabañera. Dirigida la visual al anterior resulto linea recta

Descripción y localización: mojón no encontrado. Ubicación posible en 41º29'40.15"N 0º14'44.01"O (fecha visita: 06/04/2021).

La linde entre los términos baja a una zona llana donde no ha sido posible encontrar los mojones, seguramente eliminados por la carretera al ensancharse si estaban cerca de ella. En cualquier caso, si queda alguna base, la vegetación es tan espesa que puede estar ocultándola.









Fotos: 1: vista aérea de la ubicación del mojón.
2: hacia Pina, la cabañera salinizada y el sabinar al fondo.
3: hacia La Almolda, osagras y una tamariz en la orilla de la carretera con cerros yesosos al fondo.
4: vista hacia el mojón anterior, con saladar con osagra y sosa fina y la "herida" en el suelo dejada por el soterramiento de algún cable.

y distancia de ciento noventa y dos metros formando un angulo de ciento setenta y ocho grados, se coloco el
5 Quinto mojon en la val de San Jorge procsimo a la carretera Real. Se dirigio la visual al anterior y resultando linea recta

Descripción y localización: mojón no encontrado. Ubicación posible en 41º29'41.42"N 0º14'52.11"O (fecha visita: 06/04/2021).

El paisaje es similar al del mojón anterior.









Fotos: 1: vista aérea de la ubicación del mojón.
2: hacia Pina, la cabañera cubierta aquí por sisallar.
3: hacia La Almolda, osagras en la orilla de la carretera y campos con alguna sabina al fondo.
4: vista hacia el mojón anterior, con saladar con osagra y la "herida" en el suelo dejada por el soterramiento de algún cable.

a distancia de trescientos treinta y nueve metros formando un angulo de ciento setenta y cinco grados se coloco el

6 Mojon sesto contiguo al camino Real vereda que pasa de La Almolda a Sastago y val de la balsa de la sabina. Dirigida la visual al anterior mojon resulto linea recta

Descripción y localización: mojón no encontrado. Ubicación posible en 41º29'43.35"N 0º15'06.36"O (fecha visita: 06/04/2021).

El paisaje es similar al del mojón anterior, con la cabañera cubierta de sisallar. El camino de La Almolda a Sástago va ahora en este tramo por la orilla opuesta de la cabañera; si embargo el citado en el documento yendo junto a la carretera se adivina en su emplazamiento original por estar aún marcadas en la vegetación las dos rodadas que dejaban las ruedas de los vehículos.









Fotos: 1: vista aérea de la ubicación del mojón.
2: hacia Pina, la cabañera cubierta por sisallar y sabinas al fondo.
3: hacia La Almolda, osagras en la orilla de la carretera y campos con cerros al fondo.
4: vista hacia el mojón anterior, con osagras y sisallar; en primer plano se aprecia una rodada de la antigua vereda de La Almolda a Sástago.

y a distancia de cuatrocientos veinte y cinco metros formando angulo de ciento ochenta grados se coloco el

7 Mojon setimo procsimo a la carretera Real y al baden que vienen las aguas del campo de Eusebio Oliban de val de Barrancos de la Almolda. Se dirigio la visual al anterior y resulto linea recta.

Descripción y localización: mojón no encontrado. Ubicación posible en 41º29'45.22"N 0º15'24.44"O (fecha visita: 06/04/2021).

El lugar está muy transformado por la entrada de un camino a la N-II. Si bien muy aplanado se aprecia el badén que hay en la carretera por conectar con la Val de Barrancos.









Fotos: 1: vista aérea de la ubicación del mojón.
2: hacia Pina, la cabañera y camino que conecta con la carretera.
3: hacia La Almolda, la carretera y Val de Barrancos con el campo que fue de Eusebio Olivan al fondo.
4: vista hacia el mojón anterior, con osagras y sisallar.

A distancia de ciento sesenta metros y formando angulo de ciento setenta y un grados se coloco el 8 Mojon ocho en la cuerda que vierte las aguas a la val de la valsa de la Sabina procsimo a la carretera Real y dirigida la visual al anterior resulto linea recta.

Descripción y localización: mojón no encontrado. Ubicación posible en 41º29'45.41"N 0º15'31.59"O (fecha visita: 06/04/2021).

Se está en la gasolinera del Ciervo, por lo que todo está muy transformado









Fotos: 1: vista aérea de la ubicación del mojón.
2: hacia Pina, instalaciones de la gasolinera del Ciervo.
3: hacia La Almolda, pinos plantados en la orilla de la carretera N-II.
4: vista hacia el mojón anterior, con una explanada para aparcar vehículos junto a la gasolinera.

A distancia de ciento setenta y seis metros y formando angulo de ciento setenta y cinco grados se coloco el
9 Mojon nueve en lo alto de la cuerda que vierte las aguas a la balsa de la Sabina procsimo a la carretera Real y dicha balsa y dirigida la visual al anterior mojon resulto linea recta.

Descripción y localización: mojón no encontrado. Ubicación posible en 41º29'45.53"N 0º15'39.09"O (fecha visita: 06/04/2021).

Se está en los aparcamientos del Hotel del Ciervo, por lo que todo está muy transformado.









Fotos: 1: vista aérea de la ubicación del mojón.
2: hacia Pina, aparcamiento del Hotel del Ciervo, cerrado desde hace unos años.
3: hacia La Almolda, la gasolinera situada en la otra orilla de la carretera.
4: vista hacia el mojón anterior, con las instalaciones del Hotel y gasolinera del Ciervo.

A distancia de ciento ochenta y ocho metros y formando un angulo de ciento setenta y dos grados se coloco el
10 Mojon diez procsimo a la carretera Real, balsa de la sabina y campo llamado de Puletes, y dirigida la visual al anterior resulto linea recta.

Descripción y localización: mojón no encontrado. Ubicación posible en 41º29'45.92"N 0º15'47.15"O (fecha visita: 06/04/2021).

La Balsa de la Sabina puede reconocerse sin dificultad, si bien ya no guarda agua y está toda cubierta por sisallar. Era una balsa grande con unos 130 m de diámetro. En el borde se puede ver un camino delimitado por piedras hincadas que se colocó al construirse el Hotel del Ciervo con el fin de servir de paseo para los clientes, por lo que es de suponer que en los años 50 del pasado siglo debía de recoger agua todavía.









Fotos: 1: vista aérea de la ubicación del mojón.
2: hacia Pina, Balsa de la Sabina cubierta de sisallar; llega hasta la sabina aislada que se ve al fondo.
3: hacia La Almolda, la carretera y campos con alguna sabina aislada.
4: restos del paseo que circunvalaba la Balsa de la Sabina construido en los años 50.

A distancia de quinientos diez metros y formando un angulo de ciento setenta y siete grados se coloco el
11 Mojon once en la agüera llamada de Puletes procsimo a la carretera Real y campo del mismo, y dirigida la visual al anterior resulto linea recta.

Descripción y localización: mojón no encontrado. Ubicación posible en 41º29'46.30"N 0º16'09.14"O (fecha visita: 06/04/2021).

La agüera no existe. La linde entre los términos va a ir por una marguin entre dos campos que está cubierta por un sisallar muy espeso que puede estar ocultando la base del mojón, si es que existe.









Fotos: 1: vista aérea de la ubicación del mojón.
2: hacia Pina, el campo del Puletes en primer término y el sabinar de Retuerta al fondo.
3: hacia La Almolda, un campo, la carretera y cerros yesosos al fondo.
4: vista hacia el mojón anterior, con la marguin que separa los términos y unos olmos naturalizados en la orilla de la carretera.

A distancia de doscientos setenta y seis metros, formando angulo de ciento setenta y cuatro grados se coloco el
12 Mojon doce en el ribazo de la aguera de Rafael Olona y campo llamado de Puletes y dirigida la visual al anterior resulto linea recta,





Descripción y localización: mojón en piedra de yeso localizado en 41º29'47.46"N 0º16'20.92"O; está bastante deteriorado y partido, con unas dimensiones de 52x40x16 cm (fecha visita: 07/04/2021).

El paisaje es similar al del mojón anterior con la división entre los términos yendo por la linde entre dos campos. El campo del Puletes estaba en el término de Pina pero al ser un apodo no se ha podido averiguar el nombre del propietario. El campo de Rafael Olona, en La Almolda, no llegaba hasta este punto en la fecha del documento.









Fotos: 1: vista aérea de la ubicación del mojón.
2: hacia Pina, el campo que fue del Puletes en primer término y el sabinar de Retuerta al fondo.
3: hacia La Almolda, un campo, la carretera y cerros yesosos al fondo.
4: vista hacia el mojón anterior, con la marguin que separa los términos.

a distancia de ciento ochenta y nueve metros y formando angulo de ciento setenta y dos grados se coloco el
13 Mojon trece en el linde del campo de Rafael Olona y el llamado de Puletes procsimo a la casilla de la Mezquita. Dirigida la visual al anterior resulto linea recta.



Descripción y localización: mojón en piedra de yeso localizado en 41º29'48.53"N 0º16'28.60"O; está caído con unas dimensiones de 80x30x14 cm (fecha visita: 07/04/2021).

La linde entre los dos campos no se ha movido. Una marguin marca hoy el lugar donde comenzaba el campo de Rafael Olona, en La Almolda, que se ha ampliado en dirección hacia el Ciervo. La casilla de los camineros está en el mismo lugar, si bien ahora hecha con material moderno.









Fotos: 1: vista aérea de la ubicación del mojón.
2: hacia Pina, el campo que fue del Puletes en primer término y sabinas dispersas al fondo.
3: hacia La Almolda, el campo que fue de Rafael Olona y cerros yesosos al fondo.
4: vista hacia el mojón anterior, con la marguin que separa los términos y la casilla de la Mezquita junto a la carretera.

A distancia de doscientos ochenta y cinco metros y linea recta tambien se coloco el
14 Mojon catorce en la margen divisoria de los campos de Rafael Olona y del Llamado Puletes y dirigida la visual al anterior resulto linea recta

Descripción y localización: mojón no encontrado. Ubicación posible en 41º29'51.16"N 0º16'40.35"O (fecha visita: 07/04/2021).

Paisaje similar al de los mojones anteriores. No sé la feracidad que podrían tener los campos del Puletes y Rafael Olona en 1872, pero hoy son suelos salinizados que nos parece de nulo rendimiento agrícola.









Fotos: 1: vista aérea de la ubicación del mojón.
2: hacia Pina, el campo que fue del Puletes en primer término y cerros con sabinas al fondo.
3: hacia La Almolda, el campo que fue de Rafael Olona, donde no crece ni la hierba.
4: vista hacia el mojón anterior, con la marguin que separa los términos y los campos que fueron del Puletes y Rafael Olona.

a distancia de doscientos ocho metros y linea recta tambien se coloco el
15 Mojon quince en la cuerda que vierte las aguas al campo de Rafael Olona dando vista por la parte del (N.) y dirigida la visual al anterior resulto linea recta.

Descripción y localización: mojón no encontrado. Ubicación posible en 41º29'52.92"N 0º16'49.02"O (fecha visita: 07/04/2021).

La linde entre los dos término deja la marguin que separa los campos para ir por la base de un cerro no muy elevado con sabinas dispersas y bastante jóvenes. El camino que lleva a Bujaraloz no estaba ahí en tiempos del documento, ya que no se cita, y el campo de Rafael Olona estaba más alejado del mojón.









Fotos: 1: vista aérea de la ubicación del mojón.
2: hacia Pina, un cerro suave con sabinas juveniles.
3: hacia La Almolda, el campo que fue de Rafael Olona con la carretera al fondo.
4: vista hacia el mojón anterior, con la marguin que ha separado los términos hasta este momento.

Formando un angulo de ciento setenta y un grados y a distancia de ciento cinco metros se coloco el
16 Mojon diez y seis en la misma cuerda que vierte las aguas al campo de Rafael Olona dando vista al corral del mismo y dirigida la visual al anterior resulto linea recta.



Descripción y localización: mojón en piedra de yeso localizado en 41º29'54.23"N 0º16'53.61"O; queda solo la base muy deteriorada (fecha visita: 07/04/2021).

La linde sigue por la base de la monteriza que muestra una cubierta de lastonar-albardinar en la pendiente y romeral en la cima. La paridera de Rafael Olona, hoy en ruinas, es visible sobre un cerro al otro lado de la carretera.









Fotos: 1: vista aérea de la ubicación del mojón.
2: hacia Pina, un cerro suave con lastonar-albardinar en la pendiente.
3: hacia La Almolda, el campo que fue de Rafael Olona con su paridera al fondo.
4: vista hacia el mojón anterior, con la monteriza por donde va la linde.

formando un angulo de ciento cincuenta y cinco grados y a distancia de doscientos cuarenta y dos metros se coloco el
17 Mojon diez y siete en lo alto de la cuerda que vierte las aguas al campo de Rafael Olona y dirigida la visual al anterior resulto linea recta.

Descripción y localización: mojón no encontrado. Ubicación posible en 41º29'54.09"N 0º17'04.05"O (fecha visita: 07/04/2021).

El cerro ha sido roturado y el lugar donde estaba el mojón es un campo de cultivo que ha dejado al menos una sabina sin quitar para poder dejar el botijo a la sombra. El campo de Rafael Olona era muy grande, al menos largo, para la época.









Fotos: 1: vista aérea de la ubicación del mojón.
2: hacia Pina, el cerro roturado.
3: hacia La Almolda, el campo que fue de Rafael Olona con la carretera al fondo.
4: vista hacia el mojón anterior, con lo que ha quedado de la cuerda sin roturar.

Formando angulo de ciento sesenta y dos grados y a distancia de doscientos sesenta y ocho metros se coloco el
18 Mojon diez y ocho en la linde del campo de Miguel Villagrasa. Desde el anterior mojon a este resulto linea recta y atraviesa una carretera que va de Pina a la Retuerta.



Descripción y localización: mojón en piedra de yeso localizado en 41º29'51.84"N 0º17'15.15"O; queda solo la base muy deteriorada (fecha visita: 07/04/2021).

El actual camino de Pina a La Retuerta no ha sido cruzado, si bien está cercano; en 1872 debía de ir por otro lado. El campo de Miguel Villagrasa está en el término de La Almolda.









Fotos: 1: vista aérea de la ubicación del mojón.
2: hacia Pina, campos y el camino actual que sube a La Retuerta.
3: hacia La Almolda, el campo que fue de Miguel Villagrasa y la carretera.
4: vista hacia el mojón anterior, con la orilla de la monteriza donde se encuentra.

Formando angulo de ciento setenta y seis grados y a distancia de trescientos sesenta y seis metros se colocó el
19 Mojon diez y nueve en la linde divisoria del campo de Miguel Villagrasa, Mariano Sanper y Herederos de D Jorge Lagraba y dirigida la visual al anterior resulto linea recta

Descripción y localización: mojón no encontrado. Ubicación posible en 41º29'48.81"N 0º17'30.36"O (fecha visita: 07/04/2021).

La linde entre los dos términos va marcada por una marguin muy estrecha. D. Jorge Lagraba, que en 1861 estaba con vida, tenía dos campos en La Retuerta (de 19 cahices y 5 anegas en total) por los que pagaba 940 reales de contribución. Los otros dos propietarios citados tenían su campo en el término de La Almolda sin poderse hoy separar.







Fotos: 1: vista aérea de la ubicación del mojón.
2: hacia Pina, un campo que fue de Jorge Lagraba.
3: hacia La Almolda, un campo grande que tenía dos propietarios en 1872.
4: vista hacia el mojón anterior, con la marguin estrecha que separa los términos.

formando angulo de ciento setenta grados y a distancia de trescientos metros se coloco el
20 Mojon veinte en la linde del campo de Gregorio Polo y herederos de D Jorge Lagraba, dirigida la visual al anterior resulto linea recta.



Descripción y localización: mojón en piedra de yeso localizado en 41º29'45.12"N 0º17'41.66"O; está partido quedando una base de 35x38x10 cm (fecha visita: 07/04/2021).

El paisaje es similar al del mojón anterior, yendo la linde por una zona llana puesta en cultivo.









Fotos: 1: vista aérea de la ubicación del mojón.
2: hacia Pina, el campo que fue de Jorge Lagraba.
3: hacia La Almolda, el campo que fue de Gregorio Polo.
4: vista hacia el mojón anterior, con la marguin estrecha que separa los términos.

A distancia de docientos ochenta y dos metros y formando angulo de ciento setenta y cinco grados se coloco el
21 Mojon veinte y uno en la linde divisoria del campo de Francisco Olona y herederos de D Jorge Lagraba y dirigida la visual al anterior resulto linea recta.

Descripción y localización: mojón no encontrado. Ubicación posible en 41º29'41.86"N 0º17'52.96"O (fecha visita: 07/04/2021).

La linde entre los dos término sigue siendo una marguin muy estrecha en un terreno llano y cultivado. Esta primavera de 2021 está siendo muy seca y los barbechos están sin hierba y el cereal con mala nascencia, hecho agravado en unos suelos tan salitrosos; la abundancia de conejos en esta zona tampoco ayuda.









Fotos: 1: vista aérea de la ubicación del mojón.
2: hacia Pina, el campo que fue de Jorge Lagraba.
3: hacia La Almolda, el campo que fue de Francisco Olona con mala cosecha.
4: vista hacia el mojón anterior, con la marguin estrecha que separa los términos.

formando angulo de ciento ochenta grados o sea linea recta a distancia de doscientos noventa y siete metros se colocó el
22 Mojon veinte y dos en la linde del campo de Francisco Olona y agüera de la balsa del espartal, y dirigida la visual al anterior resulto linea recta.





Descripción y localización: mojón en piedra de yeso localizado en 41º29'38.96"N 0º18'04.98"O; le falta la punta y está algo inclinado con unas dimensiones de 66x40x15 cm; conserva la "P" en el lado de Pina (fecha visita: 07/04/2021).

Hacia Pina hay monteriza de sisallo y saladar; hacia La Almolda una antigua curva de la N-II abandonada tiene cipreses, pinos y otras ornamentales por servir de zona de descanso. La agüera es identificable en este punto aunque está colmatada y cubierta de vegetación.









Fotos: 1: vista aérea de la ubicación del mojón.
2: hacia Pina, un saladar de sisallo y sosa fina.
3: hacia La Almolda, el campo que fue de Francisco Olona y la zona de descanso de la carretera.
4 : vista hacia el mojón anterior, con la linde entre el campo que fue de Francisco Olona y la agüera de la Balsa del Espartal a la derecha.

A distancia de doscientos sesenta y seis metros y en linea recta tambien se coloco el
23 Mojon veinte y tres en la linde de la agüera de la balsa del Espartal y procsimo al campo de Vicente Mermejo; y dirigida la visual al anterior mojon resulto linea recta.

Descripción y localización: mojón no encontrado. Ubicación posible en 41º29'36.47"N 0º18'15.96"O (fecha visita: 07/04/2021).

Parece ser que existía una red de balsas a lo largo de la Carretera Real para dar servicio a las personas y animales que la usaban en una región donde no hay otra agua. La Balsa del Espartal se encontraba a unos 2,5 Km lo que indica la potencia de la red de agüeras que la alimentaban y el esfuerzo que debía de suponer su mantenimiento. El campo de Vicente Mermejo, en Pina, era pequeño, de solo 2 cahices y 1 anega por el que pagaba 256 reales de contribución.









Fotos: 1: vista aérea de la ubicación del mojón.
2: hacia Pina, el campo que fue de Vicente Mermejo.
3: hacia La Almolda, un campo y la zona de descanso de la carretera.
4: vista hacia el mojón anterior, con la linde entre un campo y la agüera de la Balsa del Espartal a la derecha.

A distancia de ciento treinta y cuatro metros y formando angulo de ciento cincuenta y nueve grados se coloco el
24 Mojon veinte y cuatro en el borde de la agüera de la balsa del Espartal procsimo a la carretera Real y frente al campo de Felipe Taure, y dirigida la visual al anterior resulto linea recta.

Descripción y localización: mojón no encontrado. Ubicación posible en 41º29'36.90"N 0º18'21.69"O (fecha visita: 07/04/2021).

Parece ser que cuando asfaltaron la moderna N-II respetaron el trazado de la Carretera Real ya que pasaba, antes de enderezar la curva hace unos pocos años, por donde la cita el documento. El campo de Felipe Taure, en Pina, era muy pequeño ya que pagaba solo 96 reales de contribución por un campo en La Retuerta de dos cahices.









Fotos: 1: vista aérea de la ubicación del mojón.
2: hacia Pina, el campo que fue de Felipe Taure.
3: hacia La Almolda, un campo y el antiguo trazado de la carretera.
4: vista hacia el mojón anterior, con la linde entre un campo y la agüera de la Balsa del Espartal a la derecha.



Formando angulo de ciento cincuenta y dos grados y a distancia de ciento veinte metros se coloco el
25 Mojon veinte y cinco en el borde de la agüera de la balsa del Espartal procsimo al camino Real y cabañera, y dirigida la visual al anterior resulto linea recta.

Descripción y localización: mojón en piedra de yeso localizado en 41º29'39.25"N 0º18'22.69"O; está caído con unas dimensiones de 80x42x17 cm (fecha visita: 16/05/2021).

El mojón se encuentra en el lado sur de la agüera, que ha sido cortada por un camino que sale de la carretera. Hacia Pina está la cabañera cubierta de sisallar y hacia La Almolda la carretera y campos de cultivo. En la carretera hay dos ejemplares de falsa acacia (*Robinia pseudoacacia*).









Fotos: 1: vista aérea de la ubicación del mojón.
2: hacia Pina, la cabañera cubierta de sisallar y campos de cultivo al fondo.
3: hacia La Almolda, la N-II con falsas acacias en el arcén.
4: vista hacia el mojón anterior, con la agüera de la Balsa del Espartal cortada por un camino y la curva abandonada de la carretera a la izquierda.

A distancia de noventa y dos metros y formando angulo de ciento cincuenta y nueve grados se coloco el 26 Mojon veinte y seis en el borde de la agüera de la balsa del Espartal procsimo al camino Real y Cabañera y dirigida la visual al anterior resulto linea recta.





Descripción y localización: mojón en piedra de yeso localizado en 41º29'39.52"N 0º18'29.92"O; está partido conservándose las dos partes: la base con unas dimensiones de 50x38x15 cm y la punta, que se encuentra apoyada en la base, con unas dimensiones de 50x17x37 cm. En la mitad caída se aprecia la "P" de Pina (fecha visita: 16/05/2021).

El paisaje es similar al del mojón anterior: un sisallar espeso cubriendo la agüera y la cabañera. Las paredes de la agüera están taladradas por los cados de los conejos.









Fotos: 1: vista aérea de la ubicación del mojón.
2: hacia Pina, la agüera y cabañera cubiertas de sisallar.
3: hacia La Almolda, la N-II con un falso cerro al fondo formado por los escombros que resultaron al enderezar la carretera.
4: vista hacia el mojón anterior, con la agüera de la Balsa del Espartal y cabañera cubiertas de sisallar.

Formando angulo de ciento setenta y dos grados y a distancia de doscientos treinta y cuatro metros se coloco el
27 Mojon veinte y siete al borde de la aguera de la balsa del Espartal procsimo al camino Real y cabañera; y dirigida la visual al anterior resulto linea recta.



Descripción y localización: mojón en piedra de yeso localizado en 41º29'40.53"N 0º18'39.99"O; está partido conservándose las dos partes: la base con unas dimensiones de 36x40x12 cm y la punta con unas dimensiones de 77x40x12 cm (fecha visita: 16/05/2021).

El paisaje es similar al del mojón anterior.









Fotos: 1: vista aérea de la ubicación del mojón.
2: hacia Pina, la agüera, la cabañera por la que pasa un camino y cultivos.
3: hacia La Almolda, la N-II falsas acacias y olmos en el arcén.
4: vista hacia el mojón anterior, con la agüera de la Balsa del Espartal en primer término.

A distancia de doscientos dos metros y formando angulo de ciento setenta y un grados se coloco el 28 Mojon veinte y ocho en el borde de la misma aguera de la balsa del Espartal procsimo al camino Real y paso cabañal y dirigida la bisual al anterior resulto linea recta.

Descripción y localización: mojón no encontrado. Ubicación posible en 41º29'41.32"N 0º18'48.18"O (fecha visita: 16/05/2021).

La agüera de la Balsa del Espartal es cortada por un camino vecinal y desaparece ya ocupada por el camino y los campos. La cabañera cubierta por el sisallar es la única vegetación natural entre la N-II y los campos de cereal en secano.









Fotos: 1: vista aérea de la ubicación del mojón.
2: hacia Pina, una estrecha franja de sisallar y los campos de cultivo.
3: hacia La Almolda, la cabañera y la N-II.
4: vista hacia el mojón anterior, con la cabañera y el camino vecinal que lleva a La Retuerta y al Hostal del Ciervo.

Formando angulo de ciento setenta y un grados y a distancia de doscientos noventa y tres metros se coloco el 29 Mojon veinte y nueve en el borde de la agueera de la balsa del Espartal procsimo al camino Real y paso cabañal y dirigida la visual al anterior resulto linea recta.





Descripción y localización: mojón en piedra de yeso localizado en 41º29'43.45"N 0º19'00.95"O; está partido conservándose la base de 65x40x11 cm (fecha visita: 16/05/2021).

La cabañera y la agüera han sido ocupadas por los cultivos quedando reducidas al camino y sus bordes. El mojón se ha conservado en una pequeña franja de sisallar al norte del camino.









Fotos: 1: vista aérea de la ubicación del mojón.
2: hacia Pina, el camino y cultivos de secano.
3: hacia La Almolda, la cabañera ocupada por un campo y la N-II.
4: vista hacia el mojón anterior, con el camino franqueado por una estrecha franja de sisallar.

A distancia de trescientos cuarenta y tres metros y formando angulo de ciento setenta y siete grados se coloco el
30 Mojon treinta entre el camino Real y la cabañera aguas vertientes a la balsa del Espartal, y dirigida la visual al anterior resulto linea recta.

Descripción y localización: mojón no encontrado. Ubicación posible en 41º29'45.74"N 0º19'15.89"O (fecha visita: 16/05/2021).

Hay una báscula de Tráfico para pesaje de camiones junto a la N-II que ha ocupado la posible ubicación del mojón. Por lo demás el paisaje es similar al del mojón anterior. En 1872 la agüera ya se había desviado hacia la Balsa del Espartal puesto que no se cita.









Fotos: 1: vista aérea de la ubicación del mojón.
2: hacia Pina, la cabañera y campos de cultivo.
3: hacia La Almolda, un campo y la N-II.
4: vista hacia el mojón anterior, con la báscula de Tráfico junto a la N-II.

Formando angulo de ciento de ciento setenta y tres grados y a distancia de trescientos cincuenta metros se coloco el
31 Mojon treinta y uno en el linde del angulo del campo de Constantino Buil y la cabañera entre el charco de la Almolda y la balsa del Espartal, y dirigida la visual al anterior resulto linea recta.

Descripción y localización: mojón no encontrado. Ubicación posible en 41º29'48.14"N 0º19'30.71"O (fecha visita: 16/05/2021).

Constantino Buil, vecino de Castejón de Monegros, era propietario en el término de Pina de dos campos en la Retuerta de 5 y 1 cahices por los que pagaba 288 reales. Uno de ellos, que sus herederos han ampliado llevándose el mojón y la cabañera por delante, era el citado en el documento. Hacia Pina, a unos 300 metros, puede apreciarse una hondonada, hoy cultivada, compatible con ser la posible ubicación de la Balsa del Espartal. El Charco de La Almolda debía de encontrarse al norte de la carretera.









Fotos: 1: vista aérea de la ubicación del mojón.
2: hacia Pina, el campo de cereal que fue de Constantino Buil.
3: hacia La Almolda, un campo de cereral y la N-II.
4: vista hacia el mojón anterior, con el campo de cereal. Este año 2021 no se va a cosechar por la sequía.

A distancia de ciento sesenta y seis metros y formando angulo de ciento sesenta y dos grados se coloco el
32 Mojon treinta y dos en lo alto del toma tierras al (N.) del camino Real de Barcelona, que con el anterior atraviesa dicha carretera, y dirigida la visual a aquel resulto linea recta.

Descripción y localización: mojón no encontrado. Ubicación posible en 41º29'52.18"N 0º19'39.40"O (fecha visita: 20/05/2021).

El camino Real de Barcelona no se ha movido y este mojón con el anterior ha atravesado la carretera. No sabemos a qué se puede referir con el "toma tierras": ¿una cantera para tomar tierra para arreglar la carretera?. La linde va ahora por la orilla de un camino entre cultivos. Si el Charco de la Almolda citado en el mojón anterior era una balsa que se encontraba en el término de la Almolda no hemos encontrado entonces indicios de su ubicación.









Fotos: 1: vista aérea de la ubicación del mojón.
2: hacia Pina, un campo de cultivo con La N-II al fondo.
3: hacia La Almolda, un campo de cultivo.
4: vista hacia el mojón anterior, con el camino que separa los términos y la N-II al fondo.

Formando angulo de ciento sesenta y tres grados y a distancia de doscientos ochenta y ocho metros se coloco el
33 Mojon treinta y tres en la cuerda que vierte las aguas a la balsa del Espartal frente a la misma valsa que se halla situada al sur de dicho mojon y dirigida la visual al anterior mojon resulto linea recta.

Descripción y localización: mojón no encontrado. Ubicación posible en 41º29'58.26"N 0º19'49.24"O (fecha visita: 20/05/2021).

La linde entre los dos términos sigue por la orilla de un camino entre cultivos, si bien en La Almolda comienza una cadena de cerros que rompen la planitud cultivada. La Balsa del Espartal estaba situada al otro lado de la carretera, en el monte de Pina, tal y como lo atestiguan el nivel de las agüeras citadas en mojones anteriores.









Fotos: 1: vista aérea de la ubicación del mojón.
2: hacia Pina, campos de cultivo hasta el horizonte.
3: hacia La Almolda, un campo de cultivo y cerros al fondo.
4: vista hacia el mojón anterior, con el camino que separa los términos.



A distancia de ciento setenta y dos metros y formando angulo de ciento setenta y cuatro grados se coloco el
34 Mojon treinta y cuatro en lo alto de la cuerda que divide las aguas al acampo del Plano y balsa del Espartal, y dirigida la visual al anterior resulto linea recta.

Descripción y localización: mojón en piedra de yeso localizado en 41º30'01.19"N 0º19'55.62"O; está entero pero caído y partido, con unas dimensiones de 117x38x13 cm la base y la punta de 36x36 cm (fecha visita: 20/05/2021).

La linde deja el camino y sigue monte a través estando el mojón, efectivamente, en un alto que separa las aguas dejando la Balsa del Espartal al oeste y el Acampo del Plano al este. El suelo está cubierto de romeral muy degradado hacia Pina y algo mejor desarrollado en los cerros situados en La Almolda. El Acampo del Plano es llamado también Plano de D. Blasco, tal y como ocurre en los mojones siguientes; era propiedad de D. Gregorio Descartín, de Pina, con una extensión de 175 Has y por el que pagaba 795 reales de contribución.









Fotos: 1: vista aérea de la ubicación del mojón.
2: hacia Pina, romeral degradado con cultivos al fondo.
3: hacia La Almolda, cerros cubiertos por romeral bien conservado sobre yesos.
4: vista hacia el mojón anterior, con el alto de la cuerda que vierte las aguas hacia la Balsa del Espartal.

Formando angulo de ciento sesenta y siete grados y a distancia de ciento ochenta y siete metros se coloco el
35 Mojon treinta y cinco en la cuerda del puntarron denominado Puy=Aguila que vierte las aguas al acampo denominado plano de D. Blasco, y dirigida la visual al anterior resulto linea recta



Descripción y localización: mojón en piedra de yeso localizado en 41º30’03.81”N 0º20’03.02”O; queda solo la base de 18 cm; está junto a un mojón de hormigón caído (fecha visita: 20/05/2021).

La linde sigue por la monteriza. Hacia Pina la vegetación es de romero y albardín y en La Almolda, efectivamente, está el cerro de Puy Águila; la ladera que se ve, orientada al sur, está cubierta por vegetación rala y de pequeño porte mientras que al otro lado, que queda en sombra, hay una buena densidad arbustiva de romero y salvia. Se utiliza aquí el nombre más antiguo de Plano de D. Blasco para referirse al acampo que después acaba llamándose, como en el mojón anterior, del Plano.









Fotos: 1: vista aérea de la ubicación del mojón.
2: hacia Pina, romeral y albardinar con el Acampo Plano de D. Blasco al fondo.
3: hacia La Almolda, el puntarrón de Puy Águila.
4: vista hacia el mojón anterior, con romeral aclarado.

a distancia de ciento treinta y tres metros y formando angulo de ciento setenta y dos grados se coloco el
36 Mojon treinta y seis en la cuerda del mismo puntarron que vierte las aguas reguero de Juan de Olona y dirigida la visual al anterior resulto linea recta.



Descripción y localización: mojón en piedra de yeso localizado en 41º30'06.85"N 0º20'07.63"O; queda solo la base de 17 cm; está junto a un mojón de hormigón (fecha visita: 20/05/2021).

El mojón está situado a los pies de la torre de una línea de conducción eléctrica que alimenta un radar de telefonía. La vegetación arbustiva está dominada por la salvia. No se ha detectado el reguero que llevaba el agua al campo de Juan de Olona en La Almolda.









Fotos: 1: vista aérea de la ubicación del mojón.
2: hacia Pina, romeros y salvias ralos con el Acampo Plano de D. Blasco al fondo.
3: hacia La Almolda, la cadena de cerros se desvía terminando la monteriza.
4: vista hacia el mojón anterior, con romeral aclarado y la torre de conducción eléctrica.

Formando un angulo de ciento setenta y cuatro grados y a una distancia de ciento setenta metros se coloco
37 Mojon treinta y siete en el acampo denominado Plano de D Blasco que vierte las aguas al reguero y procsimo a la carretera de Gelsa a la Almolda, y dirigida la visual al anterior resulto linea recta.

Descripción y localización: mojón no encontrado. Ubicación posible en 41º30'10.76"N 0º20'12.77"O (fecha visita: 20/05/2021).

La linde sigue ahora por la orilla de un camino bordeado por cultivos hasta donde se pierde el horizonte y bajo los cables de una línea eléctrica; una de sus orillas, cubierta por sisallos y *Bromus madritensis*, tiene cierta anchura por ser cabañera. Entre los mojones nº 39 y 40 hay un camino que viene de la Val de Gelsa y va a La Almolda pero no podemos saber si es de nueva hechura o es el citado en el documento que ha cambiado de lugar.









Fotos: 1: vista aérea de la ubicación del mojón.
2: hacia Pina, campos de cultivo en el Plano de D. Blasco.
3: hacia La Almolda, campos de cultivo en parcelas más pequeñas.
4: vista hacia el mojón anterior, con el camino que separa los términos y las torres de conducción eléctrica sobre la cabañera.

A distancia de ciento veinte y tres metros cuarenta centimetros y formando angulo de ciento setenta y cuatro grados se coloco el
38 Mojon treinta y ocho en el acampo denominado plano que confronta con paso de ganados y procsimo al campo de Joaquin Olona, y dirigida la visual al anterior resulto linea recta.

Descripción y localización: mojón no encontrado. Ubicación posible en 41º30'13.79"N 0º20'17.30"O (fecha visita: 20/05/2021).

El paisaje es similar al del mojón anterior. Hacia La Almolda hay un mas en ruinas que probablemente no estaría construido en 1872 ya que no se utiliza como referencia.









Fotos: 1: vista aérea de la ubicación del mojón.
2: hacia Pina, campos de cultivo en el Plano de D. Blasco.
3: hacia La Almolda, mas en ruinas y una retama al fondo y el lugar donde estaba el campo que fue de Joaquín Olona.
4: vista hacia el mojón anterior, con el camino que separa los términos y la cabañera.

Formando un angulo de ciento setenta y un grados y a distancia de ciento treinta y nueve metros se coloco el
39 Mojon treinta y nueve en el mismo plano que vierte las aguas al acampo de Descartin y linde del paso procsimo al campo de Joaquin Olona, y dirigida la visual al anterior resulto linea recta;

Descripción y localización: mojón no encontrado. Ubicación posible en 41º30'17.12"N 0º20'21.31"O (fecha visita: 21/05/2021).

El paisaje es similar al del mojón anterior, con la orilla del camino haciendo de linde y cultivos a ambos lados. El paso al campo de Joaquín Olona no existe ya que las roturaciones llegan hasta el mismo camino. Nombra ahora el acampo del Plano o Plano de D. Blasco con el nombre del propietario que era D. Gregorio Descartín, tal y como ya se ha indicado en el mojón nº 34.









Fotos: 1: vista aérea de la ubicación del mojón.
2: hacia Pina, campos de cultivo en el Acampo Descartín.
3: hacia La Almolda, lugar donde estaba el paso al campo que fue de Joaquín Olona.
4: vista hacia el mojón anterior, con el camino que separa los términos y la cabañera.



A distancia de doscientos diez metros y formando tambien linea recta se coloco el
40 Mojon cuarenta en el cerrete que linda con paso y propiedad de Nicasio Garcia Pardo, y dirigida la visual al anterior resulto linea recta.

Descripción y localización: mojón en piedra de yeso localizado en 41º30'22.26"N 0º20'27.72"O; está caído con unas dimensiones de 93x40x20 cm; le falta un trozo de la parte superior (fecha visita: 21/05/2021).

El cerrete es reconocible pero ha sido atravesado por el camino y erosionado por los campos, quedando solo una pequeña elevación en las orillas del camino. La base del mojón no tiene líquenes, por lo que debió de ser desenterrado al hacer el camino que atraviesa el cerrete, siendo depositado en la orilla; la parte sin líquenes mide 39 cm, lo que nos informa de las dimensión aproximadas que debe medir la parte enterrada de los mojones.









Fotos: 1: vista aérea de la ubicación del mojón.
2: hacia Pina, campos de cultivo en el Acampo Descartín.
3: hacia La Almolda, la orilla se eleva en lo que era el cerrete y el lugar donde estaba el paso y campo que fue de Nicasio García.
4: vista hacia el mojón anterior, con el camino que separa los términos y la cabañera; al fondo se aprecia el camino citado en el mojón nº 36.





Formando angulo de ciento setenta y cinco grados y a distancia de ciento cincuenta y un metros se coloco el 41 Mojon cuarenta y uno en el plano del acampo de Descartin lindante con paso cabañal y procsimo al campo de Fernando Boned, y dirigida la visual al anterior resulto linea recta.

Descripción y localización: mojón en piedra de yeso localizado en 41º30'25.88"N 0º20'31.77"O; está en muy buen estado con unas dimensiones de 90x37x16 cm (fecha visita: 21/05/2021).

El paisaje es similar al del mojón anterior, con la flora ruderal de las orillas del camino como único contrapunto natural a las huebras y sementeros.









Fotos: 1: vista aérea de la ubicación del mojón.
2: hacia Pina, campos de cultivo en el Acampo Descartín.
3: hacia La Almolda, el lugar donde estaba el campo que fue de Fernando Boned.
4: vista hacia el mojón anterior, con el camino que separa los términos y la cabañera.

Formando un angulo de ciento setenta y un grados y a distancia de doscientos veinte y seis metros se coloco el
42 Mojon cuarenta y dos en el cerrete que vierte las aguas al plano de Descartin y linde del paso de ganados procsimo al campo de Fernando Boned, y dirigida la visual al anterior resulto linea recta

Descripción y localización: mojón no encontrado. Ubicación posible en 41º30'31.64"N 0º20'37.78"O (fecha visita: 21/05/2021).

El paisaje sigue siendo similar al del mojón anterior. El cerrete, al igual que el del mojón nº 40, ha sido atravesado por el camino adivinándose por la elevación de las orillas. Hay una escombrera de piedras donde debía de estar el mojón.









Fotos: 1: vista aérea de la ubicación del mojón.
2: hacia Pina, campos de cultivo en el Acampo Descartín.
3: hacia La Almolda, lugar donde estaba el campo que fue de Fernando Boned.
4: vista hacia el mojón anterior, con el camino que separa los términos y una torre de conducción eléctrica.

A distancia de sesenta y cuatro metros cuarenta centímetros y formando angulo de ciento sesenta y siete grados se coloco el
43 Mojon cuarenta y tres en la linde del paso, en la vase de la loma de la vuelta, y dirigida la visual al anterior resulto linea recta.

Descripción y localización: mojón no encontrado. Ubicación posible en 41º30'33.49"N 0º20'39.32"O (fecha visita: 21/05/2021).

El paisaje hacia Pina sigue siendo una plana cultivada; hacia La Almolda. La Loma de la Vuelta va a romper la planitud.









Fotos: 1: vista aérea de la ubicación del mojón.
2: hacia Pina, campos de cultivo en el Acampo Descartín; la sequía y los conejos han arruinado la cosecha este año.
3: hacia La Almolda, la base donde comienza la Loma de la Vuelta.
4: vista hacia el mojón anterior, con el camino que separa los términos con algo de sisallar en las orillas.

Formando un angulo de ciento sesenta y nueve grados y a distancia de cien metros se coloco el 44 Mojon cuarenta y cuatro en el linde del paso de la loma de la vuelta del plano de D Blasco, y dirigida la visual al anterior resulto linea recta.

Descripción y localización: mojón no encontrado. Ubicación posible en 41º30'35.36"N 0º20'42.63"O (fecha visita: 21/05/2021).

Hacia Pina el paisaje no cambia; hacia La Almolda, campos de cultivo se intercalan entre los cerros yesosos cubiertos de matorral ralo. El secretario va utilizando indistintamente tres nombres para el mismo Acampo: del Plano, Plano de D. Blaso o de Descartín. En el sembrado, hacia Pina, hay un bando de chovas piquirrojas que son las que deben criar en la paridera Descartín y mases del Hospital.









Fotos: 1: vista aérea de la ubicación del mojón.
2: hacia Pina, el Plano de D. Blasco puesto en cultivo, con los mases del Hospital al fondo.
3: hacia La Almolda, la Loma de la Vuelta se aleja de la linde.
4: vista hacia el mojón anterior, con el camino que separa los términos.

A distancia de ciento veinte y tres metros setenta centímetros y formando un angulo de ciento setenta y nueve grados se coloco el
45 Mojon cuarenta y cinco en el linde del paso procsimo al campo de Manuel Salvador Gros y acampo de Descartin, y dirigida la visual al anterior resulto linea recta.

Descripción y localización: mojón no encontrado. Ubicación posible en 41º30'35.36"N 0º20'42.63"O (fecha visita: 21/05/2021).

Hacia Pina el paisaje sigue siendo una plana cultivada; hacia La Almolda, la pendiente hace que los campos hayan sido aterrazados.









Fotos: 1: vista aérea de la ubicación del mojón.
2: hacia Pina, el Acampo de Descartín puesto en cultivo.
3: hacia La Almolda, campos de cultivo aterrazados; uno de ellos es el que fue de Manuel Salvador.
4: vista hacia el mojón anterior, con el camino que separa los términos y la Loma de la Vuelta al fondo.

A distancia de doscientos diez y siete metros, formando un angulo de ciento setenta grados se coloco el
46 Mojon cuarenta y seis en el linde del paso y cuerda que vierte las aguas al campo de Manuel Salvador Gros y procsimo al mas y charco llamado del Armero. Dirigida la visual al anterior resulto linea recta.

Descripción y localización: mojón no encontrado. Ubicación posible en 41º30'43.36"N 0º20'52.91"O (fecha visita: 26/05/2021).

La linde pasa ahora por una zona de cerros abandonando por un momento la planicie. Tanto Manuel Salvador como el Armero, cuyo mas en ruinas está cercano, son vecinos de La Almolda; del charco no hemos encontrado señal pero suponemos que estaría cerca del mas para dar agua a sus usuarios. La vegetación es raquítica sobre yesos masivos.









Fotos: 1: vista aérea de la ubicación del mojón.
2: hacia Pina, un varello con blanquero y roturado, con el Acampo de Descartín al fondo.
3: hacia La Almolda, campos de cultivo, cerros y el mas en ruinas, que era de dimensiones notables, del Armero.
4: vista hacia el mojón anterior, con la marguin estrecha que separa los términos.

Formando un angulo de ciento setenta y tres grados y a distancia de ciento sesenta y ocho metros se coloco el 47 Mojon cuarenta y siete en lo alto del morron que da vista a la paridera llamada de Descartin y charco denominado del Armero y dirigida la visual al anterior resulto linea recta.





Descripción y localización: mojón en piedra de yeso localizado en 41º30'46.74"N 0º20'58.01"O; está en muy buen estado con unas dimensiones de 121x34x14 cm; puede leerse la "P" hacia Pina pero el lado de La Almolda está erosionado (fecha visita: 26/05/2021).

La paridera de Descartín se ve en lejanía; estaba en relativo buen estado hasta que hace algunos años robaron las tejas, lo que ha acelerado su ruina. El suelo es monteriza con tomillo, albata y jarilla de escamas. El mojón está una elevación que permite apreciar un paisaje de mucho interés. La paridera citada no figura como propiedad de D. Gregorio Descartín en el amillaramiento de 1861 por lo que probablemente no estaba construida aún.









Fotos: 1: vista aérea de la ubicación del mojón.
2: hacia Pina, vista al Acampo Descartín con la paridera (marcada con una flecha y en el recuadro) en la lejanía.
3: hacia La Almolda, un paisaje de cerros y vales con vegetación esteparia.
4: vista hacia el mojón anterior, con el mas del Armero al fondo.

Formando un angulo de ciento sesenta y nueve grados a distancia de ciento cincuenta y siete metros se coloco el
48 Mojon cuarenta y ocho en el linde del paso de ganados y acampo de Descartin dando vista a la paridera del mismo, y dirigida la visual al anterior resulto linea recta.

Descripción y localización: mojón no encontrado. Ubicación posible en 41º30'51.05"N 0º21'01.49"O (fecha visita: 26/05/2021).

La linde ha bajado otra vez al llano en una zona roturada en Pina y con monteriza en La Almolda. No hay rastro de paso de ganado en la vegetación, que no es nitrófila.









Fotos: 1: vista aérea de la ubicación del mojón.
2: hacia Pina, el Acampo de Descartín puesto en cultivo.
3: hacia La Almolda, romeral bien desarrollado sobre suelo yesoso profundo con los últimos cerros al fondo antes de que el relieve se aplane.
4: vista hacia el mojón anterior, con la antigua cabañera en La Almolda.

A distancia de ciento cincuenta metros y formando un angulo de ciento sesenta y siete grados se coloco el
49 Mojon cuarenta y nueve en el linde del paso procsimo al campo de Celestino Perez y acampo de Descartin. Dirigida la visual al anterior resulto linea recta

Descripción y localización: mojón no encontrado. Ubicación posible en 41º30’55.53”N 0º21’04.28”O (fecha visita: 26/05/2021).

La separación entre los términos vuelve a ir por una marguin estrecha, cubierta por sisallos y rodeada de cultivos.









Fotos: 1: vista aérea de la ubicación del mojón.
2: hacia Pina, el Acampo de Descartín puesto en cultivo.
3: hacia La Almolda, campos que mantienen los bancales para salvar la pendiente. Ahí debía de estar el acceso al campo que fue de Celestino Pérez.
4: vista hacia el mojón anterior, con la marguin estrecha que separa los términos.

formando angulo de ciento setenta y tres grados y a distancia de ciento treinta metros se coloco el
50 Mojon cincuenta en el linde de la carretera y paso contiguo al campo de Celestino perez dando vista al mas del mismo y a la paridera de Descartin dirigida la visual al anterior resulto linea recta.





Descripción y localización: mojón en piedra de yeso localizado en 41º30'59.29"N 0º21'06.50"O; está partido con unas dimensiones de 56x38x13 cm (fecha visita: 26/05/2021).

El que probablemente fue el mas de Celestino Pérez se encuentra en un cerro en el término de La Almolda: es un mas remozado pero la hechura es antigua. El camino que daba acceso a su campo no existe hoy. La linde sigue siendo una marguin entre cultivos.









Fotos: 1: vista aérea de la ubicación del mojón.
2: hacia Pina, vista al Acampo Descartín con la paridera en la lejanía y una isleta de vegetación natural minada por los cados de los conejos.
3: hacia La Almolda, campos abancalados con el mas que probablemente fue el de Celestino Pérez marcado con una flecha.
4: vista hacia el mojón anterior, con la marguin que separa los términos.

A distancia de ciento ochenta y cinco metros formando angulo de ciento sesenta y seis grados se coloco el
51 Mojon cincuenta y uno en el linde del paso y acampo de Descartin procsimo al campo de Celestino Perez dando vista a la paridera del mismo Descartin y al mas llamado de Fonz, y dirigida la visual al anterior resultó linea recta.

Descripción y localización: mojón no encontrado. Ubicación posible en 41º30'05.11"N 0º21'08.30"O (fecha visita: 26/05/2021).

El paisaje es similar al del mojón anterior, con la linde siguiendo una marguin estrecha cubierta por sisallos y rodeada de cultivos. Sigue viéndose el mas que en el mojón anterior sugerimos que podía ser el de Celestino Pérez y que ahora llaman de Fonz. No puedemos saber si se refiere al mismo mas o es otro diferente.









Fotos: 1: vista aérea de la ubicación del mojón.
2: hacia Pina, el Acampo de Descartín.
3: hacia La Almolda, campos que mantienen los bancales para salvar la pendiente. Ahí debía de estar el acceso al campo que fue de Celestino Pérez.
4: vista hacia el mojón anterior, con la marguin estrecha que separa los términos.

A distancia de trescientos cincuenta y ocho metros y formando angulo de ciento setenta y seis grados se coloco el 52 Mojon cincuenta y dos en el borde de la carretera de Gelsa a Castejón en el linde del paso y propiedad de Celestino Perez, y dirigida la visual al anterior resulto linea recta.



Descripción y localización: en 41º31'12.80"N 0º21'12.76"O se localiza en la marguin una piedra de yeso suelta, de 40 cm, compatible con ser un trozo de mojón (fecha visita: 26/05/2021).

El paisaje es similar al del mojón anterior, con la linde siguiendo una marguin estrecha rodeada de cultivos. La vegetación de la linde es aquí de sisallo y sosera, lo que indica que hay salinización del suelo. La carretera de Gelsa a Castejón no existe en este lugar.









Fotos: 1: vista aérea de la ubicación del mojón.
2: hacia Pina, el Acampo de Descartín.
3: hacia La Almolda, campos de cultivo con bancales más anchos para salvar la pendiente.
4: vista hacia el mojón anterior, con la marguin que separa los términos con sisallo y soseras.

Formando un angulo de ciento setenta y un grados y a distancia de ciento se[ilegible en mi copia del documento]ta y cinco metros se coloco el
53 Mojon cincuenta y tres en el linde del acampo de Descartin procsimo al campo de Celestino Perez y dirigida la visual al anterior resulto linea recta



Descripción y localización: mojón en piedra de yeso localizado en 41º31'19.65"N 0º21'19.13"O; está caído en el suelo y partido con unas dimensiones de 78x56x12 cm (fecha visita: 28/05/2021).

El paisaje es similar al del mojón anterior, con la linde siguiendo una marguin estrecha rodeada de cultivos. Hacia La Almolda hay una parcela donde se acumula el agua de lluvia con una formación pura de sosera en unos suelos muy salinizados. Por la ubicación del mojón el Acampo de Descartín citado ahora se corresponde con el de Val Travesera, también propiedad de D. Gregorio, de 160 Has de extensión y por el que pagaba 615 reales.









Fotos: 1: vista aérea de la ubicación del mojón.
2: hacia Pina, el Acampo de Descartín.
3: hacia La Almolda, suelos salinizados cubiertos con sosera; al fondo el lugar por donde debía de estar el campo que fue de Celestino Pérez.
4: vista hacia el mojón anterior, con el campo con soseras y cultivos.

A distancia de noventa y seis metros y formando angulo de ciento setenta y siete grados se coloco el
54 Mojon cincuenta y cuatro en el linde del campo de Celestino Perez y acampo de Descartin y dirigida la visual al anterior resulto linea recta.



Descripción y localización: mojón en piedra de yeso localizado en 41º31'22.13"N 0º21'21.57"O; por las medidas está entero, pero caído y partido en dos pedazos con unas dimensiones de la base de 60x42 cm y de la punta de 60x38x17 cm (fecha visita: 28/05/2021).

La linde sigue por una marguin estrecha rodeada de cultivos en un paisaje realmente monótono. Hacia Pina hay cerca un camino en desuso. Si el campo de Celestino Pérez llegaba hasta aquí debía de ser de un tamaño, al menos largura, considerable.









Fotos: 1: vista aérea de la ubicación del mojón.
2: hacia Pina, el Acampo de Descartín con un camino en desuso cerca y sendas en la huebra hechas por los conejos.
3: hacia La Almolda, campos de cultivo donde estaba el que fue de Celestino Pérez.
4: vista hacia el mojón anterior, con la marguin que separa los términos con sisallos.

Formando un angulo de ciento cincuenta y siete grados y a distancia de ciento veinte y dos metros se coloco el 55 Mojon cincuenta y cinco en la vase del tozal de la vuelta y vertiente al campo de Celestino Perez, y dirigida la visual al anterior resulto linea recta





Descripción y localización: mojón en piedra de yeso localizado en 41º31'26.39"N 0º21'22.40"O; muy bien conservado tiene unas dimensiones de 107x40x14 cm (fecha visita: 28/05/2021).

El mojón, efectivamente, está a los pies del Tozal de la Vuelta, un cerro testigo que se levanta solitario en la llanura. La linde va por la base de la ladera oeste, que está cubierta de romero, lavanda y albardín. Se adivina la presencia de un camino en desuso que debió de ser abandonado al hacer la autopista próxima y cambiar su trazado.









Fotos: 1: vista aérea de la ubicación del mojón.
2: hacia Pina, base del Tozal de la Vuelta con los pinos que se plantaron siguiendo el trazado de la autopista AP-2 al fondo.
3: hacia La Almolda, base del Tozal y campos con bancales.
4: vista hacia el mojón anterior, con la base del Tozal y la marguin que separa los términos al fondo.

formando angulo de ciento sesenta y tres grados y a distancia de cincuenta y nueve metros se coloco el
56 Mojon cincuenta y seis en la vase del mismo cabezo vertientes al mismo campo y en dirección a la sabina del campo de Belled, y dirigida la visual al anterior resulto linea recta.





Descripción y localización: mojón en piedra de yeso localizado en 41º31'28.22"N 0º21'22.73"O; está partido conservándose en pie una base con unas dimensiones de 52x44x11 cm (fecha visita: 28/05/2021).

Mojón muy cercano al anterior y con la base semioculta entre el albardinar que crece a los pies del Tozal de la Vuelta. La sabina nombrada en el documento ya no existe. Sobre el mojón se posaba un macho de collalba rubia en actitud de defensa del nido.









Fotos: 1: vista aérea de la ubicación del mojón.
2: hacia Pina, ladera del Tozal de la Vuelta.
3: hacia La Almolda, base del Tozal y campos de cultivo.
4: vista hacia el mojón anterior, con la base del Tozal cubierta por el albardín.

A distancia de noventa y ocho metros y formando un angulo de ciento setenta grados se coloco el
57 Mojon cincuenta y siete en la plana de val Travesera que vierte las aguas al campo de Celestino perez y dirigida la visual al anterior resulto linea recta.





Descripción y localización: mojón en piedra de yeso localizado en 41º31'32.85"N 0º21'21.26"O con unas dimensiones de 62x35x12 cm; está exento y su ubicación no corresponde con los datos dados en el documento dado que debería estar en el centro del campo en 41º31'31.16"N 0º21'21.30"O. Todo indica que al roturarse la parcela el mojón se movió a la linde dejándolo simplemente apoyado en una señal de coto de caza sin clavarlo en el suelo (fecha visita: 28/05/2021).

El paisaje vuelve a ser campos de cultivo separados por marguines con sisallar. La Plana de Valtravesera, que es una val muy ancha, ha sido rota por la autopista AP-2 y la vía del Ave.









Fotos: 1: vista aérea de la posible ubicación del mojón; la flecha indica el lugar donde se encuentra la piedra.
2: hacia Pina, campos con la autopista AP-2 al fondo.
3: hacia La Almolda, campos de cultivo.
4: vista hacia el mojón anterior, con el Tozal de la Vuelta al fondo.

A distancia de doscientos diez metros y formando angulo de ciento veinte y cinco grados se coloco el 58 Mojon cincuenta y ocho contiguo a la carretera de Pina a La Almolda vertientes al campo de Celestino Perez en el angulo del campo de Belled y dirigida la visual al anterior resulto linea recta.

Descripción y localización: mojón no encontrado. Ubicación posible en 41º31'36.77"N 0º21'15.46"O (fecha visita: 28/05/2021).

El mojón ha sido eliminado por la autopista AP-2. Existe cercano un tubo para desaguar la val que pasa bajo la autopista y que permite pasar al otro lado para continuar el seguimiento de la mojonación.









Fotos: 1: vista aérea de la ubicación del mojón; la flecha señala el paso bajo la autopista.
2: hacia Pina, la autopista AP-2. Ahí debía de estar el campo que fue de Belled.
3: hacia La Almolda, campos de cultivo.
4: vista hacia el mojón anterior, con el Tozal de la Vuelta al fondo.

A distancia de cuatrocientos metros y Formando angulo de ciento setenta y siete grados se coloco el 59 Mojon cincuenta y nueve en el linde del acampo de Descartin paso de ganado y campo de Juan Grau y dirigida la visual al anterior resulto linea recta.





Descripción y localización: mojón en piedra de yeso localizado en 41º31'45.06"N 0º21'04.35"O; está partido conservándose la base con unas dimensiones de 46x49x20 cm (fecha visita: 28/05/2021).

El paisaje vuelve a ser campos de cultivo separados por marguines con sisallar con, en el año 2021, la monotonía de huebras de mal pisar. No hay ninguna cabañera. Los pinos junto a la autopista son los únicos árboles en la zona.









Fotos: 1: vista aérea de la ubicación del mojón.
2: hacia Pina, el Acampo de Descartín roturado.
3: hacia La Almolda, el campo que fue de Juan Grau y la autopsita AP-2 al fondo con pinos.
4: vista hacia el mojón anterior, con la linde que separa los términos.



Formando un angulo de ciento setenta y dos grados y a distancia doscientos cuarenta y un metros se coloco el 60 Mojon sesenta en el tozal de Manuel Ceballos procsimo al campo del mismo y acampo de Descartin y dirigida la visual al anterior resulto linea recta

Descripción y localización: mojón en piedra de yeso localizado en 41º31'49.23"N 0º20'55.48"O; está partido conservándose las dos mitades; la base tiene unas dimensiones de 37x47x62 cm y la punta 79x39x12 cm (fecha visita: 28/05/2021).

Una sucesión de cerros viene a romper la monotonía de la plana por donde ha venido discurriendo la linde. Son suelos esqueléticos y yesosos con vegetación gipsófila rala.









Fotos: 1: vista aérea de la ubicación del mojón.
2: hacia Pina, cima del tozal y el Acampo de Descartín al fondo.
3: hacia La Almolda, cima del tozal y cultivos donde estuvo el campo de Manuel Ceballos.
4: vista hacia el mojón anterior, con la marguin entre campos que separa los términos.

a distancia de doscientos veinte y cuatro metros y formando angulo de ciento sesenta y cuatro grados se coloco el 61 Mojon sesenta y uno en la cuerda del puntarron de Andrés zaballos que vierte las aguas al campo del mismo y al Acampo de D Bernardo lopez y dirigida la visual al anterior resulto linea recta





Descripción y localización: mojón en piedra de yeso localizado en 41º31'52.48"N 0º20'47.36"O; está en buen estado con unas dimensiones de 110x40x18 cm (fecha visita: 28/05/2021).

La linde ha seguido por la ladera de los cerros con el mojón puesto en una pequeña elevación a la que le dan el nombre del propietario de un campo cercano. . Las aguas vierten hacia La Almolda por lo que las dos personas nombradas son de esa localidad.









Fotos: 1: vista aérea de la ubicación del mojón.
2: hacia Pina, cima de los cerros con vegetación esteparia rala.
3: hacia La Almolda, el campo que fue de Andrés Zaballos y el Acampo de D. Bernardo Lopez.
4: vista hacia el mojón anterior, con la linde yendo por la ladera de los cerros.

Formando un angulo de ciento setenta y tres grados y a distancia de cuatrocientos metros se coloco el
62 Mojon sesenta y dos en la plana que vierte las aguas a la propiedad de la Vda de Pascual Jaria y dirigida la visual al anterior resulto linea recta

Descripción y localización: mojón no encontrado. Ubicación posible en 41º31'52.48"N 0º20'47.36"O (fecha visita: 28/05/2021).

El mojón ha sido eliminado por las vías del AVE Madrid-Barcelona. Debía de estar situado en la parte norte de las vías.









Fotos: 1: vista aérea de la ubicación del mojón.
2: hacia Pina, vías del AVE, camino de servicio del tren y cultivos.
3: hacia La Almolda, vías del AVE, camino de servicio del tren y una escombrera colonizada por el sisallo y la ontina.
4: vista hacia el mojón anterior, con las vías del AVE y los tozales de Manuel Ceballos y Andrés Zaballos al fondo.

A distancia de cuatrocientos treinta metros y en linea recta tambien se coloco el
63 Mojon sesenta y tres en la loma que vierte las aguas al acampo de D Bernardo Lopez y campo de Mariano Albalad, y dirigida la visual al anterior resulto linea recta.

Descripción y localización: mojón no encontrado. Ubicación posible en 41º31'55.78"N 0º20'31.05"O (fecha visita: 06/06/2021).

La linde sigue ahora entre la marguin de un campo y una escombrera resultado de las obras del AVE cubierta por un sisallar-ontinar muy bien desarrollado. Es un buen refugio para los conejos que se han comido el sementero de toda la orilla del campo.









Fotos: 1: vista aérea de la ubicación del mojón.
2: hacia Pina, campos de cultivo hasta el horizonte.
3: hacia La Almolda, escombrera cubierta por sisallar en lo que fue el acampo de D. Bernardo López y el campo Mariano Albalad.
4: vista hacia el mojón anterior, con la linde yendo entre el campo y el sisallar.



Formando angulo de ciento setenta y seis grados y a distancia de trescientos noventa y tres metros se coloco el 64 Mojon sesenta y cuatro en la cuerda que vierte las aguas al campo de Mariano Albalad y dirigida la visual al anterior resulto linea recta.

Descripción y localización: mojón en piedra de yeso localizado en 41º32'03.26"N 0º19'57.50"O; se han encontrado unas piedras compatibles con ser la base y restos del mojón (fecha visita: 06/06/2021).

La cuerda es una pequeña elevación que se ha librado por ello de ser roturada. Está cubierta por una vegetación gipsófila muy degradada de jarilla de escamas, albata y sisallo.









Fotos: 1: vista aérea de la ubicación del mojón.
2: hacia Pina, la cuerda cubierta por vegetación gipsófila rala.
3: hacia La Almolda, la cima de la cuerda con sisallo y campos al fondo donde estaba el que fue de Mariano Albalad.
4: vista hacia el mojón anterior, con la cuerda y acúmulos de piedras.

A distancia de ciento ochenta y ocho metros y formando angulo de ciento setenta y ocho grados se coloco el

65 Mojon sesenta y cinco en lo alto del cerro que vierte las aguas a la propiedad de D Marcos Sanper y acampo de D Bernardo Lopez donde termina este y divide los acampos llamados las Peñetas y del charco y dirigida la visual al anterior resulto linea recta



Descripción y localización: mojón en piedra de yeso localizado en 41º32'04.77"N 0º19'52.79"O; está partido con la parte superior apoyada en la base en pie; la base tiene unas medidas de 48x45x11 cm y la parte superior de 48x37x10 cm (fecha visita: 06/06/2021).

El cerro está rodeado de cultivos y es una elevación muy pequeña cubierta por matorral y albardinar ralos. El mojón está justo en la orilla del campo. El propietario del Acampo de las Peñetas, en 1861, era Mariano Pérez Bergasa, de Pina; tenía 218 Has de extensión y por el que se pagaban 1.335 reales; el propietario del Acampo del Charco era D. Gregorio Descartín (ver mojón nº 68).









Fotos: 1: vista aérea de la ubicación del mojón.
2: hacia Pina, la cuerda que separaba el Acampo de las Peñetas, a la izquierda, del Acampo del Charco a la derecha.
3: hacia La Almolda, cerro que vertía las aguas a lo que era la propiedad de D. Marcos Samper y Acampo de D. Bernardo Lopez.
4: vista hacia el mojón anterior, con el cerro que separa los términos.

formando un angulo de ciento setenta y dos grados y a distancia de doscientos setenta metros se coloco el
66 Mojon sesenta y seis en la cuerda que bierte las aguas al acampo llamado del charco y campo de D Marcos Sanper, y dirigida la visual al anterior resulto linea recta





Descripción y localización: mojón en piedra de yeso localizado en 41º32'07.09"N 0º19'41.50"O; está en buen estado aunque adelgazado por la erosión y con la punta partida; tiene unas medidas de 90x38x8 cm (fecha visita: 06/06/2021).

El mojón está en el borde de una monteriza con vegetación gipsófila degradada y con acúmulos de piedras sacadas de los campos.









Fotos: 1: vista aérea de la ubicación del mojón.
2: hacia Pina, el Acampo del Charco puesto en cultivo.
3: hacia La Almolda, monteriza con albata y piedras sacadas de los campos; al fondo el campo que fue de D. Marcos Samper.
4: vista hacia el mojón anterior, con la linde yendo por una marguin entre cultivos.

a distancia de doscientos noventa y cinco metros y formando angulo de ciento setenta y siete grados se coloco el 67 Mojon sesenta y siete en el linde del paso procsimo al campo de D Marcos Sanper y acampo denominado del charco, y dirigida la visual al anterior resulto linea recta





Descripción y localización: mojón en piedra caliza localizado en 41º32'10.00"N 0º19'29.49"O; está en muy buen estado sin muestras de erosión; es un mojón grueso y pequeño con unas medidas de 74x41x17 cm (fecha visita: 06/06/2021).

Es un mojón que no sigue el modelo habitual de piedra de yeso alta y delgada por lo que posiblemente haya sido puesto en una mojonación de reposición. Fue respetado cuando el suelo se roturó dejándole un pequeño triángulo, pero después ha sido utilizado como depósito de piedras sacadas de los campos salvándose milagrosamente.









Fotos: 1: vista aérea de la ubicación del mojón.
2: hacia Pina, el Acampo del Charco puesto en cultivo.
3: hacia La Almolda, campos de cultivo ampliando el que fue de D. Marcos Samper.
4: vista hacia el mojón anterior, con la linde yendo por una marguin entre cultivos y piedras acumuladas junto al mojón.

Formando angulo de ciento setenta y seis grados y a distancia de doscientos sesenta metros se coloco el
68 Mojon sesenta y ocho en el plano de corral del acampo llamado del charco en dirección a la hermita de Sta Quiteria lindante con paso de ganados de la Almolda y campo de D Marcos Sanper, y dirigida la visual al anterior resulto linea recta

Descripción y localización: mojón no encontrado. Ubicación posible en 41º32'12.12"N 0º19'18.57"O (fecha visita: 06/06/2021).

La linde sigue ahora una marguin entre campos en lo que es un paisaje muy simplificado. La ermita de Santa Quiteria no se ve desde este punto ya que está tapada por el cabezo de los Tollos de Hilario, pero en fin, más o menos la linde va en esa dirección. El paso de ganados no existe. El Acampo del Charco, de 346 Has y por el que se pagaba 709 reales de contribución, era también propiedad de D. Gregorio Descartín. La paridera citada en el documento estaba declarada en el amillaramiento de 1861 y por la que se pagaban 77 reales de contribución. Las 2.000 cabezas de ganado lanar y las 27 de vacuno que D. Gregorio tenía declaradas le hacían el ganadero más fuerte de Pina.









Fotos: 1: vista aérea de la ubicación del mojón.
2: hacia Pina, campos de cultivo en el Acampo del Charco.
3: hacia La Almolda, campos en el que fue el de D. Marcos Samper.
4: vista hacia el mojón anterior, con la linde yendo entre cultivos.

A distancia de ciento setenta metros y formando angulo de ciento sesenta y cuatro grados se coloco el 69 Mojon sesenta y nueve en la vase del cabezo de los tollos de Hilario lindante con paso de ganado del monte de La Almolda aguas vertientes al acampo llamado del charco, y dirigida la visual al anterior resulto linea recta





Descripción y localización: mojón en piedra de yeso localizado en 41º32'14.60"N 0º19'12.83"O; se conserva un pedazo de mojón con una medida de 75x30x12 cm; está apoyado sujetando una señal de coto de caza junto con otras piedras (fecha visita: 06/06/2021).

La base del cabezo de los Tollos de Hilario está roturada, quedando el mojón en la linde entre campos. No hay tampoco restos de cabañera alguna. Desde este punto se divisa ya la ermita de Santa Quiteria, en La Almolda.









Fotos: 1: vista aérea de la ubicación del mojón.
2: hacia Pina, el Acampo del Charco puesto en cultivo.
3: hacia La Almolda, roturaciones con el cabezo de los Tollos de Hilario al fondo.
4: vista hacia el mojón anterior, con la base del cabezo y la linde que separa los términos.

Formando angulo de ciento sesenta y cuatro grados y a distancia de trescientos veinte y cinco metros se coloco el 70 Mojon setenta en la loma que vierte las aguas al paso de ganado y campo de Policarpo Morales ambos del termino de la Almolda y dirigida la visual al anterior resulto linea recta





Descripción y localización: mojón en piedra caliza localizado en 41º32'21.95"N 0º19'02.91"O; bien conservado tiene unas dimensiones de 93x33x17 cm; se adivinan las letras "LA" en el lado de La Almolda (fecha visita: 06/06/2021).

La base de la loma está cubierta por albatas y llena de acúmulos de piedras quitadas de los campos: una isla en el centro de un mar de cultivos. Entre este mojón y el anterior se ha atravesado el gaseoducto con origen en Barcelona que se construyó en los años 70 del pasado siglo.









Fotos: 1: vista aérea de la ubicación del mojón.
2: hacia Pina, el Acampo del Charco puesto en cultivo.
3: hacia La Almolda, la base de la loma con acúmulos de piedras.
4: vista hacia el mojón anterior, con la linde yendo entre campos y el cabezo de los Tollos de Hilario al fondo.

A distancia de seiscientos treinta y seis metros y formando angulo de ciento setenta y nueve grados se coloco el 71 Mojon setenta y uno en el linde del paso y vase del tozal llamado del Trallo que da vista a la paridera del acampo denominado del charco a la parte (N) dirigida la visual al anterior resulto linea recta.



Descripción y localización: mojón en piedra caliza localizado en 41º32’35.70”N 0º18’42.01”O; está caído junto a uno de los nuevos mojones de hormigón; tiene unas dimensiones de 60x35x12 cm (fecha visita: 07/06/2021).

La base del tozal del Trallo está con vegetación muy degradada con algo de albardinar donde la actividad humana es menor. La paridera del Acampo del Charco, aunque muy lejana, es visible desde este lugar pareciendo que esté en ruinas. La paridera indica la vocación ganadera que los Acampos tenían en el s. XIX.









Fotos: 1: vista aérea de la ubicación del mojón.
2: hacia Pina, el Acampo del Charco puesto en cultivo, con la paridera muy al fondo.
3: hacia La Almolda, la base y el Tozal del Trallo.
4: vista hacia el mojón anterior, con la linde al fondo yendo entre campos.

Formando un angulo de ciento setenta y seis grados y una distancia de doscientos tres metros se coloco el
72 Mojon setenta y dos en la hoya de Macian lindante con campo de Lorenzo Lamenca y acampo llamado del charco y dirigida la visual al anterior mojon resulto linea recta.

Descripción y localización: mojón no encontrado. Ubicación posible en 41º32'40.49"N 0º18'36.01"O (fecha visita: 07/06/2021).

La linde va a seguir junto a un camino nuevo que, si quedaba alguno, se ha llevado por delante los mojones que había durante su recorrido. La Hoya de Macián, en el término municipal de La Almolda, es una zona plana que está cultivada.









Fotos: 1: vista aérea de la ubicación del mojón.
2: hacia Pina, campos de cultivo en el Acampo del Charco.
3: hacia La Almolda, campos muy grandes en la Hoya de Macián que hacen imposible saber donde estaría el que fue de Lorenzo Lamenca.
4: vista hacia el mojón anterior, con la linde yendo entre el camino nuevo y cultivos; al fondo el Tozal del Trallo.

a distancia de ciento veinte y nueve metros formando angulo ciento cuarenta grados se coloco el 73 Mojon setenta y tres en lo alto de la loma que vierte las aguas al campo de Baltasara Val y hoya llamada de Macian y dirigida la visual al anterior resulto linea recta.

Descripción y localización: mojón no encontrado. Ubicación posible en 41º32'44.70"N 0º18'35.29"O (fecha visita: 07/06/2021).

El paisaje es similar al del mojón anterior; cultivos extensivos y el camino nuevo. El camino hace una pequeña elevación pero no hay loma visible. En el Amillaramiento de 1861 no constan nombres de mujeres por lo que no puedo comprobar si Baltasara Val era vecina de Pina; probablemente lo era de La Almolda (el apellido Val estaba en los dos pueblos) ya que los campos estaban en este término municipal mientras en Pina el suelo estaba dedicado a pastos en el Acampo del Charco.









Fotos: 1: vista aérea de la ubicación del mojón.
2: hacia Pina, campos de cultivo en el Acampo del Charco.
3: hacia La Almolda, campos en la Hoya de Macián y en el que posiblemente fue de Baltasara Val.
4: vista hacia el mojón anterior, con la linde yendo entre el camino nuevo y cultivos.

A distancia de doscientos cincuenta y ocho metros formando angulo de ciento setenta y ocho grados se coloco el
74 Mojon setenta y cuatro en la cuerda de la misma loma que linda con paso de ganado y campo de la Vda de Juan Olona y dirigida la visual al anterior resulto linea recta,

Descripción y localización: mojón no encontrado. Ubicación posible en 41º32'53.09"N 0º18'35.15"O (fecha visita: 07/06/2021).

El paisaje es similar al de los mojones anteriores. No hay restos de cabañeras ni de cuerda en la loma.









Fotos: 1: vista aérea de la ubicación del mojón.
2: hacia Pina, campos de cultivo en el Acampo del Charco.
3: hacia La Almolda, camino y campos extensos.
4: vista hacia el mojón anterior, con la linde yendo entre el camino nuevo y cultivos.

formando angulo de ciento cuarenta y siete grados y a distancia de trescientos treinta y siete metros se coloco el
75 Mojon setenta y cinco en la plana que linda con paso contiguo al campo de Pedro Olivan, de la Almolda; y dirigida la visual al anterior resulto linea recta

Descripción y localización: mojón no encontrado. Ubicación posible en 41º32'02.62"N 0º18'27.87"O (fecha visita: 07/06/2021).

El paisaje es similar al de los mojones anteriores. Las orillas del camino son lo único natural en campos de huebras tan extensos en los que no puede crecer nada.







Fotos: 1: vista aérea de la ubicación del mojón.
2: hacia Pina, campos de cultivo en el Acampo del Charco.
3: hacia La Almolda, camino y campos donde estaba el paso al de Pedro Oliván.
4: vista hacia el mojón anterior, con la linde yendo entre el camino nuevo y cultivos.

a distancia de doscientos setenta y dos metros y formando un angulo de ciento setenta y cinco grados se coloco el
76 Mojon setenta y seis en la linde del paso contiguo al campo de Pedro Sanper, y dirigida la visual al anterior resulto linea recta.

Descripción y localización: mojón no encontrado. Ubicación posible en 41º33'10.26"N 0º18'21.86"O (fecha visita: 07/06/2021).

El paisaje es similar al de los mojones anteriores.









Fotos: 1: vista aérea de la ubicación del mojón.
2: hacia Pina, campos de cultivo en el Acampo del Charco.
3: hacia La Almolda, camino y campos donde estaba el paso al de Pedro Samper.
4: vista hacia el mojón anterior, con la linde yendo entre el camino nuevo y cultivos.

Formando angulo de ciento setenta y dos grados y a distancia de ciento ochenta un metros se coloco el
77 Mojon setenta y siete en la cuerda del Tozal llamado de los mudos que vierte las aguas al campo llamado de Juan Gracia y dirigida la visual al anterior resulto linea recta.

Descripción y localización: mojón no encontrado. Ubicación posible en 41º33'15.72"N 0º18'18.90"O (fecha visita: 07/06/2021).

La linde abandona el camino nuevo y sigue por una marguin entre cultivos. El Tozal de los Mudos se adivina en un relieve que se eleva ligeramente, pero ha sido completamente roturado.







Fotos: 1: vista aérea de la ubicación del mojón.
2: hacia Pina, campos de cultivo en el Acampo del Charco.
3: hacia La Almolda, campos de cultivo en la pendiente que fue la del Tozal de los Mudos.
4: vista hacia el mojón anterior, con la linde entre campos y el camino nuevo al fondo.

A distancia de doscientos cuarenta y un metros sesenta centimetros y formando angulo de ciento setenta y cuatro grados se coloco el
78 Mojon setenta y ocho en el cabezo llamado de los mudos en el linde del paso de la Almolda y acampo llamado del charco procsimo al campo de Faustino Palacios y dirigida la visual al anterior resulto linea recta.

Descripción y localización: mojón no encontrado. Ubicación posible en 41º33'22.64"N 0º18'13.79"O (fecha visita: 07/06/2021).

El Tozal de los Mudos ha sido roturado y los campos acusan la pendiente del antiguo cerro, principalmente en el término de La Almolda.









Fotos: 1: vista aérea de la ubicación del mojón.
2: hacia Pina, campos de cultivo en el Acampo del Charco.
3: hacia La Almolda, campos de cultivo en la pendiente que fue la del Tozal de los Mudos.
4: vista hacia el mojón anterior, con la linde entre campos y la pendiente del Tozal de los Mudos roturada.

Formando angulo de ciento sesenta y cuatro grados y a distancia de ciento setenta y nueve metros se coloco el
79 Mojon setenta y nueve en el cerrete que vierte las aguas al campo de Segundo Escuer y acampo llamado del charco y dirigida la visual al anterior resulto linea recta.

Descripción y localización: mojón no encontrado. Ubicación posible en 41º33'28.33"N 0º18'12.54"O (fecha visita: 07/06/2021).

El cerrete ha sido roturado aunque su relieve se adivina en el campo de La Almolda. El paisaje está todo puesto en cultivo excepto la marguin estrecha que hace de linde. Por el campo de trigo podemos ver un zorro que se va corriendo; estamos viendo algunos durante el día y deben de ser adultos con zorreznos grandes que necesitan cazar también en horas de luz.









Fotos: 1: vista aérea de la ubicación del mojón.
2: hacia Pina, campos de cultivo en el Acampo del Charco.
3: hacia La Almolda, campos de cultivo sobre el cerrete donde se colocó el mojón.
4: vista hacia el mojón anterior, con la linde entre campos.

A distancia de doscientos noventa y siete metros y en linea recta tambien se coloco el 80 Mojon ochenta en el cabezo llamado de las esparteras donde se dividen los acampos denominados Val de Romero y el charco y dirigida la visual al anterior resulto linea recta.

Descripción y localización: mojón no encontrado. Ubicación posible en 41º33'37.97"N 0º18'10.10"O (fecha visita: 07/06/2021).

El Cabezo de las Esparteras se levanta solitario por lo que es fácilmente identificable. El suelo ha ido cambiando hasta aquí del yeso a tener más componente calizo y en este cabezo hay solo ya cascajo. La base es un albardinar por lo que el nombre está bien puesto. Por la parte de La Almolda han puesto en cultivo medio cerro. Es raro que no haya mojón en este lugar. Comienza aquí el Acampo de Val de Romero, el más extenso del término de Pina. En 1861 tenía 575 Has de extensión y era propiedad de la Exma. Sra. Marquesa de Osera por el que pagaba 2.955 reales de contribución.









Fotos: 1: vista aérea de la ubicación del mojón.
2: hacia Pina, división de Acampos: a la izquierda termina el del Charco y a la derecha comienza Val de Romero, que limitará al norte en la Sierra en la linde con Castejón de Monegros.
3: hacia La Almolda, el cabezo cortado por los campos de cultivo.
4: vista hacia el mojón anterior, con albardinar en la base del Cabezo del Espartal.

Formando angulo de ciento cincuenta y nueve grados y a distancia de doscientos dos metros se coloco el
81 Mojon ochenta y uno en el cerro que vierte las aguas al acampo de val de Romero y campo de Juan Escuer dando vista por el (E) con el mas de dicho campo y dirigida la visual al anterior resulto linea recta.





Descripción y localización: mojón en piedra caliza localizado en 41º33'43.78"N 0º18'05.84"O; es un mojón muy defoliado por la erosión y al que le falta la punta, con unas dimensiones de 80x40x10 cm (fecha visita: 07/06/2021).

Hacia Pina hay una zona sin roturar cubierta por albardinar, una rareza, y hacia La Almolda está todo puesto en cultivo. El relieve del cerro se adivina bajo los campos.









Fotos: 1: vista aérea de la ubicación del mojón.
2: hacia Pina, albardinar en el Acampo de Val de Romero.
3: hacia La Almolda, se adivina el relieve del cerro bajo la huebra.
4: vista hacia el mojón anterior, con el Cabezo de las Esparteras al fondo.

A distancia de trescientos once metros sesenta centimetros formando angulo de ciento setenta y dos grados se coloco el
82 Mojon ochenta y dos en Acampo de val de Romero lindante a la val de las esparteras procsimo al campo llamado de Borderas y dirigida la visual al anterior resulto linea recta.

Descripción y localización: mojón no encontrado. Ubicación posible en 41º33'51.84"N 0º17'57.96"O (fecha visita: 08/06/2021).

La linde va junto a un camino en desuso que no se nombra en el documento, por lo que debió ser posterior. De la Val de las Esparteras no queda ni una mata de albardín ya que está toda roturada.









Fotos: 1: vista aérea de la ubicación del mojón.
2: hacia Pina, campos de cultivo en el Acampo de Val de Romero.
3: hacia La Almolda, la Val de las Esparteras roturada.
4: vista hacia el mojón anterior, con la linde yendo por un camino abandonado; al fondo el primer Cabezo de las Esparteras roturado en La Almolda.

A distancia de trescientos dos metros y formando angulo de ciento setenta y tres grados se coloco el
83 Mojon ochenta y tres en la cuspide del cabezo de las esparteras que vierte las aguas al campo de Jose Jaria por el (S) y por (N) con campo de Eusebio Sanper y dirigida la visual al anterior resulto linea recta





Descripción y localización: mojón en piedra caliza localizado en 41º33'59.14"N 0º17'49.30"O; es un mojón muy adelgazado por erosión en forma de tafoni; tiene unas dimensiones de 80x40x10 cm (fecha visita: 08/06/2021).

Este segundo cabezo, llamado también de las Esparteras, es fácilmente localizable. La base está cubierta por albardín y en las laderas hay lastón. Es realmente como una isla en un mar de cultivos.









Fotos: 1: vista aérea de la ubicación del mojón.
2: hacia Pina, campos de cutivo en el Acampo de Val de Romero.
3: hacia La Almolda, los campos que fueron de José Jaria y Eusebio Samper; a los pies de la Sierra hay algo de cosecha que se ha empezado ya a recoger.
4: vista hacia el mojón anterior, con la marguin que hace de linde y el otro Cabezo de las Esparteras al fondo.

formando angulo de ciento setenta y siete grados y a distancia de doscientos treinta y seis metros se coloco el 84 Mojon ochenta y cuatro en el cabezo de Valero Alcrudo que vierte las aguas al paso de ganado y campo de Jose Jaria y por la parte opuesta al acampo llamado de val de Romero. Se dirigio la visual al anterior resulto linea recta.





Descripción y localización: mojón en piedra caliza localizado en 41º34'04.57"N 0º17'41.90"O; está en buen estado pero muy inclinado; tiene unas dimensiones de 114x37x17 cm (fecha visita: 08/06/2021).

El cabezo está muy roturado, principalmente por la parte de La Almolda, y cubierto de sisallo y ontina. Es suelo es calizo y ya no hay yeso.









Fotos: 1: vista aérea de la ubicación del mojón.
2: hacia Pina, campos de cutivo en el Acampo de Val de Romero.
3: hacia La Almolda, el campo que fue de José Jaria y la cabañera roturada.
4: vista hacia el mojón anterior, con lo que queda del Cabezo de Valero Alcrudo.

a distancia de ciento noventa y cuatro metros y formando angulo de ciento sesenta y seis grados se coloco el 85 Mojon ochenta y cinco en el cerro denominado la cantera que vierte sus aguas por la parte del (E) con paso de ganado y campo de Salvador Ferrer dando vista a la hermita de Sta Quiteria y por (O) con acampo de val de Romero. Dirigida la visual al anterior resulto linea recta.





Descripción y localización: mojón en piedra caliza localizado en 41º34'09.88"N 0º17'37.44"O; está en buen estado con unas dimensiones de 102x41x19 cm; tiene la letra "P" visible y el lado de La Almolda erosionado (fecha visita: 08/06/2021).

El cerro de la Cantera tiene el suelo de cascajo estando cubierto por ontina, lastón y estipa. Forma una cuerda larga que continúa al otro lado de la carretera A-1104 Farlete-La Almolda, que entonces no existía y que se encuentra entre este mojón y el siguiente.









Fotos: 1: vista aérea de la ubicación del mojón.
2: hacia Pina, campos de cultivo en el Acampo de Val de Romero.
3: hacia La Almolda, con la Sierra y la ermita de Santa Quiteria al fondo.
4: vista hacia el mojón anterior, con la cuerda elevada por donde va la linde.



A distancia de doscientos sesenta metros y formando un angulo de ciento sesenta y cuatro grados se coloco el
86 Mojon ochenta y seis en lo alto de la loma que vierte las aguas al acampo de val de Romero y campo llamado de Agero y dirigida la visual al anterior resulto linea recta.

Descripción y localización: mojón en piedra caliza localizado en 41º34'16.07"N 0º17'29.66"O; está caído con unas dimensiones de 124x38x18 cm; pueden leerse las letras "LA" en la cara expuesta (fecha visita: 02/06/2021).

Entre este mojón y el anterior se ha atravesado la carretera A-1104 Farlete-La Almolda, que parte la loma por donde está yendo la mojonación. La loma sigue estando cubierta por ontina, lastón y estipa.









Fotos: 1: vista aérea de la ubicación del mojón.
2: hacia Pina, cultivos en el Acampo de Val de Romero.
3: hacia La Almolda, el campo que fue del tal Agero de La Almolda.
4: vista hacia el mojón anterior, con la loma atravesada por la carretera A-1104.

Formando un angulo de ciento sesenta y siete grados y a distancia de doscientos setenta y tres metros se coloco el 87 Mojon ochenta y siete en lo alto de la loma que bierte sus aguas al campo de Francisco Val y acampo de val de Romero y dirigida la visual al anterior resulto linea recta.





Descripción y localización: mojón en piedra caliza localizado en 41º34'23.43"N 0º17'22.63"O; está en pie pero sometido a un proceso intenso de erosión por desescamación que ha adelgazado la piedra; tiene unas dimensiones de 96x42x10 cm (fecha visita: 02/06/2021).

El paisaje sigue similar al del mojón anterior. En lo alto de la loma había encamada una liebre, un animal tan abundante hace unos años en estas planas y hoy muy rarificado.









Fotos: 1: vista aérea de la ubicación del mojón.
2: hacia Pina, cultivos en el Acampo de Val de Romero.
3: hacia La Almolda, el campo que fue de Francisco Val al fondo.
4: vista hacia el mojón anterior, con la cima de la loma por donde va la linde.

A distancia de ciento treinta metros y en linea recta tambien se coloco el
88 Mojon ochenta y ocho en lo alto de la loma que bierte las aguas al campo de Fran.co Val, acampo de val de Romero y campo de Damaso Campos y dirigida la visual al anterior resulto linea recta





Descripción y localización: mojón en piedra caliza localizado en 41º34'27.60"N 0º17'21.48"O; muy bien conservado tiene unas dimensiones de 110x30x20 cm; son legibles las letras "P" y "LA" (fecha visita: 02/06/2021).

El paisaje sigue similar al del mojón anterior, con la loma cubierta por estipas, sisallo y ontina. Dámaso Alonso, vecino de Pina, tenía dos campos en Farled sumando 12 cahices y 3 anegas en total y por los que pagaba 494 reales de contribución; uno de los dos es el citado en el documento.









Fotos: 1: vista aérea de la ubicación del mojón.
2: hacia Pina, cultivos en el Acampo de Val de Romero; uno de esos campos fue el de Dámaso Campos, de Pina.
3: hacia La Almolda, cima de la loma y, al fondo, el lugar por donde Francisco Val tenía su campo.
4: vista hacia el mojón anterior, la cima de la loma con ontina y estipa.

a distancia ciento cincuenta y cinco metros y formando angulo de ciento cincuenta y cinco grados se coloco el 89 Mojon ochenta y nueve en lo alto de la misma loma que vierte las aguas al campo de Felipe Oliban, acampo de val de Romero y campo de Damaso Campos y dirigida la visual al anterior resulto linea recta





Descripción y localización: mojón en piedra caliza localizado en 41º34'31.45"N 0º17'17.45"O; bien conservado tiene unas dimensiones de 95x43x13 cm; son legibles las letras "LA" y muestra microerosiones en forma de tafoni (fecha visita: 02/06/2021).

El paisaje sigue similar al del mojón anterior, con la loma cubierta por estipas, sisallo y ontina. Hacia La Almolda, en la base del cerro hay un grupo de olivos abandonados, muchos de ellos muertos, que parece son los resto de un antiguo olivar.









Fotos: 1: vista aérea de la ubicación del mojón.
2: hacia Pina, cultivos en el Acampo de Val de Romero; uno de ellos fue el de Dámaso Campos.
3: hacia La Almolda, cima de la loma con olivos en la base del cerro y, al fondo, el lugar por donde Felipe Oliban tenía su campo.
4: vista hacia el mojón anterior, con la cima de la loma por donde va la linde.

Formando angulo de ciento sesenta y siete grados y a distancia de doscientos noventa metros se coloco el
90 Mojon noventa en lo alto del cerro que vierte sus aguas al campo de Felipe Olivan de la Almolda, acampo de val de Romero dando vista por el (O) al cabezo de Moncayo y dirigida la visual al anterior resulto linea recta.



Descripción y localización: mojón en piedra caliza localizado en 41º34'40.51"N 0º17'12.94"O; está caído con unas dimensiones de 122x30x20 cm; es legible la letra "P" en la parte que queda expuesta (fecha visita: 02/06/2021).

El paisaje sigue similar al del mojón anterior, con la loma siendo la linde entre los dos términos. Curiosa la mención al "cabezo" del Moncayo (desde aquí se tiene que ver pequeño) como referencia de un mojón. El día del reportaje fotográfico había calima y el Moncayo no se veía.









Fotos: 1: vista aérea de la ubicación del mojón.
2: hacia Pina, cultivos en el Acampo de Val de Romero. Con una sabina solitaria al pie del cerro; la calima oculta el Moncayo en la fotografía.
3: hacia La Almolda, cima de la loma con cultivos al fondo; por ahí debía de estar el campo que fue de Felipe Olivan.
4: vista hacia el mojón anterior, con la cima de la loma por donde va la linde.

A distancia de ciento catorce metros formando angulo de ciento sesenta y seis grados se coloco el
91 Mojon noventa y uno en lo alto del mismo cerro que vierte las aguas al [ilegible en mi copia del documento] *a la Almolda y campo de Teresa Olivan y dirigida la visual al anterior resulto linea recta.*



Descripción y localización: mojón no encontrado; en el lugar referenciado por el documento, localizado en 41º34'43.94"N 0º17'11.31"O, hay una piedra caliza compatible con ser la base de un mojón (fecha visita: 02/06/2021).

El paisaje sigue similar al de los mojones anteriores con la loma, que va a terminar unos metros más adelante, siendo la linde entre los dos términos.









Fotos: 1: vista aérea de la ubicación del mojón.
2: hacia Pina, cultivos en el Acampo de Val de Romero.
3: hacia La Almolda, el lugar por el que Teresa Olivan tenía su campo.
4: vista hacia el mojón anterior, con la cima de la loma por donde va la linde.





A distancia de trescientos noventa y siete metros y formando angulo de ciento sesenta grados se coloco el 92 Mojon noventa y dos en la misma cordillera que vierte sus aguas a la propiedad de Marcos Sanper y al campo de Mariano del cazo y cazo y acampo de val de Romero y desde este al anterior atraviesa la carretera de La Almolda a Monegrillo. Dirigida la visual al anterior mojón resulto linea recta;

Descripción y localización: mojón en piedra caliza localizado en 41º34'53.77"N 0º16'58.96"O; está en buen estado con unas dimensiones de 101x37x17 cm; son todavía legibles las letras "LA" y la parte hacia Pina está erosionada (fecha visita: 02/06/2021).

La carretera de La Almolda a Monegrillo sigue en el mismo sitio (la actual fue construida un Km al sur). El mojón fue colocado en una nueva elevación y entre ésta y la anterior hay una zona llana cultivada, que es por donde pasa el camino. El campo de Mariano del Cazo, de Pina, tenía 1 cahiz y 9 anegas de extensión pagando 462 reales de contribución por él.









Fotos: 1: vista aérea de la ubicación del mojón.
2: hacia Pina, el Acampo de Val de Romero y el campo que fue de Mariano del Cazo.
3: hacia La Almolda, campos en el lugar donde estaba el de Marcos Samper.
4: vista hacia el mojón anterior, con la cordillera por donde va linde.

y a distancia de doscientos noventa y cinco metros formando angulo de ciento sesenta y cuatro grados se coloco el
93 Mojon noventa y tres en el plano de val de Romero contiguo a la carretera de Gelsa a Castejon que de este mojon al anterior atraviesa dicha carretera procsimo a la propiedad de Herederos de Bernardo Peralta y dirigida la visual al anterior mojón resulto linea recta.





Descripción y localización: mojón en piedra caliza localizado en 41º35'00.11"N 0º16'51.03"O; es un mojón pequeño y en buen estado, aunque algo ladeado, con unas dimensiones de 84x43x19 cm; las letras "LA" y "P" son legibles (fecha visita: 02/06/2021).

La linde va ahora por una zona llana, cultivada en La Almolda y con un albardinar espeso y muy bien conservado en Pina. La carretera de Gelsa a Castejón es reconocible aunque este tramo está en desuso. Bernardo Peralta ya había fallecido en 1861 puesto que en el Amillaramiento, y en el apartado de Hacendados Forasteros, consta la "viuda de D. Bernardo Peralta" como propietaria de sendos campos en Farled, de 18 cahices y 2 anegas en total, y por los que pagaba 882 reales de contribución. Uno de estos dos campos es el citado en el documento.









Fotos: 1: vista aérea de la ubicación del mojón; la flecha señala la carretera de Gelsa a Castejón.
2: hacia Pina, el Acampo de Val de Romero con la Sierra al fondo.
3: hacia La Almolda, campos de cultivo.
4: vista hacia el mojón anterior, con la linde yendo entre el campo y el albardinar con sisallos.

A distancia de doscientos sesenta y seis metros formando angulo de ciento setenta y siete grados se coloco el
94 Mojon noventa y cuatro en en el tozal redondo que ecsiste al pie de la sierra y vierte sus aguas a la carretera de Castejon a Gelsa y da vista al mas de la Vda de Juan Olona por el (S) dirigida la visual al anterior resulto linea recta.

Descripción y localización: mojón no encontrado. Ubicación posible en 41º35'05.15"N 0º16'42.02"O (fecha visita: 02/06/2021).

El tozal redondo es fácilmente reconocible por su forma y es, efectivamente, el comienzo de la Sierra. Los otros dos elementos referenciados, la carretera de Castejón a Gelsa y el mas de la viuda de Juan Olona son reconocibles. Empieza desde aquí el pinar de pino carrasco.



Fotos: 1: vista aérea de la ubicación del mojón.
2: hacia Pina, el Acampo de Val de Romero con el comienzo del pinar.
3: hacia La Almolda, campos de cultivo, con el camino de Castejón a Gelsa, el posible mas de la viuda de Juan Olona y una sabina centenaria al fondo.
4: vista hacia el mojón anterior, con la cima del tozal redondo y la linde a la derecha yendo entre el campo y el albardinar.

A distancia de noventa y cuatro metros formando angulo de ciento sesenta y cuatro grados se coloco el
95 Mojon noventa y cinco en el vertice del tozal que da vista al avejar deteriorado, por la parte del (este) propiedad de D Marcos Samper y vertiente de aguas al campo de la Vda de Juan Olona y dirigida la visual al anterior y resultando linea recta

Descripción y localización: mojón no encontrado. Ubicación posible en 41º35'07.65"N 0º16'39.23"O (fecha visita: 02/06/2021).

La linde va ahora por un alto con suelo de cascajo y piedra caliza. Hacia Pina es vegetación natural de albardinares y pinos; hacia La Almolda el paisaje está más antropizado, ahora y en 1872, ya que las referencias al abejar y al campo de la viuda de Juan de Olona están en el término de La Almolda. No se han encontrado trazas el abejar de D. Marcos Samper.









Fotos: 1: vista aérea de la ubicación del mojón.
2: hacia Pina, el Acampo de Val de Romero con pinar y albardinares.
3: hacia La Almolda, campos de cultivo, con el camino de Castejón a Gelsa, el campo y mas de la viuda de Juan Olona y la sabina centenaria al fondo.
4: vista hacia el mojón anterior, con la cima del cerro por donde va la linde.

a distancia de ciento siete metros formando angulo de ciento cincuenta y cuatro grados se coloco el
96 Mojon noventa y seis en lo alto del cerro que vierte las aguas al avejar deteriorado de D Marcos Sanper y procsimo al mismo y dirigida la visual al anterior resulto linea recta.





Descripción y localización: mojón en piedra caliza localizado en 41º35'09.48"N 0º16'35.43"O; no es un mojón trabajado por canteros, sino simplemente una piedra grande puesta en pie; tiene unas dimensiones de 39x50x13 cm (fecha visita: 02/06/2021).

Puede observarse que los cerros en La Almolda están deforestados, marcando los árboles el límite entre los dos términos municipales. El uso de madera debió de ser muy intenso en La Almolda en el pasado (era un pueblo especializado en quemar hornos para hacer yeso) y, una vez eliminado el bosque, no ha habido regeneración en estas laderas orientadas al sur.









Fotos: 1: vista aérea de la ubicación del mojón.
2: hacia Pina, el Acampo de Val de Romero con pinar.
3: hacia La Almolda, campos de cultivo y cerros sin bosque.
4: vista hacia el mojón anterior, con la linde marcada por la presencia o no de árboles.

Formando un angulo de ciento treinta y un grados y a distancia de ochenta y siete metros se coloco el 97 Mojon noventa y siete en lo alto del cerro que bierte las aguas al campo de Alejandro Beltran y dirigida la visual al anterior resulto linea recta.





Descripción y localización: mojón en piedra caliza localizado en 41º35'11.68"N 0º16'34.09"O; es simplemente también una piedra grande puesta en pie; tiene unas dimensiones de 42x63x12 cm (fecha visita: 02/06/2021).

Es el mismo paisaje que en mojón anterior. En la Almolda se aprovecha para cultivar, ahora y en el s. XIX, hasta los mismos pies de la Sierra. Los romeros están muy bien desarrollados y hay pies de coscoja entre los pinos. El mojón está cubierto por el líquen *Xanthoria parietina*.









Fotos: 1: vista aérea de la ubicación del mojón.
2: hacia Pina, el Acampo de Val de Romero con pinar.
3: hacia La Almolda, campos de cultivo y cerros sin bosque; por ahí estaría el campo que fue de Alejandro Beltrán.
4: vista hacia el mojón anterior, con la linde marcada por la presencia o no de árboles.



A distancia de ciento once metros y formando un angulo de ciento cincuenta grados se coloco el
98 Mojon noventa y ocho en lo alto del cerro que vierte las aguas al varello de Bernardo Peralta y campo de alejandro Beltran y dirigida la visual al anterior resulto linea recta.

Descripción y localización: mojón en piedra caliza localizado en 41º35'15.33"N 0º16'34.38"O; es una piedra grande sin trabajar que se ha roto en dos de arriba a abajo; la parte en pie tiene unas dimensiones de 70x25x17 cm (fecha visita: 02/06/2021).

Es un paisaje similar al de los mojones anteriores. En los cerros próximos, en La Almolda, hay restos de canteras de piedra caliza que se extraía para las paredes de los bancales de los campos: un trabajo impresionante el arrancar la piedra de los altos, bajarla y montar los bancales.









Fotos: 1: vista aérea de la ubicación del mojón.
2: hacia Pina, el Acampo de Val de Romero con pinar.
3: hacia La Almolda, cerros deforestados con campos en los varellos.
4: vista hacia el mojón anterior, con la cima de la cordillera por donde va la linde.

A distancia de ciento cincuenta y cinco metros sesenta centimetros y formando angulo de ciento veinte y cuatro grados se coloco el
99 Mojon noventa y nueve en lo alto del cerro que vierte sus aguas al campo de herederos de Pedro Villagrasa y al de Alejandro Beltran y dirigida la visual al anterior resulto linea recta.





Descripción y localización: mojón en piedra caliza localizado en 41º35'19.03"N 0º16'30.76"O; es una piedra grande sin trabajar con unas dimensiones de 63x47x12 cm (fecha visita: 02/06/2021).

Es un paisaje similar al de los mojones anteriores, con el bosque en el lado de Pina y cerros deforestados en La Almolda. Desde aquí hasta el último mojón con La Almolda, situado en lo alto de la Sierra, el relieve es muy abrupto por lo que nos desviamos de la linde y utilizo para alcanzarlo la vieja carretera de Monegrillo a Castejón: este camino encara la subida a la Sierra por las bravas, por lo que no puedo dejar de pensar en las dificultades que tendrían sus usuarios cuando iban con caballerías y carros cargados.









Fotos: 1: vista aérea de la ubicación del mojón.
2: hacia Pina, el Acampo de Val de Romero con bosque de pinos.
3: hacia La Almolda, cerros deforestados con campos al fondo.
4: vista hacia el mojón anterior, con la cima de la cordillera por donde va la linde.

Formando un angulo de ciento cincuenta y siete grados y a distancia de doscientos treinta metros se coloco el
100 Mojon cien en el punto denominado las tres huegas de Pina La Almolda y Castejon en el cual termina el deslinde de Pina y La Almolda



Descripción y localización: mojones en piedra caliza localizados en 41º35'26.07"N 0º16'27.32"O; los tres mojones están bien conservados aunque los tres están caídos. El que está apartado tiene la inscripción "C" con unas dimensiones de 120x37x16 cm; el hito que está inclinado tiene erosionadas las inscripciones con unas medidas de 87x44x20; finalmente el tercero caído tiene la inscripción "LA" con unas dimensiones de 120x37x18 cm (fecha visita: 02/06/2021).

Los mojones están en un relieve plano, amesetado, con laderas cubiertas de pinar en Pina y Castejón y más deforestadas en La Almolda. Un camino recorre toda la meseta uniendo La Almolda con Castejón, Lanaja y Monegrillo.









Fotos: 1: vista aérea de la ubicación del mojón.
2: hacia Pina, plana con camino y bosque en las laderas.
3: hacia La Almolda, cerros deforestados con campos al fondo.
4: hacia Castejón, plana con camino y pinar de repoblación.

Las referidas comisiones daron por terminada la operacion de deslinde de ambas jurisdiciones estendiendo y firmando esta acta por triplicado para archivar un egemplar en el de cada Ayuntamiento y para remitir el otro a la superioridad segun lo prevenido en Decreto de veinte y tres de Diciembre de mil ochocientos setenta de que los secretarios interinos certificamos

(firman el documento Ventura Laga, Serapio Gomez, Francisco Pes, Francisco Hijar Falcon, Domingo Delcazo, que firma por el concejal Don Gregorio Taure y el perito práctico Don José Pes que no saben, Salvador Peralta, Gregorio Samper, Paulino Olona, Esteban Villagrasa, que firma por los peritos practicos Manuel Camparola y Baltasar Salaber que no saben, y Pedro Solan)



DESLINDE CON CASTEJÓN DE MONEGROS



Iglesia de Nuestra Señora de la Candelaria (Castejón de Monegros)

CASTEJÓN DE MONEGROS

En el punto denominado las tres huegas que divide los terminos jurisdicionales de La Almolda, Castejon de Monegros y Pina, en la jurisdicion de esta ultima a doce de Marzo de mil ochocientos setenta y dos se reunieron las comisiones de deslinde de Pina y Castejon de Monegros compuestas la primera del Segundo Teniente Alcalde D. Ventura Laga de los Concejales D. Francisco Pes, D. Francisco Zapater y D. Manuel Gonzalez con el Secretario interino del Ayuntamiento Don Domingo Delcazo, el perito Agronomo D. Francisco Hijar y Falcon nombrado por dicha corporación, y del perito practico D. Jose Pes y la segunda del Presidente D. Liborio Abion, del Regidor sindico D. Benito Castejon del Secretario interino del Ayuntamiento D. Miguel Uson y del perito practico Don Esteban Serrate, para practicar las operaciones de que luego se hace mencion.

Enterados los concurrentes de que la combocatoria tenia por obgeto practicar el deslinde del termino jurisdicional de Pina y Castejon de Monegros segun lo mandado en Decreto de veinte y tres de Diciembre de mil ochocientos setenta para cuya operacion se tubo presente los datos suministrados por los respectivos Ayuntamientos y las noticias facilitadas por los peritos practicos se coloco el

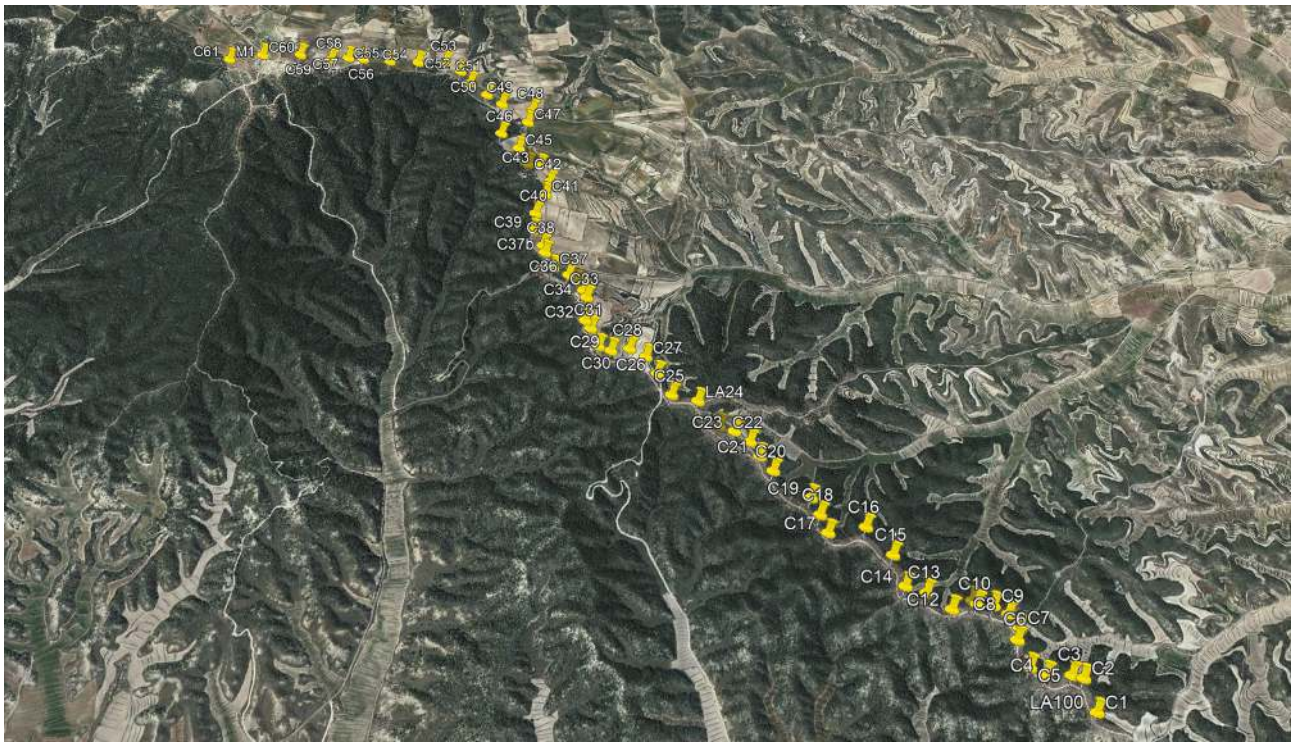

Vista aérea de la mojonación con Castejón de Monegros

1 Mojon primero en el punto denominado las tres huegas de la Almolda Castejon de Monegros y Pina en lo alto de la sierra en el centro de la planeta que vierte las aguas a los terminos de dichos tres pueblos a la propiedad de Vernave Sese en el termino denominado el vedado de Castejon, al termino de La Almolda a la propiedad de Casto Buil y por la parte de Pina al acampo llamado val de Romero. Dirigida la visual al mojon numero noventa y nueve del deslinde verificado con el pueblo de La Almolda resulto linea recta



Descripción y localización: mojones en piedra caliza localizados en 41º35'26.07"N 0º16'27.32"O; los tres mojones están bien conservados aunque todos están caídos. El que está apartado tiene la inscripción "C" visible con unas dimensiones de 120x37x16 cm; el hito que está inclinado tiene erosionadas las inscripciones con unas medidas de 87x44x20; finalmente el tercero caído tiene la inscripción "LA" visible con unas dimensiones de 120x37x18 cm (fecha visita: 03/06/2021).

Los mojones están en un relieve plano, amesetado, con laderas cubiertas de pinar en Pina y Castejón y más deforestadas en La Almolda. Un camino recorre toda la meseta uniendo La Almolda con Castejón, Lanaja y Monegrillo.









Fotos: 1: vista aérea de la ubicación del mojón.
2: hacia Pina, plana con camino y bosque en las laderas.
3: hacia Castejón, plana con camino y pinar de repoblación.
4: hacia La Almolda, cerros deforestados con campos al fondo.

a distancia de ciento cincuenta y cinco metros formando angulo de ciento cuarenta y cuatro grados se coloco el
2 Mojon segundo en lo alto de la cumbre que vierte las aguas al acampo llamado val de Romero y campo denominado de Fidel de Castejon en la partida del vedado del mismo pueblo y dirigida la visual al anterior resulto linea recta.





Descripción y localización: mojón en piedra caliza localizado en 41º35'30.88''N 0º16'28.13"O; está en muy buen estado con unas dimensiones de 82x39x19 cm; tiene grabadas las letras "CA" y "P" en su cara correspondiente (fecha visita: 03/06/2021).

La linde va a seguir durante varios kilómetros por el alto de la cumbre con un camino bien conservado y pinar en ambas laderas de la montaña. A los pies del cerrete donde está el mojón referenciado en el documento hay dos piedras levantadas que parecen ser hitos de una mojonación diferente.









Fotos: 1: vista aérea de la ubicación del mojón.
2: hacia Pina, pinar en la cabecera del Acampo de Val de Romero.
3: hacia Castejón, partida del Vedado con el campo que fue de Fidel al fondo.
4: vista hacia el mojón anterior, con la plana por donde va la linde bordeada de pinar.

A distancia de cincuenta metros formando angulo de ciento diez y siete grados se coloco el
3 Mojon tercero en lo alto de la cumbre que vierte las aguas al acampo llamado val de Romero en la jurisdicion de Pina y al campo denominado de Fidel en la partida del vedado de Castejon, y dirigida la visual al anterior resulto linea recta.





Descripción y localización: mojón en piedra caliza localizado en 41º35'31.33''N 0º16'31.28"O; está en buen estado con unas dimensiones de 51x39x13 cm; tiene grabadas las letras "C" y "P" en su cara correspondiente (fecha visita: 03/06/2021).

El paisaje es similar al del mojón anterior. Las brigadas anti incendios forestales han limpiado de vegetación arbustiva los lados del camino en sus tareas de mantenimiento.









Fotos: 1: vista aérea de la ubicación del mojón.
2: hacia Pina, pinar en la cabecera del Acampo de Val de Romero.
3: hacia Castejón, partida del Vedado con el campo que fue de Fidel al fondo.
4: vista hacia el mojón anterior, con la plana por donde va la linde con la vegetación arbustiva eliminada para evitar incendios.

A distancia de ciento diez metros formando angulo de ciento sesenta y siete grados se coloco el
4 Mojon cuarto en lo alto de la cumbre que vierte las aguas al acampo llamado val de Romero, jurisdicion de Pina y al monte de Castejon en la partida llamada el vedado, y dirigida la visual al anterior resulto linea recta.



Descripción y localización: mojón en piedra caliza localizado en 41º35'31.39"N 0º16'36.05"O; está caído con unas dimensiones de 110x40x20 cm (fecha visita: 03/06/2021).

El paisaje es similar al de los mojones anteriores, con la linde yendo por la plana con el suelo "afeitado" por las brigadas anti incendios.









Fotos: 1: vista aérea de la ubicación del mojón.
2: hacia Pina, pinar en la cabecera del Acampo de Val de Romero.
3: hacia Castejón, pinar de repoblación en la partida del Vedado.
4: vista hacia el mojón anterior, con la plana por donde va la linde con la vegetación arbustiva eliminada para evitar incendios.

Formando angulo de ciento cincuenta y cuatro grados y a distancia de setenta y siete metros se coloco el
5 Mojon cinco en lo alto de la cumbre que divide las aguas al monte de Castejon y de Pina y dirigida la visual al anterior resulto linea recta.





Descripción y localización: mojón en piedra caliza localizado en 41º35'32.55''N 0º16'39.00"O; está en buen estado con unas dimensiones de 86x43x17 cm; tiene grabadas las letras "C" y "P" en su cara correspondiente (fecha visita: 03/06/2021).

Está situado muy al sur del camino y oculto entre la vegetación ya que las brigadas no han llegado tan lejos en su tarea de desbroce. El sotobosque de romero, coscoja y coronilla de fraile está muy bien desarrollado.









Fotos: 1: vista aérea de la ubicación del mojón.
2: hacia Pina, pinar en la cabecera del Acampo de Val de Romero.
3: hacia Castejón, vegetación natural fuera de la zona de actuación de las brigadas anti incendios.
4: vista hacia el mojón anterior, con la vegetación ocultando la plana.

A distancia de ciento treinta y tres metros y formando angulo de ciento treinta y cinco grados se coloco el
6 Mojon seis en lo alto de la cumbre que divide las aguas al monte de Pina y de Castejon en la partida del vedado de este ultimo dando vista al mas de Javier Mallen por la parte del (E.) y dirigida la visual al anterior resulto linea recta.





Descripción y localización: mojón en piedra caliza localizado en 41º35'36.52''N 0º16'40.93''O; mojón en buen estado con unas dimensiones de 111x47x20 cm; tiene grabadas las letras "C" y "P" en su cara correspondiente (fecha visita: 03/06/2021).

Está situado cerca del camino y es muy visible por estar eliminado el sotobosque del pinar. Los pinos de repoblación que hay en el término de Castejón se plantaron mediante terrazas por lo que si el mas de Javier Mallen estaba en ruinas sería eliminado; en cualquier caso, si aún existe, está oculto por los árboles. Probablemente esta zona estaba deforestada en el siglo XIX.









Fotos: 1: vista aérea de la ubicación del mojón.
2: hacia Pina, pinar en la cabecera del Acampo de Val de Romero.
3: hacia Castejón, el camino y pinos de repoblación.
4: vista hacia el mojón anterior, con la vegetación arbustiva eliminada para evitar incendios.

A distancia de cincuenta y siete metros y formando angulo de ciento cincuenta y ocho grados se coloco el
7 Mojon siete en lo alto de la cumbre que vierte las aguas a los montes de Pina y Castejon partida del vedado de este ultimo y dirigida la visual al anterior resulto linea recta.





Descripción y localización: mojón en piedra caliza localizado en 41º35'38.38''N 0º16'40.27''O; está en buen estado con unas dimensiones de 123x35x20 cm; tiene grabadas las letras "C" y "P" en su cara correspondiente (fecha visita: 08/06/2021).

Muy visible por estar en una pequeña elevación junto al camino. El paisaje es similar al de los mojones anteriores.









Fotos: 1: vista aérea de la ubicación del mojón.
2: hacia Pina, pinar en la cabecera del Acampo de Val de Romero.
3: hacia Castejón, el camino y pinos de repoblación.
4: vista hacia el mojón anterior, con la vegetación arbustiva eliminada para evitar incendios.

Formando angulo de ciento treinta y cinco grados y a distancia de setenta y cinco metros se coloco el
8 Mojon ocho en lo alto de la cumbre que divide las aguas al monte de Pina y al de Castejon en la partida del vedado y dirigida la visual al anterior resulto linea recta.





Descripción y localización: mojón en piedra caliza localizado en 41º35'40.44''N 0º16'42.14"O; está en buen estado con unas dimensiones de 85x36x18 cm; tiene grabadas las letras "C" y "P" en su cara correspondiente (fecha visita: 08/06/2021).

El paisaje es similar al de los mojones anteriores. Enfrente del mojón sale un camino que lleva a Castejón de Monegros.









Fotos: 1: vista aérea de la ubicación del mojón.
2: hacia Pina, pinar en la cabecera del Acampo de Val de Romero.
3: hacia Castejón, un camino que lleva a esa localidad con un hito correspondiente a una mojonación posterior.
4: vista hacia el mojón anterior, con la vegetación arbustiva eliminada para evitar incendios.

A distancia de setenta metros formando angulo de ciento cincuenta y ocho grados se coloco el
9 Mojon nueve en lo alto de la cumbre que vierte las aguas al monte de Castejon y al de Pina y procsimo al campo de Francisco Roca Murillo de Castejon en la partida llamada el vedado de dicho pueblo y dirigida la visual al anterior resulto linea recta.





Descripción y localización: mojón en piedra caliza localizado en 41º35'41.75''N 0º16'44.91"O; mojón en buen estado con unas dimensiones de 76x44x18 cm; su tamaño pequeño y falta de letras grabadas parece indicar que fue colocado en una mojonación diferente (fecha visita: 08/06/2021).

Muy visible por estar ubicado junto al camino. El paisaje es similar al de los mojones anteriores.









Fotos: 1: vista aérea de la ubicación del mojón.
2: hacia Pina, pinar en la cabecera del Acampo de Val de Romero.
3: hacia Castejón, el camino y pinos de repoblación.
4: vista hacia el mojón anterior, con la vegetación arbustiva eliminada para evitar incendios.

A distancia de setenta y tres metros y formando angulo de ciento cincuenta y tres grados se coloco el
10 Mojon diez en lo alto de la cumbre que divide las aguas a ambas jurisdiciones y dirigida la tisual al anterior resulto linea recta.





Descripción y localización: mojón en piedra caliza localizado en 41º35'42.00''N 0º16'48.04"O; hay dos piedras clavadas en lo que parece una reposición con un mojón pequeño ya que tiene unas dimensiones de 33x16x17 cm (fecha visita: 08/06/2021).

Está apartado del camino y algo difícil de localizar por haber en este lugar muchas piedras simulando mojones.









Fotos: 1: vista aérea de la ubicación del mojón.
2: hacia Pina, pinar en la cabecera del Acampo de Val de Romero.
3: hacia Castejón, el camino y pinos de repoblación.
4: vista hacia el mojón anterior, con los pinos podados y a vegetación arbustiva eliminada para evitar incendios.

Formando angulo de ciento treinta y nueve grados y a distancia de veinte y cinco metros se coloco el
11 Mojon once en lo alto de la cumbre que vierte sus aguas al campo de Francisco Roca Murillo a la parte de Castejon partida llamada del vedado de dicho pueblo y al monte de Pina y dirigida la visual al anterior resulto linea recta.



Descripción y localización: mojón en piedra caliza localizado en 41º35'42.56''N 0º16'48.94"O; está caído con unas dimensiones de 118x39x12 cm (fecha visita: 08/06/2021).

Muy cerca del mojón anterior, se encuentra junto al camino. Hay en esta loma algunos "apilamientos" de piedras simulando mojones.









Fotos: 1: vista aérea de la ubicación del mojón.
2: hacia Pina, pinar en la cabecera del Acampo de Val de Romero.
3: hacia Castejón, el camino y pinos de repoblación tapando el campo que fue de Francisco Roca.
4: vista hacia el mojón anterior, con la vegetación arbustiva eliminada para evitar incendios y algunas apilamientos de piedras.



A distancia de ciento un metros y formando angulo de ciento diez grados se coloco el
12 Mojon doce en lo alto de la cumbre que vierte sus aguas al monte de Pina y al campo de Francisco Roca Murillo en la partida el vedado de Castejon y dirigida la visual al anterior resulto linea recta.

Descripción y localización: mojón en piedra caliza localizado en 41º35'41.36''N 0º16'52.86"O; es una piedra caída compatible con ser un mojón con unas dimensiones de 140x42x13 cm (fecha visita: 09/06/2021).

El paisaje es similar al de los mojones anteriores. En Castejón, detrás de los pinos se observa un campo de cultivo que puede ser el que fue de Francisco Roca. Posada en la rama baja de un pino sorprendemos a un ejemplar de águila calzada.









Fotos: 1: vista aérea de la ubicación del mojón.
2: hacia Pina, pinar en la cabecera del Acampo de Val de Romero.
3: hacia Castejón, el camino, pinos de repoblación y el campo que fue de Francisco Roca.
4: vista hacia el mojón anterior, con la vegetación arbustiva eliminada para eevitar incendios.

A distancia de ciento treinta y tres metros y formando angulo de ciento veinte y dos grados se coloco el 13 Mojon trece en lo alto de la cumbre que vierte sus aguas al monte de Pina y al campo de Francisco Roca Murillo en la partida llamada el vedado en el de Castejon. Dirigida la visual al anterior y resultando linea recta.





Descripción y localización: mojón en piedra caliza localizado en 41º35'43.78''N 0º16'57.65"O; está en buen estado con unas dimensiones de 104x50,20 cm; tiene grabadas las letras "C" y "P" en su cara correspondiente (fecha visita: 09/06/2021).

Hay un pie de enebro de la miera creciendo junto al mojón que ha sido respetado por la brigada anti incendios. Hacia Pina se ve al fondo un campo metiéndose en el pinar.









Fotos: 1: vista aérea de la ubicación del mojón.
2: hacia Pina, pinar en la cabecera del Acampo de Val de Romero, con un campo al fondo metiéndose entre los pinos.
3: hacia Castejón, el camino y pinos de repoblación que ocultan el campo que fue de Francisco Roca.
4: vista hacia el mojón anterior, con la vegetación arbustiva eliminada para evitar incendios.

A distancia de ciento un metros y formando angulo de ciento trece grados se coloco el
14 Mojon catorce en lo alto de la cumbre que vierte las aguas al monte de Pina y al campo de Francisco Roca Murillo en el de Castejon y dirigida la visual al anterior resulto linea recta.





Descripción y localización: mojón en piedra caliza localizado en 41º35'44.84''N 0º17'01.65"O; está en buen estado con unas dimensiones de 100x44x16 cm; tiene grabadas las letras "C" y "P" en su cara correspondiente (fecha visita: 09/06/2021).

El paisaje es similar al de los mojones anteriores.









Fotos: 1: vista aérea de la ubicación del mojón.
2: hacia Pina, pinar en la cabecera del Acampo de Val de Romero.
3: hacia Castejón, el camino y pinos de repoblación que ocultan el campo que fue de Francisco Roca.
4: vista hacia el mojón anterior, con la vegetación arbustiva eliminada para evitar incendios.

A distancia de doscientos treinta y dos metros y formando angulo de ciento cuarenta y dos grados se coloco el
15 Mojon quince en lo alto de la cumbre que vierte las aguas al monte de Pina y al campo de la Vda. de Francisco Gavasa en el de Castejon y dirigida la visual al anterior resulto linea recta.





Descripción y localización: mojón en piedra caliza localizado en 41º35'49.73''N 0º17'03.73''O; es un mojón pequeño con unas dimensiones de 64x28x13, sujeto con dos piedras; no tiene grabadas las iniciales de los pueblos ni responde a la tipología de los hitos puestos en 1872 (fecha visita: 09/06/2021).

Hay un error en las mediciones: hasta el mojón nº 14 hay 160 m; los 230 metros lo son desde este mojón al nº 13. Frente al mojón hay un pino de grandes dimensiones que debía estar ya antes de la repoblación del término de Castejón.









Fotos: 1: vista aérea de la ubicación del mojón.
2: hacia Pina, pinar en la cabecera del Acampo de Val de Romero.
3: hacia Castejón, el camino y pinos de repoblación con un ejemplar de grandes dimensiones.
4: vista hacia el mojón anterior, con la vegetación arbustiva eliminada para evitar incendios.

A distancia de ciento ochenta y un metros y formando angulo de ciento catorce grados se coloco el
16 Mojon diez y seis en lo alto de la cumbre que vierte las aguas al campo de la viuda de Francisco Gavasa en el monte de Castejon y al de Francisco Escudero en el de Pina y dirigida la visual al anterior resulto linea recta.





Descripción y localización: mojón en piedra caliza localizado en 41º35'54.19''N 0º17'08.91"O; es un mojón pequeño con unas dimensiones de 50x32x18; no tiene grabadas las iniciales de los pueblos (fecha visita: 09/06/2021).

El paisaje es similar al de los mojones anteriores. Dado lo abrupto del terreno, especialmente en el término de Pina, los campos citados en el documento debían de estar alejados de la linde. Junto al mojón hay un hito, que se repite en otros lugares, construido a base de apilar piedras. Francisco Escudero, que es el Primer Teniente de Alcalde del Ayto. de Pina, no paga en 1861 contribución por ningún campo en esta parte del término.









Fotos: 1: vista aérea de la ubicación del mojón.
2: hacia Pina, el camino y pinar cerrado en la cabecera del Acampo de Val de Romero; no se aprecian campos cerca.
3: hacia Castejón, un hito apilando piedras y pinos de repoblación.
4: vista hacia el mojón anterior, con la vegetación arbustiva eliminada.



A distancia de ciento ocho metros y formando angulo de ciento dos grados se coloco el
17 Mojon diez y siete en lo alto de la cumbre que vierte las aguas al campo de Francisco Gavasa en el monte de Castejon y al barranco llamado de la calera en el de Pina. Dirigida la visual al anterior y resultando linea recta.

Descripción y localización: mojón en piedra caliza localizado en 41º35'53.30''N 0º17'16.44"O; está caído con unas dimensiones de 160x36x17; tiene grabada la "C" de Castejón en el lado visible (fecha visita: 09/06/2021).

Ubicado algo alejado al sur del camino, en un paisaje similar al de los mojones anteriores. Hay cercano un ejemplar juvenil de sabina albar.









Fotos: 1: vista aérea de la ubicación del mojón.
2: hacia Pina, pinar en la cabecera del Acampo de Val de Romero.
3: hacia Castejón, el camino y pinos de repoblación.
4: vista hacia el mojón anterior, con la vegetación arbustiva eliminada para evitar incendios y un ejemplar juvenil de sabina albar.

A distancia de noventa y siete metros formando angulo de ciento sesenta y dos grados se coloco el
18 Mojon diez y ocho en lo alto de la cumbre que vierte las aguas al acampo de val de Romero en el monte de Pina y al campo de la Vda. de Francisco Gavasa en el vedado de el de Castejon y dirigida la visual al anterior y resultando linea recta.





Descripción y localización: mojón en piedra caliza localizado en 41º35’56.20’’N 0º17’17.96”O; está en buen estado con unas dimensiones de 100x44x18; el lado hacia Pina está defoliado pero el de Castejón se mantiene sin erosión siendo visible la “C” (fecha visita: 09/06/2021).

El paisaje es similar al de los mojones anteriores.









Fotos: 1: vista aérea de la ubicación del mojón.
2: hacia Pina, pinar en la cabecera del Acampo de Val de Romero.
3: hacia Castejón, pinos de repoblación.
4: vista hacia el mojón anterior, con la vegetación arbustiva eliminada para evitar incendios.



A distancia de noventa y tres metros y formando angulo de ciento cuarenta grados se coloco el
19 Mojon diez y nueve en lo alto de la cumbre que vierte las aguas al acampo de val de Romero en el monte de Pina y al campo de la Vda. de Francisco Gavasa en el termino denominado el vedado de el de Castejon. Dirigida la visual al anterior resulto linea recta.

Descripción y localización: mojón en piedra caliza localizado en 41º35'59.02''N 0º17'19.69"O; está partido y caído con unas dimensiones de 150x44x16; con la caída la punta se ha roto en varios pedazos (fecha visita: 09/06/2021).

El paisaje es similar al de los mojones anteriores. Hacia Castejón, los cultivos actuales están a unos 300 metros del mojón.









Fotos: 1: vista aérea de la ubicación del mojón.
2: hacia Pina, pinar en la cabecera del Acampo de Val de Romero.
3: hacia Castejón, pinos de repoblación ocultando el campo que fue de la viuda de Francisco Gabasa.
4: vista hacia el mojón anterior, con la vegetación arbustiva eliminada para evitar incendios.

A distancia de doscientos veinte metros y formando angulo de ciento cuarenta y nueve grados se coloco el 20 Mojon veinte en lo alto de la cumbre que vierte las aguas al acampo de val de Romero en el monte de Pina y al campo de la Vda. de Francisco Gavasa en la partida llamada del vedado del de Castejon y dirigida la visual al anterior resulto linea recta.





Descripción y localización: mojón en piedra caliza localizado en 41º36'03.65''N 0º17'27.27"O; está ladeado con unas dimensiones de 120x39x20; el lado hacia Pina está defoliado pero el de Castejón se mantiene sin erosión siendo visible la "C" (fecha visita: 09/06/2021).

El paisaje es similar al de los mojones anteriores. Hay cercano uno de los mojones de piedras apiladas.









Fotos: 1: vista aérea de la ubicación del mojón.
2: hacia Pina, pinar en la cabecera del Acampo de Val de Romero.
3: hacia Castejón, camino y pinos de repoblación.
4: vista hacia el mojón anterior, con la vegetación arbustiva eliminada para evitar incendios y un hito de piedras apiladas.

A distancia de cien metros formando angulo de ciento setenta y un grados se coloco el
21 Mojon veinte y uno en lo alto de la cumbre que vierte las aguas al campo de la Vda. de Francisco Gavasa dando vista por (N.E.) al mas de la misma en el monte de Castejon, y por la parte opuesta al acampo de val de Romero en el de Pina. Dirigida la visual al anterior y resultando linea recta.





Descripción y localización: mojón en piedra caliza localizado en 41º36'06.23''N 0º17'29.95"O; está en buen estado con unas dimensiones de 120x41x20; el lado hacia Pina está defoliado pero el de Castejón se mantiene sin erosión siendo visible la "C" (fecha visita: 09/06/2021).

El paisaje es similar al de los mojones anteriores. Si existe todavía, el mas de la viuda de Francisco Gabasa no es visible por la plantación de pinos, lo que parece indicar que en el s. XIX habría menos árboles que ahora.









Fotos: 1: vista aérea de la ubicación del mojón.
2: hacia Pina, pinar en la cabecera del Acampo de Val de Romero.
3: hacia Castejón, camino y pinos de repoblación tapando el mas de la viuda de Francisco Gabasa.
4: vista hacia el mojón anterior, con la vegetación arbustiva eliminada para evitar incendios.

Y a una distancia de ochenta y seis metros y formando angulo de ciento cincuenta y seis grados se coloco el 22 Mojon veinte y dos en lo alto de la cumbre que vierte las aguas al campo de la Vda. de Francisco Gavasa en el termino el vedado Castejon y el limite del acampo de val de Romero en el monte de Pina y dirigida la visual al anterior resulto linea recta.





Descripción y localización: mojón en piedra caliza localizado en 41º36'08.65"N 0º17'32.04"O; está en buen estado con unas dimensiones de 90x48x20; el lado hacia Pina está defoliado pero el de Castejón se mantiene sin erosión siendo visible la "C" (fecha visita: 09/06/2021).

El paisaje es similar al de los mojones anteriores, si bien con la novedad de que en el término de Castejón hay ahora campos llegando hasta la misma linde.









Fotos: 1: vista aérea de la ubicación del mojón.
2: hacia Pina, pinar en la cabecera del Acampo de Val de Romero.
3: hacia Castejón, camino y un campo de cultivo.
4: vista hacia el mojón anterior, con la vegetación arbustiva eliminada para evitar incendios a la derecha y un campo a la izquierda.

Formando angulo de ciento sesenta y cinco grados y a una distancia de sesenta y seis metros se coloco el
23 Mojon veinte y tres en lo alto de la cumbre que vierte las aguas al campo de la Vda. de Francisco Gavasa en el vedado del monte de Castejon y acampo de val de Romero en el de Pina. Se dirigio la visual al anterior y resulto linea recta.





Descripción y localización: mojón en piedra caliza localizado en 41º36'10.40''N 0º17'35.23"O; tiene forma irregular con unas dimensiones de 97x47x17 cm en las parte más ancha; la letra "C" está grabada al revés en el lado de Castejón (fecha visita: 09/06/2021).

Al colocar la piedra debió de romperse la parte de abajo y lo clavaron en el suelo al revés, lo que explicaría que tenga la lera "C" invertida y en la parte de abajo. El paisaje es similar al del mojón anterior, con un campo en el término de Castejón.









Fotos: 1: vista aérea de la ubicación del mojón.
2: hacia Pina, pinar en la cabecera del Acampo de Val de Romero.
3: hacia Castejón, camino y un campo de cultivo en el lugar donde debía de estar el que fue de la viuda de Francisco Gabasa.
4: vista hacia el mojón anterior, con la vegetación arbustiva eliminada para evitar incendios

Descripción y localización: mojón en piedra caliza localizado en 41º36'11.35''N 0º17'38.40"O; está en buen estado con unas dimensiones de 98x40x15 cm; no tiene letras grabadas (fecha visita: 14/06/2021).





Este mojón, que hemos rotulado como C23b, no consta en la mojonación de 1872, aunque por su tipología parece de la época o de fechas muy cercanas. Se encuentra a unos 80 metros del mojón nº 23. Hacer constar que este es el que se encuentra a 168 metros del mojón nº 24, que es la distancia que se indica en el documento entre los mojones nº 23 y el 24. Parece una confusión del documento original.









Fotos: 1: vista aérea de la ubicación del mojón.
2: hacia Pina, pinar en la cabecera del Acampo de Val de Romero al fondo.
3: hacia Castejón, camino y pinar de repoblación.
4: vista hacia el mojón anterior, con la vegetación arbustiva eliminada para evitar incendios.

a distancia de ciento sesenta y ocho metros formando angulo de ciento cuarenta y siete grados se coloco el 24 Mojon veinte y cuatro en lo alto de la cumbre que vierte las aguas al monte de Pina y al de Castejon y dirigida la visual al anterior resulto linea recta.





Descripción y localización: mojón en piedra caliza localizado en 41º36'15.81''N 0º17'42.89"O; está bien conservado con unas dimensiones de 90x28x17 cm; no tiene letras grabadas siendo de la misma tipología que el mojón C36b (fecha visita: 14/06/2021).

No hay variaciones en el paisaje respecto al de los mojones anteriores. En esta zona había varios machos de curruca mirlona reclamando.









Fotos: 1: vista aérea de la ubicación del mojón.
2: hacia Pina, pinar en la cabecera del Acampo de Val de Romero.
3: hacia Castejón, camino y pinar de repoblación.
4: vista hacia el mojón anterior, con la vegetación arbustiva eliminada para evitar incendios.

A distancia de ciento veinte y siete metros formando angulo de ciento cuarenta y un grados se coloco el 25 Mojon veinte y cinco en lo alto de la cumbre que vierte las aguas al monte de Pina y al campo de Nicolas Vuisac en la partida llamada del voharal del monte de Castejon y dirigida la visual al anterior resulto linea recta.





Descripción y localización: mojón en piedra caliza localizado en 41º36'16.94''N 0º17'48.48"O; está bien conservado con unas dimensiones de 100x49x20 cm; el lado hacia Pina está erosionado y es visible la letra "C" en el de Castejón (fecha visita: 14/06/2021).

Está muy cerca del pinar natural. Entre este mojón y el siguiente se cruza el camino que baja por Val de Romero hasta la carretera A-1104 hacia el sur y hacia el norte hasta Castejón de Monegros. No hay variaciones en el paisaje respecto al de los mojones anteriores.









Fotos: 1: vista aérea de la ubicación del mojón.
2: hacia Pina, pinar en la cabecera del Acampo de Val de Romero.
3: hacia Castejón, camino y pinar de repoblación con el campo que fue de Nicolas Vuisac al fondo.
4: vista hacia el mojón anterior, con la vegetación arbustiva eliminada para evitar incendios.

A distancia de ciento cuarenta y tres metros cuarenta centimetros y formando angulo de ciento treinta y tres grados se coloco el
26 Mojon veinte y seis en lo alto de la cumbre que vierte las aguas al monte de Pina y al campo de Nicolas Vuisan en el de Castejon y dirigida la visual al anterior resulto linea recta.

Descripción y localización: mojón no encontrado. Ubicación posible en 41º36'20.91''N 0º17'51.69''O (fecha visita: 14/06/2021).

En la intersección con el camino que va a Castejón hay una piedra vertical que hace de mojón y que no corresponde a la mojonación de 1872. El campo que fue de Nicolás Vuisan (Vuisac en el mojón anterior) se aprecia entre los pinos en el monte de Castejón.









Fotos: 1: vista aérea de la ubicación del mojón.
2: hacia Pina, pinar en la cabecera del Acampo de Val de Romero.
3: hacia Castejón, camino y pinar de repoblación con el campo que fue de Nicolas Vuisan al fondo.
4: vista hacia el mojón anterior, con el camino que baja por Val de Romero (a la dcha.) y el que lleva a Castejón (a la izda.).

A distancia de ciento diez y seis metros formando angulo de ciento setenta y tres grados se coloco el 27 Mojon veinte y siete en lo alto de la cumbre que vierte las aguas al monte de Pina y al mismo campo de Nicolas Vuisac en la partida del Voharal del de Castejon y dirigida la visual al anterior resulto linea recta.

Descripción y localización: mojón no encontrado. Ubicación posible en 41º36'24.08''N 0º17'54.30''O (fecha visita: 14/06/2021).

A partir de este lugar la meseta por donde venía la separación entre los términos se estrecha y la parte de Castejón está puesta en cultivo. La linde va a ir por una marguin estrecha entre el camino y los campos.









Fotos: 1: vista aérea de la ubicación del mojón.
2: hacia Pina, el camino y pinar en la cabecera del Acampo de Val de Romero.
3: hacia Castejón, campos de cultivo; el campo que fue de Nicolas Vuisac debe de ser el que está sembrado al fondo.
4: vista hacia el mojón anterior, con la meseta estrechada y la linde yendo por una marguin entre el camino y los campos.

A distancia de noventa y seis metros y formando angulo de ciento cincuenta y siete grados se coloco el
28 Mojon veinte y ocho en lo alto de la cumbre que vierte las aguas al monte de Pina y al campo de Agustin Castejon en la partida del Voharal del monte de Castejon. Se dirigio la visual al anterior y resultando linea recta.





Descripción y localización: mojón en piedra caliza localizado en 41º36'25.58''N 0º17'57.85"O; está bien conservado con unas dimensiones de 90x39x20 cm; el lado hacia Pina está erosionado y es visible la letra "C" en el de Castejón; se encuentra bajo las ramas de un enebro de la miera (fecha visita: 14/06/2021).

Se encuentra casi sepultado por las piedras sacadas de los campos y depositadas en gran cantidad en la marguin que hace de linde. Así como en las partes bajas con suelos yesosos no hay cosecha, en lo alto de la Sierra los de Castejón sí van a meter la cosechadora.









Fotos: 1: vista aérea de la ubicación del mojón.
2: hacia Pina, el camino y pinar en la cabecera del Acampo de Val de Romero.
3: hacia Castejón, campo con buena cosecha en el que fue de Agustín Castejón en la partida del Voharal.
4: vista hacia el mojón anterior, con la linde yendo por una marguin llena de piedras entre el camino y los campos.

a distancia de noventa y tres metros formando angulo de ciento cuarenta y tres grados se coloco el
29 Mojon veinte y nueve en lo alto de la cumbre que vierte las aguas al monte de Pina y al campo de Pascual Palacio Balien en la partida del Voharal del monte de Castejon y dirigida la visual al anterior resulto linea recta.



Descripción y localización: mojón en piedra caliza localizado en 41º36'25.32''N 0º18'01.82"O; está caído con unas dimensiones de 134x46x19 cm; en el lado hacia arriba es visible la letra "C" de Castejón (fecha visita: 14/06/2021).

Se encuentra al sur del camino ya que aquí la cuerda se ensancha. Por lo demás el paisaje es similar al del mojón anterior.









Fotos: 1: vista aérea de la ubicación del mojón.
2: hacia Pina, pinar en la cabecera del Acampo de Val de Romero.
3: hacia Castejón, el camino y campos de cultivo donde lo tenía Pascual Palacio.
4: vista hacia el mojón anterior, con la vegetación arbustiva eliminada para evitar incendios.

a distancia de sesenta y cinco metros y formando angulo de ciento sesenta y tres grados se coloco el 30 Mojon treinta en lo alto de la cumbre que vierte las aguas al monte de Pina y al campo de Pascual *Palacio Balien en la partida del Voharal del monte de Castejon y dirigida la visual al anterior resulto linea recta.*

Descripción y localización: mojón no encontrado. Ubicación posible en 41º36'26.15''N 0º18'04.56''O (fecha visita: 14/06/2021).

Hay abundantes acúmulos de piedras en la zona por lo que es posible que el mojón haya sido ocultado por ellas. Por lo demás el paisaje es similar al de los mojones anteriores.









Fotos: 1: vista aérea de la ubicación del mojón.
2: hacia Pina, acúmulos de piedras y pinar en la cabecera del Acampo de Val de Romero.
3: hacia Castejón, unos pinos en la marguin y campos de cultivo donde lo tenía Pascual Palacio.
4: vista hacia el mojón anterior, con la vegetación arbustiva eliminada para evitar incendios.

Formando angulo de ciento veinte y un grados y a una distancia de ciento doce metros treinta centimetros se coloco el
31 Mojon treinta y uno en lo alto de la cumbre que vierte sus aguas al monte de Pina y al campo de Mateo Nogueras en la partida llamada del Voharal del monte de Castejon y dirigida la visual al anterior resulto linea recta





Descripción y localización: mojón en piedra caliza localizado en 41º36'29.51''N 0º18'06.46"O; está en buen estado con unas dimensiones de 123x46x21 cm; el lado hacia Pina está erosionado y es visible la letra "C" en el de Castejón (fecha visita: 14/06/2021).

Se encuentra al sur del camino, muy cerca del bosque de pinos sin podar. El paisaje es similar al del mojón anterior.









Fotos: 1: vista aérea de la ubicación del mojón.
2: hacia Pina, pinar en la cabecera del Acampo de Val de Romero.
3: hacia Castejón, el camino y campos de cultivo donde lo tenía Mateo Nogueras.
4: vista hacia el mojón anterior, con la vegetación arbustiva eliminada para evitar incendios.

A distancia de cincuenta y un metros y formando angulo de ciento sesenta y cuatro grados se coloco el
32 Mojon treinta y dos en lo alto de la cumbre que vierte sus aguas al monte de Pina y al mismo campo del monte de Castejon reseñado en el mojon anterior y dirigida la visual resulto linea recta





Descripción y localización: mojón en piedra caliza localizado en 41º36'30.99''N 0º18'07.77''O; está en buen estado con unas dimensiones de 90x32x18 cm; tiene grabadas las letras "C" y "P" en su cara correspondiente (fecha visita: 14/06/2021).

Se encuentra al sur del camino, muy cerca del bosque de pinos sin podar. El paisaje es similar al del mojón anterior.









Fotos: 1: vista aérea de la ubicación del mojón.
2: hacia Pina, pinar en la cabecera del Acampo de Val de Romero.
3: hacia Castejón, pinos podados, el camino y campos de cultivo.
4: vista hacia el mojón anterior, con los pinos podados y la vegetación arbustiva eliminada para evitar incendios.

A distancia de ciento treinta y siete metros y formando angulo de ciento cuarenta y nueve grados se coloco el 33 Mojon treinta y tres en lo alto de la cumbre que vierte las aguas a la partida denominada val de Gelsa (monte de Pina) y al campo de Mateo Nogueras en la partida del Voharal del monte de Castejon y dirigida la visual al anterior resulto linea recta





Descripción y localización: mojón en piedra caliza localizado en 41º36’35.46’’N 0º18’07.84”O; está en buen estado con unas dimensiones de 106x39x19 cm; tiene grabadas las letras “C” y “P” en su cara correspondiente (fecha visita: 14/06/2021).

La linde vuelve a la marguin que separa el campo del camino en una zona donde la cuerda se estrecha. Las distancias dadas en el documento no coinciden exactamente con la realidad por lo que probablemente algunos de estos mojones fueron movidos de sitio al hacerse el camino. Comienza aquí la Val de Gelsa, que termina 23 km hacia el sur.









Fotos: 1: vista aérea de la ubicación del mojón.
2: hacia Pina, pinar en la cabecera de la Val de Gelsa.
3: hacia Castejón, campos de cereal con una cosecha aceptable dado el año.
4: vista hacia el mojón anterior, con la linde yendo entre el camino y cultivos.





A distancia de cuarenta y seis metros cincuenta centimetros y formando angulo de ciento setenta y dos grados se coloco el
34 Mojon treinta y cuatro en lo alto de la cumbre que vierte las aguas a la partida denominada val de Gelsa en el monte de Pina y a la viña de Sevastian Castejon en la partida del Voharal del monte de Castejon, dirigida la visual al anterior y resultando linea recta

Descripción y localización: mojón en piedra caliza localizado en 41º36'36.85''N 0º18'08.64"O; es una piedra con unas dimensiones de 70x37x11 cm colocada verticalmente y sujeta con otras piedras; no tiene letras grabadas (fecha visita: 14/06/2021).

El hito está colocado encima de un acúmulo de piedras y tiene una tipología que no se corresponde con la mojonación de 1872. Seguramente el mojón original fue sepultado por los escombros y en algún momento se colocó esta piedra en su lugar. Ya no hay viñas en esta parte del término de Castejón.









Fotos: 1: vista aérea de la ubicación del mojón.
2: hacia Pina, camino y pinar en la cabecera de la Val de Gelsa.
3: hacia Castejón, campos de cereal en lo que fue la viña de Sebastián Castejón.
4: vista hacia el mojón anterior, con la linde llena de piedras.

a distancia de sesenta y dos metros y formando angulo de ciento cincuenta y siete grados se coloco el 35 Mojon treinta y cinco en lo alto de la cumbre que vierte sus aguas a la viña citada en el mojon anterior del monte de Castejon y a la val llamada de Gelsa en el monte de Pina; y dirigida la visual al anterior resulto linea recta

Descripción y localización: mojón no encontrado. Ubicación posible en 41º36'38.54''N 0º18'10.30''O (fecha visita: 14/06/2021).

El paisaje es similar al de los mojones anteriores.









Fotos: 1: vista aérea de la ubicación del mojón.
2: hacia Pina, el camino y pinar en la cabecera de la Val de Gelsa.
3: hacia Castejón, la marguin con piedras y campos donde Sebastián Castejón tenía su viña.
4: vista hacia el mojón anterior, con la linde con piedras y el camino.

A distancia de ochenta metros y formando angulo de ciento cincuenta y siete grados se coloco el
36 Mojon treinta y seis en lo alto de la cumbre que vierte las aguas a la viña de D. Jose Buil en la partida llamada del Voharal del monte de Castejon y a la val denominada de Gelsa en el monte de Pina y dirigida la visual al anterior resulto linea recta





Descripción y localización: mojón en piedra caliza localizado en 41º36'40.08''N 0º18'12.23"O; muy bien conservado, es un mojón alto y estrecho con unas dimensiones de 134x31x21 cm; tiene grabadas las letras "C" y "P" en su cara correspondiente (fecha visita: 14/06/2021).

El paisaje es similar al del mojón anterior, con la linde yendo entre el camino y el campo. El cultivo de la vid debía de ser importante en Castejón en el s. XIX.









Fotos: 1: vista aérea de la ubicación del mojón.
2: hacia Pina, camino y pinar en la cabecera de la Val de Gelsa.
3: hacia Castejón, campos de cereal en lo que fue la viña de D. José Buil.
4: vista hacia el mojón anterior, con la linde yendo por una marguin entre el camino y cultivos.



A distancia de ciento cuarenta y ocho metros formando angulo de ciento setenta grados se coloco el
37 Mojon treinta y siete en lo alto de la cumbre que vierte sus aguas a la viña mencionada en el mojon anterior y a la val llamada de Gelsa en el monte de Pina dirigida la visual al anterior resulto linea recta

Descripción y localización: mojón en piedra caliza localizado en 41º36'41.53''N 0º18'15.87"O; está bien conservado pero caído con unas dimensiones de 124x37x27 cm; está de costado por lo que pueden verse grabadas las letras "C" y "P" en su cara correspondiente (fecha visita: 14/06/2021).

No parece que le cavasen a este mojón un buen agujero para sujetarlo y ha terminado cayéndose. Entre este mojón y el siguiente se atraviesa la carretera CV-874 que une Monegrillo con Castejón. No se la cita en el documento por ser una carretera posterior a 1872, ya que en esa época estaba a unos 4 Km al este tal y como se menciona en los mojones nº 93 y 94 con La Almolda.









Fotos: 1: vista aérea de la ubicación del mojón.
2: hacia Pina, pinar podado en la cabecera de la Val de Gelsa.
3: hacia Castejón, camino, marguin llena de piedras y campos de cereal en lo que fue la viña de D. José Buil.
4: vista hacia el mojón anterior, con la linde yendo por la cuerda estrechada.

Descripción y localización: mojón en piedra caliza localizado en 41º36'44.60''N 0º18'17.90"O; es un mojón añadido con posterioridad a 1872 con unas dimensiones de 80x32x25 cm; no tiene letras grabadas (fecha visita: 14/06/2021).





Está situado a unos 105 m del mojón nº 37, al sur del camino y muy cerca de la carretera CV-874, sin atravesarla. Lo hemos nombrado como C37b.









Fotos: 1: vista aérea de la ubicación del mojón.
2: hacia Pina, la carretera CV-874 y pinar bien conservado.
3: hacia Castejón, campo de cereal con buena cosecha.
4: vista hacia el mojón anterior, con la linde yendo por la cuerda estrechada.

A distancia de ciento siete metros y formando angulo de ciento doce grados se coloco el 38 Mojon treinta y ocho en el linde del campo de Casto Buil del monte de Castejón y su partida del Voharal y vertientes a la val llamada de Gelsa en el monte de Pina. Dirigida la visual al anterior y resultando linea recta.

Descripción y localización: mojón no encontrado. Ubicación posible en 41º36'46.00''N 0º18'18.53''O (fecha visita: 22/06/2021).

Probablemente el mojón ha sido eliminado por las labores del campo que fue de Casto Buil. Entre este mojón y el anterior se ha atravesado la carretera CV-874 y se ha pasado por el camino asfaltado a Lanaja, caminos que no existían en 1872.









Fotos: 1: vista aérea de la ubicación del mojón.
2: hacia Pina, pinar espeso en la cabecera de la Val de Gelsa.
3: hacia Castejón, el campo que fue de Casto Buil.
4: vista hacia el mojón anterior, con una mancha de pinar bien conservado.

A distancia de ciento veinte y ocho metros formando angulo de ciento veinte y tres grados se coloco el
39 Mojon treinta y nueve en lo alto de la cumbre que vierte sus aguas al campo de Casto Buil en el monte de Castejon y a la val llamada de Gelsa en el de Pina y dirigida la visual al anterior resulto linea recta.





Descripción y localización: mojón en piedra caliza localizado en 41º36'49.11''N 0º18'21.06"O; está bien conservado con unas dimensiones de 87x35x25 cm; tiene grabadas las letras "C" y "P" en su cara correspondiente (fecha visita: 22/06/2021).

Situado entre pinos a 1 m del campo; la linde va a ir durante unos kilómetros entre pinar en el término de Pina y cultivos en el de Castejón de Monegros. En el pinar se escuchan los zureos de las tórtolas, que son frecuentes pasando volando rápido.









Fotos: 1: vista aérea de la ubicación del mojón.
2: hacia Pina, pinar denso en la cabecera de la Val de Gelsa.
3: hacia Castejón, el campo que fue de Casto Buil.
4: vista hacia el mojón anterior, con la linde yendo entre el pinar y cultivos.

A distancia de ciento siete metros y formando angulo de ciento doce grados se coloco el
40 Mojon cuarenta procsimo al campo de la viuda de Constantino Berroy en la partida el Voharal del monte de Castejon y aguas vertientes a la val llamada de Gelsa en el monte de Pina, y dirigida la visual al anterior resulto linea recta.



Descripción y localización: mojón en piedra caliza localizado en 41º36’52.57’’N 0º18’20.83”O; mojón caído con unas dimensiones de 100x31x22 cm; tiene la cara de Castejón hacia arriba con la “C” bien grabada (fecha visita: 22/06/2021).

El paisaje es similar al del mojón anterior.









Fotos: 1: vista aérea de la ubicación del mojón.
2: hacia Pina, pinar denso en la cabecera de la Val de Gelsa.
3: hacia Castejón, el campo que fue de la viuda de Constantino Berroy.
4: vista hacia el mojón anterior, con la linde yendo entre el pinar y cultivos.

A distancia de ciento veinte y dos metros sesenta centimetros y formando angulo de ciento sesenta y siete grados se coloco el
41 Mojon cuarenta y uno en la cuerda que vierte las aguas a la val llamada de Gelsa en el monte de Pina y procsimo al campo de Constantino Berroy en el de Castejon hallandose un angulo de dicho fundo en el monte de Pina.

Descripción y localización: mojón no encontrado. Ubicación posible en 41º36'56.50''N 0º18'19.08''O (fecha visita: 22/06/2021).

El campo y el bosque siguen marcando la linde sin mezclarse los términos, cosa que no ocurría en 1872 ya que parece ser que el campo que fue de Constantino Borroy se metía en parte en Pina; el camino que se aprecia entre los pinos lleva a unos restos de la Guerra Civil del año 36.







Fotos: 1: vista aérea de la ubicación del mojón.
2: hacia Pina, pinar espeso en la cabecera de la Val de Gelsa.
3: hacia Castejón, el campo que fue de Constantino Borroy.
4: vista hacia el mojón anterior, con la linde yendo entre el pinar y cultivos.

Dirigida la visual al anterior resultando linea recta a distancia de ochenta y cinco metros se coloco el
42 Mojon cuarenta y dos en el linde del campo de Nicolas Nogueras en la partida el Voharal del monte de Castejon y vierte sus aguas a la val llamada de Gelsa en el monte de Pina y dirigida la visual al anterior resulto linea recta.





Descripción y localización: mojón en piedra caliza localizado en 41º36'59.17''N 0º18'18.26"O; muy bien conservado, aunque algo ladeado, tiene unas dimensiones de 134x40x26 cm; no tiene letras grabadas (fecha visita: 22/06/2021).

Mojón muy visible situado al norte del camino asfaltado a Lanaja. Por lo demás el paisaje es similar al de los mojones anteriores.









Fotos: 1: vista aérea de la ubicación del mojón.
2: hacia Pina, camino a Lanaja y pinar denso en la cabecera de la Val de Gelsa.
3: hacia Castejón, el campo que fue de Nicolás Nogueras y antenas de telecomunicaciones al fondo.
4: vista hacia el mojón anterior, con la linde yendo al norte del camino a Lanaja.

A distancia de ciento veinte y seis metros formando angulo de ciento treinta y tres grados se coloco el
43 Mojon cuarenta y tres procsimo al angulo del campo de Nicolas Nogueras en lo alto de la cumbre que vierte las aguas a dicho campo y al monte de Pina, y dirigida la visual al anterior resulto linea recta.





Descripción y localización: mojón en piedra caliza localizado en 41º37'02.73''N 0º18'20.91''O; muy bien conservado, es un mojón de alzado cuadrangular con unas dimensiones de 110x26x29 cm; tiene grabadas las letras "C" y "P" en su cara correspondiente (fecha visita: 22/06/2021).

Está situado junto al camino que da acceso a las instalaciones de una antena de telecomunicaciones. El bosque está algo degradado apareciendo varios pies de sabina albar.









Fotos: 1: vista aérea de la ubicación del mojón.
2: hacia Pina, pinar con algunos pies de sabina albar.
3: hacia Castejón, el campo que fue de Nicolás Nogueras y torres de conducción eléctrica para dar servicio a la antena de telecomunicaciones.
4: vista hacia el mojón anterior, con el camino a Lanaja.



A distancia de setenta y un metros y formando angulo de ciento veinte y seis grados se coloco el
44 Mojon cuarenta y cuatro en lo alto de la cumbre que vierte aguas al monte de Castejon y al la val llamada de Gelsa en el monte de Pina y dirigida la visual al anterior resulto linea recta.

Descripción y localización: mojón en piedra caliza localizado en 41º37'03.15''N 0º18'23.67''O; se encuentra en el interior del vallado de las instalaciones de la antena por lo que no se han podido tomar medidas; se aprecia una fuerte erosión de la piedra en su mitad superior (fecha visita: 22/06/2021).

Está situado justo debajo de la antena de telecomunicaciones en un lugar rodeado de pinar.









Fotos: 1: vista aérea de la ubicación del mojón.
2: hacia Pina, instalaciones de la antena de telecomuniaciones con el mojón en el centro.
3: hacia Castejón, mancha de pinar entre la antena y los cultivos.
4: vista hacia el mojón anterior, con el vallado de la antena.

A distancia de ciento diez y ocho metros formando angulo de ciento diez y seis grados se coloco el
45 Mojon cuarenta y cinco en lo alto de la cumbre que vierte las aguas al campo de Joaquin Buil en la partida del Voharal del monte de Castejon y vertientes a la val llamada de Gelsa del monte de Pina y dirigida la visual al anterior resulto linea recta.





Descripción y localización: mojón en piedra caliza localizado en 41º37'06.69''N 0º18'26.23"O; bien conservado con unas dimensiones de 132x31x26 cm; tiene grabadas las letras "C" y "P" en su cara correspondiente (fecha visita: 22/06/2021).

Está semicubierto por un pie de coscoja; por el texto se deduce que el campo, en 1872, no llegaba hasta el límite de los términos como lo hace ahora. El suelo en esta parte es muy pedregoso con abundantes cantos calizos que lo hacen poco apto para el cultivo.









Fotos: 1: vista aérea de la ubicación del mojón.
2: hacia Pina, pinar espeso en la cabecera de la Val de Gelsa.
3: hacia Castejón, cultivos de cereal en secano; en algún lugar estaba el campo que fue de Joaquin Buil.
4: vista hacia el mojón anterior, con la linde yendo entre el pinar y cultivos.

A distancia de ciento cuarenta y cinco metros formando angulo de ciento cincuenta y cinco grados se coloco el 46 Mojon cuarenta y seis en lo alto de la cuerda en la cumbre que vierte las aguas al campo de Vicente Ezquerra en la Partida el Voharal del monte de Castejon dando vista por la parte (E) al mas de Francisco Alcrudo, y dirigida la visual al anterior resulto linea recta.





Descripción y localización: mojón en piedra caliza localizado en 41º37'10.04''N 0º18'30.74"O; bien conservado con unas dimensiones de 95x31x21 cm; tiene grabadas las letras "C" y "P" en su cara correspondiente (fecha visita: 22/06/2021).

Los cultivos se han ampliado desde la fecha del documento llegando hasta la linde entre los términos. Los únicos edificios que se observan en el monte de Castejón lo son de nueva construcción y para dar servicio a las antenas de telecomunicaciones.









Fotos: 1: vista aérea de la ubicación del mojón.
2: hacia Pina, pinar espeso en la cabecera de la Val de Gelsa.
3: hacia Castejón, cultivos de cereal; en el recuadro los edificios que dan servicio a las antenas de telecomunicaciones.
4: vista hacia el mojón anterior, con la linde yendo entre el pinar y cultivos.

A distancia de ciento cincuenta y seis metros y formando angulo de setenta y nueve grados se coloco el
47 Mojon cuarenta y siete procsimo al campo de Francisco Alcrudo en la Partida el Voharal del monte de Castejon dando vista por (NO) al mas del mismo y vierte sus aguas a la val llamada de Gelsa en el monte de Pina. Dirigida la visual al anterior y resulto linea recta.

Descripción y localización: mojón no encontrado. Ubicación posible en 41º37'12.51''N 0º18'24.78''O (fecha visita: 22/06/2021).

La linde llega ahora hasta el camino asfaltado a Lanaja. El pinar está lleno de acúmulos de piedras sacadas de los campos.









Fotos: 1: vista aérea de la ubicación del mojón.
2: hacia Pina, pinar en la cabecera de la Val de Gelsa.
3: hacia Castejón, camino a Lanaja y el campo que fue de Francisco Alcrudo.
4: vista hacia el mojón anterior, con la linde yendo entre el pinar y cultivos.

A distancia de ochenta y un metros formando un angulo de ciento cuarenta y un grados se coloco el
48 Mojon cuarenta y ocho en lo alto de la cumbre en la plana contigua a la propiedad de Valtasar Ferrer en la partida del Voaral del monte de Castejon y vierte sus aguas a la val denominada de Gelsa en el monte de Pina y dirigida la visual al anterior resulto linea recta.





Descripción y localización: mojón en piedra caliza localizado en 41º37'15.27''N 0º18'24.05"O; está bien conservado con unas dimensiones de 111x30x27 cm; tiene grabada la letra "C" de Castejón y erosionado el lado de Pina (fecha visita: 22/06/2021).

Se encuentra en un triángulo sin roturar al norte del camino a Lanaja. El suelo ha sido utilizado como escombrera para depositar las piedras quitadas de los campos.









Fotos: 1: vista aérea de la ubicación del mojón.
2: hacia Pina, acúmulos de piedras quitados a los campos.
3: hacia Castejón, la plana donde Baltasar Ferrer tenía su campo.
4: vista hacia el mojón anterior, con la antena de telecomunicaciones al fondo.

A distancia de ciento setenta y dos metros formando angulo de ochenta y siete grados se coloco el
49 Mojon cuarenta y nueve en lo alto de la cumbre que vierte las aguas al campo de Valtasar Ferrer mencionado en el mojon anterior y a la val llamada de Gelsa en el monte de Pina y dirigida la visual al anterior resulto linea recta.





Descripción y localización: mojón en piedra caliza localizado en 41º37'16.80''N 0º18'31.46"O; está bien conservado con unas dimensiones de 96x40x28 cm; tiene grabadas las letras "C" y "P" en su cara correspondiente (fecha visita: 22/06/2021).

Situado cerca del campo, está cubierto por matas de coscoja y romero. El campo de Baltasar Ferrer estaba alejado de aquí por lo que esta zona del monte de Castejón estaba sin roturar en 1872.









Fotos: 1: vista aérea de la ubicación del mojón.
2: hacia Pina, pinar en la cabecera de la Val de Gelsa.
3: hacia Castejón, cultivos de cereal donde Baltasar Ferrer tenía su campo.
4: vista hacia el mojón anterior, con la linde yendo entre el pinar y cultivos.

A distancia de ciento setenta y dos metros formando angulo de ochenta y siete grados se coloco el
50 Mojon cincuenta en lo alto de la plana que vierte sus aguas a la val llamada de Gelsa en el monte de Pina y procsimo a la viña de Mariano Serrate Roca en la partida denominada el Voharal del monte de Castejon y dirigida la visual al anterior resulto linea recta.





Descripción y localización: mojón en piedra caliza localizado en 41º37'18.94''N 0º18'35.26"O; está bien conservado con unas dimensiones de 98x39x20 cm; tiene grabadas las letras "C" y "P" en su cara correspondiente (fecha visita: 22/06/2021).

Situado a una docena de metros del campo, está muy oculto entre la vegetación sirviendo como referencia para encontrarlo un acúmulo de piedras dejado entre los pinos.









Fotos: 1: vista aérea de la ubicación del mojón.
2: hacia Pina, pinar aclarado en la cabecera de la Val de Gelsa.
3: hacia Castejón, un poco de bosque y piedras sacadas del campo donde Mariano Serrate tenía la viña.
4: vista hacia el mojón anterior, con el bosque de pinos, sabinas y coscojas.



A distancia de ciento treinta y cinco metros y formando angulo de ciento setenta y tres grados se coloco el
51 Mojon cincuenta y uno en lo alto de la cumbre que vierte las aguas a la val llamada de Gelsa en el monte de Pina procsimo al campo de Mariano Castejon escalona en la partida el Voharal del monte de Castejon y dirigida la visual al anterior resulto linea recta.

Descripción y localización: mojón en piedra caliza localizado en 41º37'21.84''N 0º18'39.65"O; bien conservado con unas dimensiones de 83x39x22 cm; tiene grabadas las letras "C" y "P" en su cara correspondiente (fecha visita: 22/06/2021).

Situado justo al lado del campo, está cubierto por un pie de efedra fina con tallos muy gruesos, por lo que debe de ser una planta bastante vieja. Por lo demás el paisaje es similar al de los mojones anteriores.









Fotos: 1: vista aérea de la ubicación del mojón.
2: hacia Pina, pinar en la cabecera de la Val de Gelsa.
3: hacia Castejón, cultivos de cereal en lo que fue el campo de Mariano Castejón Escalona.
4: vista hacia el mojón anterior, con la linde yendo entre el pinar y cultivos.

A distancia de ciento y nueve metros y formando angulo de ciento sesenta y ocho grados se coloco el
52 Mojon cincuenta y dos en la plana que vierte las aguas a la val llamada de Gelsa en el monte de Pina y a la viña de Mariano Castejon en la partida llamada el Voharal en el monte de Castejon y dirigida la visual al anterior resulto linea recta.





Descripción y localización: mojón en piedra caliza localizado en 41º37'24.63''N 0º18'42.40"O; está bien conservado, aunque ladeado, con unas dimensiones de 104x33x22 cm; tiene grabadas las letras "C" y "P" en su cara correspondiente (fecha visita: 22/06/2021).

El paisaje es similar al de los mojones anteriores.









Fotos: 1: vista aérea de la ubicación del mojón.
2: hacia Pina, pinar aclarado en la cabecera de la Val de Gelsa.
3: hacia Castejón, la plana cultivada donde Mariano Castejón tenía su viña.
4: vista hacia el mojón anterior, con la linde yendo entre el pinar y cultivos.

A distancia de ciento diez y ocho metros formando angulo de ciento sesenta y un grados se coloco el
53 Mojon cincuenta y tres en lo alto de la cumbre que vierte las aguas al camino de Castejon a Monegrillo dando vista al mas de Gregorio Buil por la parte (N.O.) y dirigida la visual al anterior resulto linea recta.





Descripción y localización: mojón en piedra caliza localizado en 41º37'26.91''N 0º18'46.44"O; está bien conservado con unas dimensiones de 108x36x25 cm; tiene grabadas las letras "C" y "P" en su cara correspondiente (fecha visita: 22/06/2021).

El mojón se encuentra junto al camino a Lanaja en una zona degradada con acúmulos de piedras sacadas de los campos. Hacia Pina, entre los pinos, hay un claro alargado (señalado con una flecha en la ortofoto) compatible con ser un antiguo camino que podría corresponder al citado en el documento. Existe un mas en uso en la dirección indicada.









Fotos: 1: vista aérea de la ubicación del mojón.
2: hacia Pina, pinar con acúmulos de piedras.
3: hacia Castejón, campos de cultivo con un mas en la dirección indicada.
4: vista hacia el mojón anterior, con una sabina albar, acúmulos de piedras y el camino asfaltado a Lanaja a la izquierda.

A distancia de ciento cuarenta y siete metros y formando angulo de ciento cuarenta y cuatro grados se coloco el 54 Mojon cincuenta y cuatro en el linde del campo de Manuel Ainoza menor que con el anterior atraviesa dicho campo y vierte las aguas a la val llamada de Gelsa en el monte de Pina y dirigida la visual al anterior resulto linea recta.





Descripción y localización: mojón en piedra caliza localizado en 41º37'26.94''N 0º18'53.03"O; está bien conservado con unas dimensiones de 113x35x27 cm; tiene grabadas las letras "C" y "P" en su cara correspondiente (fecha visita: 22/06/2021).

Por el texto se deduce que el campo de Manual Ainoza estaba cerca de la linde metiéndose incluso en el monte de Pina, cosa que hoy no ocurre ya que los campos están todos en el término de Castejón.









Fotos: 1: vista aérea de la ubicación del mojón.
2: hacia Pina, pinar en la cabecera de la Val de Gelsa.
3: hacia Castejón, cultivos en lo que fue el campo de Manuel Ainoza.
4: vista hacia el mojón anterior, con la linde yendo entre el pinar y cultivos.

Formando angulo de ciento setenta y tres grados y a distancia de ciento cuarenta y seis metros se coloco el 55 Mojon cincuenta y cinco en la plana de Manuel Aynoza menor partida del Voharal del monte de Castejon que vierte sus aguas a la val llamada de Gelsa en el monte de Pina y dirigida la visual al anterior resulto linea recta.





Descripción y localización: mojón en piedra caliza localizado en 41º37'27.23''N 0º19'00.08"O; está bien conservado con unas dimensiones de 122x37x27 cm; tiene grabadas las letras "C" y "P" en su cara correspondiente (fecha visita: 22/06/2021).

En algunos mojones, y siempre con la "P" de Pina, la letra está enmarcada en un cuadro, pareciendo la marca de un cantero específico. Por lo demás el paisaje es similar al de los mojones anteriores.









Fotos: 1: vista aérea de la ubicación del mojón.
2: hacia Pina, pinar en la cabecera de la Val de Gelsa.
3: hacia Castejón, la plana donde Manuel Aynoza menor tenía su campo.
4: vista hacia el mojón anterior, con la linde yendo entre el pinar y cultivos.

A distancia de ciento cincuenta y cinco metros y formando angulo de ciento setenta y tres grados se coloco el
56 Mojon cincuenta y seis en la plana de Clara Pisa partida el Voharal del monte de Castejon que vierte las aguas a la val llamada de Gelsa en el monte de Pina y dirigida la visual al anterior atravesando el campo de la referida Clara resulto linea recta.

Descripción y localización: mojón no encontrado. Ubicación posible en 41º37'27.75''N 0º19'06.55''O (fecha visita: 22/06/2021).

Hay una zona abierta junta a la linde que parece un antiguo camino con pino carrasco, sabinas albar y negra y enebro de la miera como arbolado.









Fotos: 1: vista aérea de la ubicación del mojón.
2: hacia Pina, pinar abierto en la cabecera de la Val de Gelsa.
3: hacia Castejón, la Plana donde Clara Pisa tenía un campo.
4: vista hacia el mojón anterior, con la linde yendo entre el pinar y cultivos



A distancia de noventa y siete metros y formando angulo de ciento setenta y tres grados se coloco el
57 Mojon cincuenta y siete en la linde procsimo al camino de Lanaja a Pina y propiedad de Ramon Amoro y vierte las aguas a la val llamada de Gelsa en el monte de Pina y dirigida la visual al anterior resulto linea recta.

Descripción y localización: mojón en piedra caliza localizado en 41º37'28.07''N 0º19'10.17"O; está caído con unas dimensiones de 92x22x11 cm; tiene la "P" de Pina en su cara visible (fecha visita: 22/06/2021).

Hacia Castejón se adivinan los restos de lo que fue el camino de Lanaja a Pina (señalado con una flecha en la ortofoto) en un trazado abandonado hace mucho tiempo. El bosque en la linde está muy abierto.









Fotos: 1: vista aérea de la ubicación del mojón; la flecha señala el camino de Lanaja a Pina.
2: hacia Pina, pinar abierto en la cabecera de la Val de Gelsa.
3: hacia Castejón, campos en lo que fue la propiedad de Ramon Amoro.
4: vista hacia el mojón anterior, con lo que fue el camino de Lanaja a Pina.



A distancia de noventa y cinco metros y formando angulo ciento sesenta y cuatro grados se coloco el
58 Mojon cincuenta y ocho en lo alto de la cumbre en la linde del campo de Ramon Amoro del monte de Castejon y vierte las aguas a la val llamada de Gelsa en el monte de Pina, intercalando un auxiliar en el angulo que ay en direccion al mas de la Vda. de Joaquin Mayoral en la parte (N.) del termino de Pina contiguo a la propiedad antes nombrada. Dirigida la visual al anterior y resultando linea recta;

Descripción y localización: mojón en piedra caliza localizado en 41º37'27.54''N 0º19'14.31"O; está caído con unas dimensiones de 127x29x22 cm; tiene la "P" de Pina en su cara visible (fecha visita: 22/06/2021).

El bosque en este lugar está abierto y degradado, con lo que parece debió de ser un camino en la parte de Pina. El mas de dos pisos de la viuda de Joaquín Mayoral se conserva en el centro de un campo, siendo visible desde este punto.









Fotos: 1: vista aérea de la ubicación del mojón.
2: hacia Pina, suelos desnudos antes del pinar en lo que parece fue un camino.
3: hacia Castejón, campos en lo que fue la propiedad de Ramon Amoro; a la izquierda se ve el mas de la viuda de Joaquin Mayoral (en el recuadro).
4: vista hacia el mojón anterior, con la linde yendo entre el pinar y cultivos.

A distancia de ciento cincuenta y cinco metros y formando angulo de ciento setenta y tres grados se a distancia de ciento noventa y cuatro metros y formando angulo de ciento sesenta y un grados se coloco el
59 Mojon cincuenta y nueve en lo alto de la cumbre procsimo al mas de la Vda. de Joaquin Mayoral por la parte (N) y vierte sus aguas al campo propiedad de la misma y dirigida la visual al anterior resulto linea recta.

Descripción y localización: mojón no encontrado. Ubicación posible en 41º37'28.72''N 0º19'21.92''O (fecha visita: 22/06/2021).

La paridera y balsa cercanas, con el consiguiente trasiego de ganado, hacen que el suelo y la vegetación estén desnudos y degradados. El mas de dos pisos que fue de la viuda de Joaquín Mayoral ha sido respetado y se encuentra en el centro de un campo, si bien los tejados hundidos indican que ha comenzado una ruina que va a ser irreversible.







Fotos: 1: vista aérea de la ubicación del mojón.
2: hacia Pina, suelos desnudos y degradados antes del pinar.
3: hacia Castejón, campos con el mas de la viuda de Joaquin Mayoral.
4: vista hacia el mojón anterior, con la linde yendo entre el pinar y cultivos.



A distancia de doscientos doce metros formando angulo de ciento setenta y un grados se coloco el
60 Mojon sesenta en la cumbre que vierte sus aguas a la bal llamada de Gelsa en el monte de Pina procsimo al cabezo denominado de Miramon y al monte de Castejon y dirigida la visual al anterior resulto linea recta;

Descripción y localización: mojón en piedra caliza localizado en 41º37'29.25"N 0º19'31.94"O; está caído con unas dimensiones de 155x38x20 cm; tiene la "C" de Castejón en su cara visible (fecha visita: 22/06/2021).

El mojón está en lo alto de un cerro con suelos modelados por el ganado y con sabinas albares juveniles con porte poco más que arbustivo. Al norte del cerro hay una balsa y hacia el mojón siguiente la paridera que fue de la viuda de Joaquín Buil, en Castejón, y el Miramón ya en el término de Monegrillo.









Fotos: 1: vista aérea de la ubicación del mojón.
2: hacia Pina, suelos desnudos en la cumbre del cerro con sabinas juveniles.
3: hacia Castejón, cumbre del cerro con los sedimentos que se sacan en la limpieza de la balsa al fondo.
4: vista hacia el mojón anterior, con el camino que une el de Lanaja con la carretera Monegrillo-La Almolda y el monte Miramón, en el recuadro, hacia el mojón siguiente.

a distancia de ciento sesenta metros y formando angulo de ciento sesenta y dos grados se coloco el
61 Mojon sesenta y uno en la vase del cabezo de Miramon procsimo al corral de la Vda. de Joaquin Buil Berroy en el cual termina el deslinde de Castejon de Monegros y Pina.



Descripción y localización: mojones en piedra caliza localizados en 41º37'27.15''N 0º19'38.55"O; quedan solo las bases de los tres mojones (fecha visita: 22/06/2021).

Las tres huegas están, efectivamente, entre la base del Miramón y la paridera que fue de la viuda de Joaquin Buil. Los suelos y vegetación acusan la presencia del ganado, con especies nitrófilas junto a la paridera y vegetación ramoneada en los alrededores.









Fotos: 1: vista aérea de la ubicación del mojón.
2: hacia Pina, suelos desnudos con lastonar y sabina albar y el pinar al fondo.
3: hacia Castejón, la paridera que fue de la viuda de Joaquin Buil y cultivos con sabinas en las marguines.
4: hacia Monegrillo la base con pinar del monte Miramón.

Las referidas comisiones daron por terminada la operacion de deslinde de ambas jurisdiciones estendiendo y firmando esta acta por triplicado para archivar un egemplar en el de cada Ayuntamiento y para remitir el otro a la superioridad segun lo prevenido en Decreto de veinte y tres de Diciembre de mil ochocientos setenta de que los secretarios interinos certificamos = los enmendados = y siete grados = ciento y nueve metros val de Gelsa

(la última apostilla es firmada por Delcazo. Firman el documento Ventura Laga, Francisco Zapater, Francisco Pes, Francisco Hijar Falcon, Liborio Abion, Domingo Delcazo, que firma por el concejal Don Manuel González y el perito práctico Don José Pes que no saben, y Miguel Usón, que firma por el Sr. Regidor Síndico D. Benito Castejon y perito práctico D. Esteban Serrate que no saben firmar y de su orden.)



DESLINDE CON MONEGRILLO



Iglesia de Nuestra Señora de la Asunción (Monegrillo)

MONEGRILLO

En el punto denominado las tres huegas que divide los terminos jurisdicionales de Castejon de Monegros Monegrillo y Pina en la jurisdicion de esta ultima a catorce de Marzo de mil ochocientos setenta y dos, se reunieron las comisiones de deslinde de Pina y Monegrillo, compuestas la primera del Segundo Teniente Alcalde D. Ventura Laga, de los Concejales D. Francisco Pes D. Francisco Zapater y D. Manuel Gonzalez con el Secretario interino del Ayuntamiento Don Domingo Delcazo, el perito Agronomo nombrado por dicha corporacion D. Francisco Hijar y Falcon y el perito practico D. Jose Pes; y la segunda del Regidor primero Don Juan Jaria del Regidor sindico Don Nicolas Borraz de los asociados Don Valeriano Cepero y D. Ambrosio Campos y del Perito practico D. Florentin Laguna, para practicar las operaciones de que luego se hara mencion.

Enterados los concurrentes de que la combocatoria tenia por obgeto practicar el deslinde del termino jurisdicional de Pina y Monegrillo segun lo mandado en veinte y tres de Diciembre de mil ochocientos setenta para cuya operacion se tubo presente la posesion de hecho los datos suministrados por los respectivos Ayuntamientos y las noticias facilitadas por los peritos practicos y reservandosen ambas comisiones el derecho de entablar las oportunas reclamaciones o demandas si por efecto de este deslinde se consideran perjudicados los intereses de dichas poblaciones, se coloco el



Vista aérea de la mojonación con Monegrillo

1 Mojon primero en la base del cabezo llamado de Miramon punto denominado las tres huegas de Castejon de Monegros Monegrillo y Pina y dirigida la visual al mojon numero sesenta del deslinde practicado con el pueblo de Castejon de Monegros resulto linea recta.



Descripción y localización: mojones en piedra caliza localizados en 41º37'27.15''N 0º19'38.55"O; quedan solo las bases de los tres mojones (fecha visita: 24/06/2021).

Las tres huegas están entre la base del Miramón y la paridera que fue de la viuda de Joaquin Buil. Los suelos y vegetación acusan la presencia del ganado, con especies nitrófilas junto a la paridera y vegetación ramoneada en los alrededores.









Fotos: 1: vista aérea de la ubicación del mojón.
2: hacia Pina, suelos desnudos con lastonar y sabina albar y el pinar al fondo.
3: hacia Castejón, la paridera que fue de la viuda de Joaquin Buil y cultivos con sabinas en las marguines al fondo.
4: hacia Monegrillo la base con pinar del monte Miramón.

A distancia de ciento catorce metros ochenta centimetros y formando angulo de sesenta y ocho grados se coloco el
2 Mojon segundo en la cuerda que vierte las aguas a val carretera y dirigida la visual al anterior resulto linea recta.



Descripción y localización: mojón en piedra caliza localizado en 41º37'34.49''N 0º19'35.25"O; está caído con unas dimensiones de 154x38x28 cm; tiene grabada la "P" de Pina en el lado visible (fecha visita: 24/06/2021).

El mojón está caído en la ladera de un cerro probablemente desplazado de su emplazamiento original en la cima del mismo. La Val Carretera se ve hacia Pina con un camino que une la carretera A-124 Monegrillo-La Almolda con el camino asfaltado a Lanaja.









Fotos: 1: vista aérea de la ubicación del mojón.
2: hacia Pina, bosque de pinos con la Val Carretera en el centro.
3: hacia Monegrillo, el monte Miramón.
4: vista hacia el mojón anterior, con la base del Miramón y la paridera que fue de la viuda de Joaquin Buil al fondo.





A distancia de ciento cincuenta y un metros y formando angulo de ciento sesenta y siete grados se coloco el 3 Mojon tercero en la plana que vierte las aguas a val carretera en el monte de Monegrillo y a la val llamada de Gelsa en el de Pina y dirigida la visual al anterior resulto linea recta.

Descripción y localización: mojón en piedra caliza localizado en 41º37'19.77''N 0º19'33.79"O; está en buen estado con unas dimensiones de 96x33x26 cm; tiene bien grabadas las letras "M" y "P" en su cara correspondiente (fecha visita: 24/06/2021)

El mojón está muy oculto entre los pinos y situado en el borde de la plana junto al camino que lleva al refugio del ICONA. Todo alrededor es pinar.









Fotos: 1: vista aérea de la ubicación del mojón.
2: hacia Pina, bosque de pinos con el camino que lleva al refugio (en el recuadro) al fondo.
3: hacia Monegrillo, bosque de pinos.
4: vista hacia el mojón anterior, con bosque de pinos.

A distancia de doscientos sesenta y dos metros y formando angulo de ciento cincuenta y siete grados se coloco el
4 Mojon cuarto en lo alto de la loma procsimo a la carretera que va de Monegrillo a Castejon y dirigida la visual al anterior resulto linea recta.





Descripción y localización: mojón en piedra caliza localizado en 41º37'11.39''N 0º19'32.48"O; está en buen estado con unas dimensiones de 89x33x25 cm; tiene bien grabadas las letras "M" y "P" en su cara correspondiente (fecha visita: 24/06/2021).

La carretera de Monegrillo a Castejón es un camino bien cuidado. En los próximos kilómetros los mojones van a ser fácilmente localizables por encontrarse a un lado u otro del camino. El paisaje va a ser bosque de pino carrasco con el sotobosque eliminado junto al camino por las brigadas anti incendios de la Diputación.









Fotos: 1: vista aérea de la ubicación del mojón.
2: hacia Pina, bosque de pinos.
3: hacia Monegrillo, bosque de pinos.
4: vista hacia el mojón anterior, con la antigua carretera de Monegrillo a Castejón yendo por el pinar.

A distancia de ciento treinta y cuatro metros formando angulo de ciento cincuenta y nueve grados se coloco el 5 Mojon cinco en el linde de la carretera que va de Monegrillo a Castejon y dirigida la visual al anterior resulto linea recta.





Descripción y localización: mojón en piedra caliza localizado en 41º37’07.23’’N 0º19’30.58”O; está en buen estado con unas dimensiones de 108x36x18 cm; tiene bien grabadas las letras “M” y “P” en su cara correspondiente (fecha visita: 24/06/2021).

El paisaje es similar al del mojón anterior. Al haberse eliminado el sotobosque y la competencia de las plantas arbustivas de tamaño grande, el suelo permite la proliferación de especies anuales y arbustillos propios de los claros; por lo mismo, hay también una presencia abundante de plantones de pino carrasco lo que nos indica la naturalidad de este bosque.









Fotos: 1: vista aérea de la ubicación del mojón.
2: hacia Pina, bosque de pinos.
3: hacia Monegrillo, bosque de pinos.
4: vista hacia el mojón anterior, con la antigua carretera de Monegrillo a Castejón yendo por el pinar.

A distancia de ochenta y tres metros y formando angulo de ciento sesenta y dos grados se coloco el 6 Mojon seis en la linde de la misma carretera, y dirigida la visual al anterior resulto linea recta.

Descripción y localización: mojón no encontrado. Ubicación posible en 41º37'04.62''N 0º19'30.21''O (fecha visita: 24/06/2021).

El paisaje es similar al de los mojones anteriores.









Fotos: 1: vista aérea de la ubicación del mojón.
2: hacia Pina, bosque de pinos.
3: hacia Monegrillo, bosque de pinos.
4: vista hacia el mojón anterior, con la antigua carretera de Monegrillo a Castejón yendo por el pinar.

A distancia de sesenta y seis metros cincuenta centimetros formando angulo de ciento cuarenta y seis grados se coloco el
7 Mojon siete en la cuerda que vierte las aguas a la ya espresada carretera y Dirigida la visual al anterior resulto linea recta.





Descripción y localización: mojón en piedra caliza localizado en 41º37’02.43’’N 0º19’31.75”O; tiene unas dimensiones de 128x38x15 cm; este mojón tiene el lado de Monegrillo desgajado en su parte distal y la laja colocada en su base con la letra “M” dirigida hacia Monegrillo; en la parte de Pina no hay inscripción (fecha visita: 24/06/2021).

Da la impresión de que el mojón se les rompió al clavarlo y la laja fue colocada cuidadosamente en el suelo marcando bien el término de Monegrillo. Está ubicado en un altozano sobre el camino.









Fotos: 1: vista aérea de la ubicación del mojón.
2: hacia Pina, bosque de pinos y camino a Castejón.
3: hacia Monegrillo, bosque de pinos.
4: vista hacia el mojón anterior, con la antigua carretera de Monegrillo a Castejón yendo por el pinar.

A distancia de ochenta y dos metros formando angulo de ciento sesenta y seis grados se coloco el 8 Mojon ocho en la linde de la misma carretera mencionada en los anteriores mojones y dirigida la visual al anterior resulto linea recta.

Descripción y localización: mojón no encontrado. Ubicación posible en 41º36'59.84''N 0º19'32.53''O (fecha visita: 24/06/2021).

El paisaje es similar al de los mojones anteriores.









Fotos: 1: vista aérea de la ubicación del mojón.
2: hacia Pina, bosque de pinos y camino a Castejón.
3: hacia Monegrillo, bosque de pinos.
4: vista hacia el mojón anterior, con la antigua carretera de Monegrillo a Castejón yendo por el pinar.

A distancia de ochenta y cinco metros y formando angulo de ciento setenta y ocho grados se coloco el
9 Mojon nueve en el morron que vierte las aguas a la misma carretera y procsimo a ella; dirigida la visual al anterior resulto linea recta.





Descripción y localización: mojón en piedra caliza localizado en 41º36'57.11''N 0º19'33.53"O; está en buen estado con unas dimensiones de 90x40x18 cm; tiene bien grabadas las letras "M" y "P" en su cara correspondiente (fecha visita: 24/06/2021).

Efectivamente, el mojón está ubicado en un altozano sobre el camino. Por lo demás el paisaje es similar al de los mojones anteriores.









Fotos: 1: vista aérea de la ubicación del mojón.
2: hacia Pina, bosque de pinos y camino a Castejón.
3: hacia Monegrillo, bosque de pinos.
4: vista hacia el mojón anterior, con la antigua carretera de Monegrillo a Castejón yendo por el pinar.

A distancia de noventa y ocho metros cincuenta centimetros y formando angulo de ciento sesenta y cuatro grados se coloco el
10 Mojon diez en lo alto del cerro que vierte las aguas a la carretera del campo llamado de Jubierro y dirigida la visual al anterior resulto linea recta.





Descripción y localización: mojón en piedra caliza localizado en 41º36'54.32''N 0º19'35.53"O; está en buen estado con unas dimensiones de 100x31x26 cm; tiene bien grabadas las letras "M" y "P" en su cara correspondiente (fecha visita: 24/06/2021).

A los pies del cerrete, en Monegrillo, hay lo que parece un antiguo camino. No tenemos datos para saber si es solo un camino de acceso al campo de Jubierro, propiedad que o era muy pequeña o estaba muy lejos dado el relieve abrupto del pinar en esta zona, o es un paraje y se trata de la carretera de Monegrillo a Castejón ya que no vuelve a utilizarse como referencia.









Fotos: 1: vista aérea de la ubicación del mojón; la flecha señala lo que parece un antiguo camino.
2: hacia Pina, bosque de pinos y camino a Castejón.
3: hacia Monegrillo, bosque de pinos.
4: vista hacia el mojón anterior, con la antigua carretera de Monegrillo a Castejón yendo por el pinar.

A distancia de ciento treinta y un metros y formando angulo de ciento veinte y nueve grados se coloco el
11 Mojon once en lo alto de la loma que vierte las aguas a la partida llamada la Armuela y a la val llamada de Gelsa en el monte de Pina y dirigida la visual al anterior resulto linea recta.





Descripción y localización: mojón en piedra caliza localizado en 41º36'50.29''N 0º19'33.52''O; es muy estrecho y está en buen estado con unas dimensiones de 137x27x26 cm; tiene bien grabadas las letras "M" y "P" en su cara correspondiente (fecha visita: 24/06/2021).

A partir de este mojón la carretera de Monegrillo a Castejón deja de utilizarse como referencia por lo que ya no pasaba por aquí. El camino actual comunica Miramón con el Acampo de la Peña del Águila.









Fotos: 1: vista aérea de la ubicación del mojón.
2: hacia Pina, bosque de pinos y camino al Acampo de la Peña del Águila.
3: hacia Monegrillo, bosque de pinos.
4: vista hacia el mojón anterior, con el actual camino al Acampo de la Peña del Águila.

A distancia de sesenta metros formando angulo de ciento cincuenta y cinco grados se coloco el
12 Mojon doce en lo alto de la loma que vierte las aguas a la val llamada de Gelsa en el monte de Pina y a la val llamada del carro, y dirigida la visual al anterior resulto linea recta.





Descripción y localización: mojón en piedra caliza localizado en 41º36'49.05''N 0º19'31.48"O; está en buen estado con unas dimensiones de 116x40x20 cm; tiene bien grabadas las letras "M" y "P" en su cara correspondiente (fecha visita: 24/06/2021).

En 1872 no había camino ni referencias antrópicas en los próximos kilómetros. Desgraciadamente no hay ni una sola mención a pinos ni a pinar por lo que no podemos saber si había bosque en aquella época.









Fotos: 1: vista aérea de la ubicación del mojón.
2: hacia Pina, actual camino al Acampo de la Peña del Águila y bosque de pinos en la cabecera de la Val de Gelsa.
3: hacia Monegrillo, bosque de pinos en la cabecera de la Val del Carro.
4: vista hacia el mojón anterior, con el actual camino al Acampo de la Peña del Águila.

A distancia de ciento setenta y seis metros y formando angulo de ciento sesenta y cuatro grados se coloco el 13 Mojon trece en la loma que vierte las aguas a la val llamada de Gelsa y a la partida denominada la Armuela dirigida la visual al anterior resulto linea recta.





Descripción y localización: mojón en piedra caliza localizado en 41º36'44.19"N 0º19'27.43"O; está en buen estado con unas dimensiones de 124x40x26 cm; tiene bien grabadas las letras "M" y "P" en su cara correspondiente (fecha visita: 24/06/2021).

El paisaje es similar al de los mojones anteriores.









Fotos: 1: vista aérea de la ubicación del mojón.
2: hacia Pina, bosque de pinos en la cabecera de la Val de Gelsa.
3: hacia Monegrillo, camino y bosque de pinos en la cabecera de la Armuela.
4: vista hacia el mojón anterior, con alguna sabina junto al actual camino al Acampo de la Peña del Águila.

A distancia de ochenta y cinco metros formando angulo de ciento setenta y nueve grados se coloco el 14 Mojon catorce en la misma loma que vierte las aguas a los puntos mencionados en el mojon anterior; y dirigida la visual al anterior resulto linea recta.

Descripción y localización: mojón no encontrado. Ubicación posible en 41º36'41.79''N 0º19'25.55''O (fecha visita: 24/06/2021).

El paisaje es similar al de los mojones anteriores.









Fotos: 1: vista aérea de la ubicación del mojón.
2: hacia Pina, bosque de pinos en la cabecera de la Val de Gelsa.
3: hacia Monegrillo, camino y bosque de pinos en la cabecera de la Armuela.
4: vista hacia el mojón anterior, con el actual camino al Acampo de la Peña del Águila.

A distancia de noventa y seis metros formando angulo de ciento veinte grados se coloco el
15 Mojon quince en lo alto de la loma en la misma vereda que va desde Miramon a la peña del Aguila y dirigida la visual al anterior resulto linea recta.





Descripción y localización: mojón en piedra caliza localizado en 41º36'39.92''N 0º19'27.17''O; está en buen estado, aunque algo inclinado, con unas dimensiones de 117x40x29 cm; tiene bien grabadas las letras "M" y "P" en su cara correspondiente con dos surcos longitudinales en la parte izquierda del lado de Monegrillo (fecha visita: 24/06/2021).

La referencia es ahora la vereda o parte superior del cerro que va desde Miramón al Acampo de la Peña del Águila en la que el relieve y paisaje es similar al de los mojones anteriores.









Fotos: 1: vista aérea de la ubicación del mojón.
2: hacia Pina, bosque de pinos.
3: hacia Monegrillo, camino y bosque de pinos.
4: vista hacia el mojón anterior, con el actual camino al Acampo de la Peña del Águila.

A distancia de setenta y tres metros y formando angulo de ciento sesenta y tres grados se coloco el
16 Mojon diez y seis en lo alto de la misma loma y vereda y dirigida la visual al anterior resulto linea recta.



Descripción y localización: mojón en piedra caliza localizado en 41º36'36.47''N 0º19'27.57''O; está caído con unas dimensiones de 155x33x27 cm; tiene la letra "P" en el lado visible (fecha visita: 27/06/2021).

El relieve y paisaje es similar al de los mojones anteriores.









Fotos: 1: vista aérea de la ubicación del mojón.
2: hacia Pina, camino y bosque de pinos.
3: hacia Monegrillo, bosque de pinos.
4: vista hacia el mojón anterior, con el actual camino al Acampo de la Peña del Águila.

A distancia de ciento diez y siete metros formando angulo de ciento setenta y ocho grados se coloco el
17 Mojon diez y siete en lo alto de la misma loma y vereda dirigida la visual al anterior y resulto linea recta.



Descripción y localización: mojón en piedra caliza localizado en 41º36'33.05''N 0º19'28.49"O; está caído con unas dimensiones de 157x34x24 cm; tiene la letra "M" en el lado visible si bien oculta por los líquenes (fecha visita: 27/06/2021).

Se encuentra alejado unos 30 m del camino al este del mismo. Por lo demás el relieve y paisaje son similares al de los mojones anteriores.









Fotos: 1: vista aérea de la ubicación del mojón.
2: hacia Pina, bosque de pinos.
3: hacia Monegrillo, el camino al fondo y bosque de pinos.
4: vista hacia el mojón anterior, con el actual camino al Acampo de la Peña del Águila al fondo.

A distancia de ciento veinte y seis metros y formando angulo de ciento sesenta y cuatro grados se coloco el 18 Mojon diez y ocho en lo alto de la repetida loma y vereda y dirigida la visual al anterior resulto linea recta.





Descripción y localización: mojón en piedra caliza localizado en 41º36'29.19''N 0º19'30.36"O; está en buen estado con unas dimensiones de 74x36x29 cm; tiene bien grabadas las letras "M" y "P" si bien en el lado del término equivocado (fecha visita: 28/06/2021).

Los operarios que colocaron el mojón se equivocaron y lo pusieron con las letras mirando al término que no es. El relieve y paisaje sigue siendo similar al de los mojones anteriores.









Fotos: 1: vista aérea de la ubicación del mojón.
2: hacia Pina, bosque de pinos.
3: hacia Monegrillo, camino y bosque de pinos.
4: vista hacia el mojón anterior, con el actual camino al Acampo de la Peña del Águila.

A distancia de sesenta y dos metros formando angulo de ciento noventa y siete grados se coloco el 19 Mojon diez y nueve en lo alto de la misma loma y vereda y dirigida la visual al anterior resulto linea recta.

Descripción y localización: mojón no encontrado. Ubicación posible en 41º36'27.19''N 0º19'29.69''O (fecha visita: 24/06/2021).

El paisaje es similar al de los mojones anteriores.









Fotos: 1: vista aérea de la ubicación del mojón.
2: hacia Pina, bosque de pinos.
3: hacia Monegrillo, camino y bosque de pinos.
4: vista hacia el mojón anterior, con el actual camino al Acampo de la Peña del Águila.

A distancia de noventa y dos metros formando angulo de ciento cincuenta y seis grados se coloco el
20 Mojon veinte en lo alto de la repetida loma y vereda y dirigida la visual al anterior resulto linea recta.





Descripción y localización: mojón en piedra caliza localizado en 41º36'24.37''N 0º19'30.58"O; está en buen estado con unas dimensiones de 130x33x19 cm; tiene bien grabadas las letras "M" y "P" en su cara correspondiente (fecha visita: 28/06/2021).

Entre este mojón y el anterior hay un camino hecho hace unos pocos años por la DGA para servir de cortafuegos y dar acceso a esa parte de la Sierra en caso de incendio; el camino termina en la la carretera CV-874 de Monegrillo a Lanaja-Castejón.









Fotos: 1: vista aérea de la ubicación del mojón.
2: hacia Pina, bosque de pinos.
3: hacia Monegrillo, camino y bosque de pinos.
4: vista hacia el mojón anterior, con el actual camino al Acampo de la Peña del Águila y el camino cortafuegos al fondo derecha.

A distancia de ochenta metros formando angulo de cien-  *to sesenta y ocho grados se coloco el*

21 Mojon veinte y uno en lo alto de la misma loma y vereda donde se juntan la sierra de Pina, la Armuela y acampo llamado de la peña del Aguila y dirigida la visual al anterior resulto linea recta.  *el*

Descripción y localización: mojón en piedra caliza localizado en 41º36'21.98''N 0º19'31.89"O; está en buen estado con unas dimensiones de 106x22x16 cm; tiene bien grabadas las letras "M" y "P" en su cara correspondiente (fecha visita: 28/06/2021).

Es un mojón muy estrecho ya que está partido longitudinalmente; debió de rompérsele al cantero que aún pudo grabar las letras justo junto al canto. Entre este mojón y el anterior hay un camino que da acceso a un campo. Comienza aquí el Acampo de la Peña del Águila que, en 1861, tenía 3 propietarios siendo 1/3 de D. Mariano Gros, 1/3 de D. Manuel Rozas, ambos de Bujaraloz, y el 1/3 restante de D. Gregorio Descartín, de Pina. En algún momento posterior pasaría a ser propiedad de la familia Peralta hasta nuestros días.









Fotos: 1: vista aérea de la ubicación del mojón.
2: hacia Pina, bosque de pinos.
3: hacia Monegrillo, camino y bosque de pinos en la cabecera de la Armuela.
4: vista hacia el mojón anterior, con el actual camino al Acampo de la Peña del Águila y el que da acceso a un campo al fondo derecha.

A distancia de treinta metros formando angulo de ciento once grados se coloco el
22 Mojon veinte y dos en lo alto de la misma loma y vereda que vierte sus aguas al acampo llamado peña del aguila y a la Armuela y dirigida la visual al anterior resulto linea recta.





Descripción y localización: mojón en piedra caliza localizado en 41º36'21.83''N 0º19'33.81''O con unas dimensiones de 33x36x7 cm; tiene bien grabadas las letras "M" y "P" en su cara correspondiente (fecha visita: 28/06/2021).

A partir de este mojón, y en lo que queda de linde en la Sierra, se utilizan como hitos piedras ordinarias sin trabajar por canteros; en éste y en el siguiente tienen letras grabadas pero no ya en el resto. Hay un error en la orientación de la ubicación del mojón ya que no está a 111 grados sino a unos 125. La distancia es correcta.









Fotos: 1: vista aérea de la ubicación del mojón.
2: hacia Pina, bosque de pinos y Acampo de la Peña del Águila.
3: hacia Monegrillo, bosque de pinos en la cabecera de la Armuela.
4: vista hacia el mojón anterior, con el camino a la casa del Acampo de la Peña del Águila.

A distancia de setenta y un metros y formando angulo de ciento cincuenta y ocho grados se coloco el
23 Mojon veinte y tres en lo alto de la repetida loma y vereda que vierte sus aguas al acampo de la peña del Aguila y a la armuela y dirigida la visual al anterior resulto linea recta.





Descripción y localización: mojón en piedra caliza localizado en 41º36'20.82''N 0º19'36.01"O con unas dimensiones de 35x31x8 cm; tiene grabada una "M" poco marcada en el lado de Monegrillo y nada en el de Pina (fecha visita: 28/06/2021).

Todo el perímetro de la finca privada Acampo de la Peña del Águila está amojonado con vigas, lo que ayudará a seguir la linde cuando deje el camino y se introduzca en el bosque. Por lo demás, el paisaje es similar al del mojón anterior.









Fotos: 1: vista aérea de la ubicación del mojón.
2: hacia Pina, bosque de pinos y Acampo de la Peña del Águila.
3: hacia Monegrillo, bosque de pinos en la cabecera de la Armuela.
4: vista hacia el mojón anterior, con el camino a la casa del Acampo de la Peña del Águila.

A distancia de ciento diez y siete metros y formando angulo de ciento setenta y dos grados se coloco el
24 Mojon veinte y cuatro en lo alto de la misma loma y vereda que vierte las aguas al acampo de la peña del Aguila y de la Armuela y dirigida la visual al anterior resulto linea recta.

Descripción y localización: mojón no encontrado. Ubicación posible en 41º36'19.36''N 0º19'40.79''O (fecha visita: 24/06/2021).

No hay variaciones en el paisaje respecto al mojón anterior.









Fotos: 1: vista aérea de la ubicación del mojón.
2: hacia Pina, bosque de pinos y Acampo de la Peña del Águila.
3: hacia Monegrillo, bosque de pinos en la cabecera de la Armuela.
4: vista hacia el mojón anterior, con el camino a la casa del Acampo de la Peña del Águila.

A distancia de cincuenta y cuatro metros y formando angulo de ciento cuarenta y seis grados se coloco el 25 Mojon veinte y cinco en lo alto de la referida loma y vereda que vierte las aguas al acampo de la peña del Aguila y la Armuela.



Descripción y localización: posible mojón en piedra caliza localizado en 41º36'17.89''N 0º19'42.12"O con unas dimensiones de 17x24x5 cm; no tiene letras grabadas (fecha visita: 28/06/2021).

Es una piedra pequeña colocada verticalmente compatible con ser un mojón por su localización, pero sin que podamos estar seguros de que lo sea debido a que no sigue la tipología de los hitos próximos.









Fotos: 1: vista aérea de la ubicación del mojón.
2: hacia Pina, bosque de pinos y Acampo de la Peña del Águila.
3: hacia Monegrillo, bosque de pinos en la cabecera de la Armuela.
4: vista hacia el mojón anterior, con el camino a la casa del Acampo de la Peña del Águila.

A distancia de ciento diez y nueve metros y formando angulo de ciento setenta grados se coloco el
26 Mojon veinte y seis en lo alto de la misma loma y vereda que vierte sus aguas al acampo de la peña del Aguila y a la Armuela y dirigida la visual al anterior resulto linea recta.





Descripción y localización: mojón en piedra caliza localizado en 41º36'14.78"N 0º19'44.97"O con unas dimensiones de 37x28x6 cm; no tiene letras grabadas (fecha visita: 28/06/2021).

Mojón colocado en un cerrete alejado una docena de metros del camino. Está cubierto por el liquen *Variospora aurantia*. El paisaje sigue siendo similar al de los mojones anteriores.









Fotos: 1: vista aérea de la ubicación del mojón.
2: hacia Pina, bosque de pinos y Acampo de la Peña del Águila, que está cultivado en sus zonas llanas.
3: hacia Monegrillo, bosque de pinos en la cabecera de la Armuela.
4: vista hacia el mojón anterior, con el camino a la casa del Acampo de la Peña del Águila al fondo.

A distancia de sesenta y cuatro metros y formando angulo de ciento sesenta y ocho grados se coloco el
27 Mojon veinte y siete en lo alto de la misma loma y vereda que vierte sus aguas al acampo de la peña del Aguila y a la Armuela y dirigida la visual al anterior resulto linea recta.



Descripción y localización: posible mojón en piedra caliza localizado en 41º36'13.09''N 0º19'46.04"O (fecha visita: 28/06/2021).

Se trata de una piedra caída y rota compatible con ser un mojón por su localización, pero sin poder estar seguros de que lo sea. A partir de este mojón la linde abandona el camino a la casa del Acampo de la Peña del Águila, que está muy próxima, para adentrarse en el bosque.









Fotos: 1: vista aérea de la ubicación del mojón.
2: hacia Pina, bosque de pinos y Acampo de la Peña del Águila.
3: hacia Monegrillo, bosque de pinos en la cabecera de la Armuela.
4: vista hacia el mojón anterior, con el camino a la casa del Acampo de la Peña del Águila al fondo.

A distancia de sesenta y tres metros y formando angulo de ciento once grados se coloco el
28 Mojon veinte y ocho en lo alto de la ya expresada loma y vereda que vierte sus aguas al acampo de la Peña del Aguila y a la Armuela, y dirigida la visual al anterior resulto linea recta.





Descripción y localización: mojón en piedra caliza localizado en 41º36'13.29"N 0º19'48.74"O con unas dimensiones de 49x29x10 cm; no tiene letras grabadas (fecha visita: 28/06/2021).

Hay dos piedras verticales colocadas juntas. La linde va ahora monte a través en un ambiente de vegetación espesa que suponemos sería la que habría cuando se realizó la mojonación en todo el recorrido por los altos de la Sierra de Alcubierre. Desgraciadamente no hay mención a pinar ni a bosque en el documento por lo que no podemos saber si lo habría en 1872.

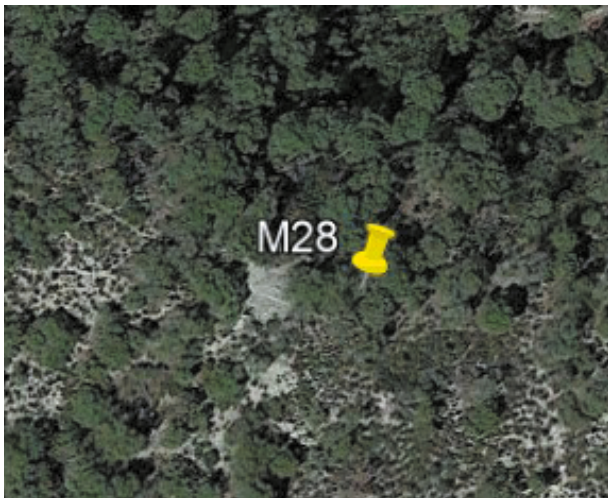







Fotos: 1: vista aérea de la ubicación del mojón.
2: hacia Pina, bosque de pinos en el Acampo de la Peña del Águila.
3: hacia Monegrillo, bosque de pinos en la cabecera de la Armuela.
4: vista hacia el mojón anterior, con el bosque cerrando el paisaje.

A distancia de ochenta y siete metros y formando angulo de ciento sesenta y cinco grados se coloco el 29 Mojon veinte y nueve en la cumbre que divide las aguas al varello llamado val de Gascon y al llamado val del carro y dirigida la visual al anterior resulto linea recta.





Descripción y localización: mojón en piedra caliza localizado en 41º36'13.79''N 0º19'52.57"O con unas dimensiones de 49x28x9 cm; no tiene letras grabadas (fecha visita: 28/06/2021).

La maraña de pinos vivos y muertos, las sabinas negras y la vegetación arbustiva espesa hace complicado el caminar. La linde se puede seguir porque va siempre por el alto de los cerros y se tiene la ayuda de las señales de coto de caza y las vigas que amojonan el Acampo de la Peña del Águila.









Fotos: 1: vista aérea de la ubicación del mojón.
2: hacia Pina, bosque de pinos y campos en la Val de Gascón y el Acampo de la Peña del Águila.
3: hacia Monegrillo, bosque de pinos ocultando la Val del Carro.
4: vista hacia el mojón anterior, con el bosque cerrando el paisaje.

A distancia de doscientos cincuenta y cuatro metros formando angulo de ciento doce grados se coloco el
30 Mojon treinta en el cavezo redondo que ecsiste en lo alto de la loma que vierte las aguas al acampo de la peña del Aguila y vogueros de val del carro, y dirigida la visual al anterior resulto linea recta.



Descripción y localización: mojón en piedra caliza localizado en 41º36’07.75’’N 0º20’00.10’’O con unas dimensiones de 40x26x13 cm; no tiene letras grabadas (fecha visita: 28/06/2021).

Efectivamente, hay un pequeño cerrete redondo en la vereda por donde va la linde y en cuya cima se encuentra el mojón oculto por una coscoja. Hacia Pina se divisa la casa del Acampo de la Peña del Águila y hay bosque cerrado todo alrededor. Vogueros es un sinónimo de mojones. Se escucha el zureo de dos machos de paloma torcaz.









Fotos: 1: vista aérea de la ubicación del mojón.
2: hacia Pina, bosque de pinos con la casa del Acampo de la Peña del Águila al fondo.
3: hacia Monegrillo, bosque de pinos.
4: vista hacia el mojón anterior, con el bosque cerrando el paisaje.

A distancia de noventa y tres metros y formando angulo de ciento setenta y siete grados se coloco el 31 Mojon treinta y uno en el tozal que da vista a la hermita de Sta. Quiteria por la parte de (S.E.) vertientes a los campos que fueron de Pedro Lagrava y dirigida la visual al anterior resulto linea recta.





Descripción y localización: mojón en piedra caliza localizado en 41º36'05.49''N 0º20'02.83''O con unas dimensiones de 45x39x16 cm; no tiene letras grabadas (fecha visita: 28/06/2021).

Se encuentra semioculto bajo un lentisco y en una pequeña elevación del terreno. Efectivamente, desde este lugar se divisa toda la ladera sur de la Sierra hasta la ermita de Santa Quiteria. En el amillaramiento de 1861, D. Pedro Lagraba tributaba por dos campos en Farled (de 9 cahices y 5 anegas entre los dos) pero parece ser que 11 años después o había muerto o los había vendido ya que en el documento se habla de él en pasado.









Fotos: 1: vista aérea de la ubicación del mojón.
2: hacia Pina, ladera sur de la Sierra con la ermita de Sta. Quiteria al fondo; algunos de esos campos lo fueron de Pedro Lagraba.
3: hacia Monegrillo, bosque de pinos, que está ralo en esta parte.
4: vista hacia el mojón anterior, con la vegetación cerrando el paisaje.

A distancia de ciento cuarenta y cuatro metros y formando angulo de ciento sesenta y un grados se coloco el
32 Mojon treinta y dos en el cerrico de la misma loma que vierte las aguas al acampo de la peña del Aguila y a val del carro y dirigida la visual al anterior resulto linea recta.





Descripción y localización: mojón en piedra caliza localizado en 41º36'01.15''N 0º20'05.17''O con unas dimensiones de 40x30x9 cm; no tiene letras grabadas (fecha visita: 28/06/2021).

El mojón está en un altozano entre romeros. Por lo demás el paisaje es similar al de los mojones anteriores.









Fotos: 1: vista aérea de la ubicación del mojón.
2: hacia Pina, bosque de pinos en la cabecera del Acampo de la Peña del Águila.
3: hacia Monegrillo, bosque de pinos dejando entrever la Val del Carro al fondo.
4: vista hacia el mojón anterior, con el bosque cerrando el paisaje.

A distancia de sesenta y ocho metros y formando angulo de ciento setenta y tres grados se coloco el 33 Mojon treinta y tres en el puntarron que vierte las aguas a la val llamada del esgaravato y dirigida la visual al anterior resulto linea recta.





Descripción y localización: posible mojón en piedra caliza localizado en 41º35'59.00"N 0º20'05.81"O con unas dimensiones de 25x24x10 (fecha visita: 29/06/2021).

Se trata de una piedra colocada verticalmente compatible con ser un mojón por su localización, pero sin poder estar seguros de que lo sea. La vista desde este puntarrón es espectacular con el Acampo de la Peña del Águila y la Val del Esgaravato. Al fondo se ve la llanura deforestada.









Fotos: 1: vista aérea de la ubicación del mojón.
2: hacia Pina, el Acampo de la Peña del Águila y Val del Esgarabato con pinar en los cerros y cultivos en las vales.
3: hacia Monegrillo, bosque de pinos y varellos cultivados.
4: vista hacia el mojón anterior, con el bosque cerrando el paisaje.

A distancia de doscientos metros y formando angulo de ciento cincuenta y cinco grados se coloco el 34 Mojon treinta y cuatro en el puntarron de loma de la peña del Aguila que vierte las aguas al acampo de la peña del Aguila y campo del esgaravato y dirigida la visual al anterior resulto linea recta.





Descripción y localización: mojón en piedra caliza localizado en 41º35'52.90"N 0º20'08.19"O con unas dimensiones de 29x32x9 cm; no tiene letras grabadas (fecha visita: 29/06/2021).

Para llegar a este mojón desde el anterior hay una bajada ciertamente peligrosa. La linde va a ir ahora por la cima de la loma donde, al no haber suelo, se encuentran muchos pinos muertos sin alcanzar altura; por otra parte la regeneración del pinar es muy importante con una abundancia extraordinaria de pinos juveniles.









Fotos: 1: vista aérea de la ubicación del mojón.
2: hacia Pina, el Acampo de la Peña del Águila con pinar en los cerros y cultivos en las vales.
3: hacia Monegrillo, el campo del Esgaravato al fondo.
4: vista hacia el mojón anterior, con pinos muertos y abundancia de árboles juveniles.

A distancia de ciento cincuenta y cinco metros y formando angulo de ciento setenta y tres grados se coloco el
35 Mojon treinta y cinco en la misma loma que vierte sus aguas al campo de Cristobal del Ruste en val de Gascon y al acampo de la peña del Aguila y dirigida la visual al anterior resulto linea recta.





Descripción y localización: mojón en piedra caliza localizado en 41º35'48.03''N 0º20'08.93"O con unas dimensiones de 38x30x10 cm; no tiene letras grabadas (fecha visita: 29/06/2021).

La linde sigue por la cima de la misma loma, que está cubierta por pinar. La falta de suelo hace que la vegetación sea aquí muy abierta con partes desnudas. Cristóbal del Ruste tenía 5 campos en Farled por lo que no podemos saber la extensión del nombrado en el documento.









Fotos: 1: vista aérea de la ubicación del mojón.
2: hacia Pina, la Val de Gascón con el campo que fue de Cristóbal del Ruste.
3: hacia Monegrillo, pinar abierto en la cima de la loma.
4: vista hacia el mojón anterior, con el bosque cerrando el paisaje.

A distancia de doscientos diez metros y formando angulo de ciento cincuenta grados se coloco el 36 Mojon treinta y seis en lo alto de la loma y plana que vierte las aguas al campo llamado del Caballero y dirigida la visual al anterior resulto linea recta.

Descripción y localización: mojón no encontrado. Ubicación posible en 41º35'41.87''N 0º20'12.03''O (fecha visita: 29/06/2021).

La linde va entre un campo y la monteriza. Hay muchos acúmulos de piedras retirados del campo que pueden haber ocultado al mojón. Al campo, en Pina, se le asigna como nombre un apodo por lo que no ha sido posible encontrar al propietario real. En la orilla del campo encuentro una perdiz con un grupo numeroso de perdiganas que se esconden rápido en la monteriza.









Fotos: 1: vista aérea de la ubicación del mojón.
2: hacia Pina, cultivos en lo que fue el campo del Caballero.
3: hacia Monegrillo, romeral espeso con pinos dispersos.
4: vista hacia el mojón anterior, con la linde yendo entre un campo y la monteriza.

A distancia de ciento veinte y tres metros y formando angulo de ciento treinta y ocho grados se coloco el 37 Mojon treinta y siete en lo alto de la loma que vierte las aguas al acampo de la peña del Aguila y propiedad o campo de D Sevastian Peralta, y dirigida la visual al anterior resulto linea recta.





Descripción y localización: mojón en piedra caliza localizado en 41º35'40.22''N 0º20'16.90"O con unas dimensiones de 50x23x14 cm; no tiene letras grabadas (fecha visita: 29/06/2021).

La linde vuelve a ir monte a través por la cima de la loma, que está bien cubierta por la vegetación. El campo de D. Sebastián Peralta, el mayor terrateniente de Monegrillo en ese momento, debía de estar en Monegrillo ya que no consta en el amillaramiento de 1861 que sea propietario de campos en esta zona del monte de Pina.









Fotos: 1: vista aérea de la ubicación del mojón.
2: hacia Pina, el Acampo de la Peña del Águila.
3: hacia Monegrillo, pinar abierto con romeral en la cima de la loma.
4: vista hacia el mojón anterior, con el bosque cerrando el paisaje.

A distancia de ciento veinte y cinco metros y formando angulo de ciento cuarenta grados se coloco el
38 Mojon treinta y ocho en lo alto de la loma que vierte las aguas al campo de Gregorio Laguna y dirigida la visual al anterior resulto linea recta.





Descripción y localización: mojón en piedra caliza localizado en 41º35'37.20''N 0º20'20.42''O con unas dimensiones de 30x37x14 cm; no tiene letras grabadas (fecha visita: 29/06/2021).

La linde sigue yendo por la loma cubierta de pinar en un paisaje similar al del mojón anterior.









Fotos: 1: vista aérea de la ubicación del mojón.
2: hacia Pina, pinar en el Acampo de la Peña del Águila.
3: hacia Monegrillo, pinar que vierte las aguas al campo de Gregorio Laguna.
4: vista hacia el mojón anterior, con el bosque cerrando el paisaje.

A distancia de doscientos tres metros, formando angulo de ciento sesenta y un grados se coloco el 39 Mojon treinta y nueve en lo alto de la loma que vierte las aguas al campo de D Sevastian Peralta y al de Gregorio Laguna y dirigida la visual al anterior resulto linea recta.

Descripción y localización: mojón no encontrado. Ubicación posible en 41º35'31.63''N 0º20'24.90''O (fecha visita: 29/06/2021).

La falta de suelo hace que el pinar maduro se rarifique en este punto siendo sustituido por sabinas albar y negra, pinos juveniles y romeral con efedra fina. Por encima pasa volando un ejemplar juvenil de águila real en actitud de caza que se pierde entre las laderas de las vales.









Fotos: 1: vista aérea de la ubicación del mojón.
2: hacia Pina, cultivos en las zonas llanas del Acampo de la Peña del Águila.
3: hacia Monegrillo, romeral con sabinas en la cumbre que vierte las aguas a los campos de D. Sebastián Peralta y Gregorio Laguna.
4: vista hacia el mojón anterior, con la loma con vegetación arbustiva y arbolado pequeño.

A distancia de noventa y un metros y formando angulo de ciento cuarenta y cinco grados se coloco el 40 Mojon cuarenta en el cerro de la peña del Aguila que vierte las aguas al acampo de dicho nombre y a la Armuela, y dirigida la visual al anterior resulto linea recta.



Descripción y localización: hay dos mojones juntos, en piedra caliza, localizados en 41º35'28.60''N 0º20'25.15"O con unas dimensiones de 45x25x10 y 45x256x10 cm respectivamente; no tienen letras grabadas (fecha visita: 29/06/2021).

Están ubicados bajo las ramas de una sabina albar y un pino muy joven. La loma se va estrechando permitiendo ver la llanura a ambos lados del cerro.









Fotos: 1: vista aérea de la ubicación del mojón.
2: hacia Pina, el Acampo de la Peña del Águila.
3: hacia Monegrillo, la partida de la Armuela.
4: vista hacia el mojón anterior, con romeros y pinar abierto.

A distancia de ciento diez y nueve metros, formando angulo de ciento cuarenta y cuatro grados se coloco el
41 Mojon cuarenta y uno en la cumbre de la misma peña del Aguila y dirigida la visual al anterior resulto linea recta.





Descripción y localización: mojón en piedra caliza localizado en 41º35'25.42''N 0º20'28.30"O con unas dimensiones de 42x30x12 cm; no tiene letras grabadas (fecha visita: 29/06/2021).

Se ha llegado a la cumbre de la Peña del Águila, un observatorio privilegiado desde donde se ve la llanura sin árboles, si acaso con sabinas dispersas, y cultivada.









Fotos: 1: vista aérea de la ubicación del mojón.
2: hacia Pina, el Acampo de la Peña del Águila.
3: hacia Monegrillo, la partida de la Armuela.
4: vista hacia el mojón anterior, con romeros y árboles de poco porte.

A distancia de noventa metros, y formando angulo de ciento trece grados se coloco el
42 Mojon cuarenta y dos en la cumbre de la peña del Aguila dando vista al espartal y dirigida la visual al anterior resulto linea recta.





Descripción y localización: mojón en piedra caliza localizado en 41º35'22.90''N 0º20'26.59"O con unas dimensiones de 48x25x10 cm; no tiene letras grabadas (fecha visita: 29/06/2021).

La linde sigue por la cumbre de la Peña del Águila, estando el mojón junto a una efedra fina. El documento de mojonación nos informa de que en la base del cerro había una formación de albardín lo suficientemente extensa como para ser mencionada y que hoy no existe; dato por cierto que nos permite saber cual era la vegetación potencial de las zonas llanas al pie de la Sierra.









Fotos: 1: vista aérea de la ubicación del mojón.
2: hacia Pina, el Acampo de la Peña del Águila.
3: hacia Monegrillo, la partida de la Armuela.
4: vista hacia el mojón anterior, con romeros y árboles de poco porte.

A distancia de doscientos diez y seis metros formando angulo de ciento treinta y dos grados se coloco el
43 Mojon cuarenta y tres procsimo al campo de Don Sevastian Peralta y dirigida la visual al anterior resulto linea recta.

Descripción y localización: mojón no encontrado. Ubicación posible en 41º35'16.74''N 0º20'30.13''O (fecha visita: 29/06/2021).

La linde ha bajado al llano y va por un camino en desuso entre cultivos. Se abandona definitivamente la Sierra de Alcubierre echándose de menos el caminar entre bosques, pero agradeciendo el dejar de bordear abismos.









Fotos: 1: vista aérea de la ubicación del mojón.
2: hacia Pina, cultivos en lo que fue un albardinar.
3: hacia Monegrillo, roturaciones extensivas en el sitio donde D. Sebastián Peralta tenía un campo.
4: vista hacia el mojón anterior, con el camino en desuso y la Peña del Águila al fondo.

A distancia de cuatrocientos ochenta y siete metros formando angulo de ciento setenta y nueve grados se coloco el
44 Mojon cuarenta y cuatro en el centro procsimamente del espartal de Borraz al (S.O.) de la peña del Aguila y dirigida la visual al anterior resulto linea recta.

Descripción y localización: mojón no encontrado. Ubicación posible en 41º35'01.64''N 0º20'30.13''O (fecha visita: 02/07/2021).

La linde, cubierta de sisallar muy espeso, va por la marguin entre un campo y un camino. Por la referencia del documento parece ser que el espartal se extendía por ambos términos municipales y puede calcularse su extensión si estamos en el centro y de aquí a la base de la Peña del Águila hay unos 700 metros.









Fotos: 1: vista aérea de la ubicación del mojón.
2: hacia Pina, agüera y cultivos en lo que fue el espartal de Borraz.
3: hacia Monegrillo, cultivos en lo que fue el espartal de Borraz.
4: vista hacia el mojón anterior, con un camino y la Peña del Águila al fondo.

A distancia de setecientos veinte y uno metros formando linea recta tambien se coloco el
45 Mojon cuarenta y cinco en la [ilegible en mi copia del documento] *del acampo denominado peña del Aguila dirigida la visual al anterior o sea hasta la peña del Aguila resulto linea recta.*

Descripción y localización: mojón no encontrado. Ubicación posible en 41º34’39.60’’N 0º20’48.49’’O (fecha visita: 02/07/2021).

La linde va a ir durante varios kilómetros por una marguin más o menos estrecha entre cultivos, habiendo desaparecido la mayor parte de los mojones. A destacar la excepcional distancia entre este mojón y el anterior.









Fotos: 1: vista aérea de la ubicación del mojón.
2: hacia Pina, campos de cultivo.
3: hacia Monegrillo, campos de cultivo.
4: vista hacia el mojón anterior, con la linde yendo por una marguin entre cultivos.

A distancia de ciento cuarenta metros formando angulo de ciento sesenta y tres grados se coloco el
46 Mojon cuarenta y seis procsimo al campo de Justo Delcazo y fin del acampo denominado peña del Aguila y dirigida la visual al anterior resulto linea recta.





Descripción y localización: mojón en piedra caliza localizado en 41º34'31.96''N 0º20'50.63"O; está en buen estado con unas dimensiones de 153x34x23 cm; tiene las letras apenas legibles perdidas por la erosión (fecha visita: 02/07/2021).

La marguin por donde va la linde se ensancha por haber una intersección de campos, lo que ha permitido la pervivencia del mojón. La marguin en el término de Pina indica el fin del Acampo de la Peña del Águila. El campo de Justo Delcazo tenía una extensión de 7 cahices y 1 anega y pagaba 342 reales de contribución. Hay un error en las mediciones del documento original ya que entre este mojón y el anterior hay 240 metros.









Fotos: 1: vista aérea de la ubicación del mojón.
2: hacia Pina, la marguin que separa el Acampo de la Peña del Águila, a la izquierda, del campo de Justo Delcazo a la derecha.
3: hacia Monegrillo, campos de cultivo.
4: vista hacia el mojón anterior, con la linde yendo por una marguin entre cultivos.

A distancia de doscientos sesenta y uno metros formando angulo de ciento setenta y siete grados se coloco el
48 Mojon cuarenta y ocho en la margen que divide los campos de Tomas Borraz del termino de Pina y Monegrillo y dirigida la visual al anterior resulto linea recta.

Descripción y localización: mojón no encontrado. Ubicación posible en 41º34'14.66''N 0º21'08.54''O (fecha visita: 02/07/2021).

El paisaje de campos hasta el horizonte es similar al del mojón anterior. En el amillaramiento de 1861 Tomás Borraz, vecino de Monegrillo, consta en el apartado de Hacendados forasteros como propietario de un campo en Farled de 6 cahices y 2 anegas por el que paga 300 reales de contribución y que es el citado en el documento como situado en el término de Pina.









Fotos: 1: vista aérea de la ubicación del mojón.
2: hacia Pina, campos de cultivo en que lugar en el que estaba el de Tomás Borraz.
3: hacia Monegrillo, campos de cultivo en que lugar en el que estaba el de Tomás Borraz.
4: vista hacia el mojón anterior, con la linde yendo por una marguin entre cultivos.

A distancia de doscientos veinte y siete metros y formando angulo de ciento sesenta y seis grados se coloco el
49 Mojon cuarenta y nueve en la margen del mismo campo, y dirigida la visual al anterior resulto linea recta.

Descripción y localización: mojón no encontrado. Ubicación posible en 41º34'07.64''N 0º21'12.27''O (fecha visita: 02/07/2021).

El paisaje es similar al de los mojones anteriores. La marguin aquí es muy ancha debido al hundimiento del terreno y está cubierta por sisallar espeso.









Fotos: 1: vista aérea de la ubicación del mojón.
2: hacia Pina, campos de cultivo con una marguin muy ancha cubierta por sisallar.
3: hacia Monegrillo, campos de cultivo en que lugar en el que estaba el de Tomás Borraz.
4: vista hacia el mojón anterior, con la linde yendo por una marguin entre cultivos.

A distancia de ciento noventa y seis metros y formando angulo de ciento setenta y cuatro grados se coloco el
50 Mojon cincuenta en la linde del campo de Tomas Borraz del termino de Monegrillo procsimo a la carretera de Pina a la Sierra y dirigida la visual al anterior resulto linea recta.

Descripción y localización: mojón no encontrado. Ubicación posible en 41º34'02.20''N 0º21'66.64''O (fecha visita: 02/07/2021).

Se sigue por un paisaje de tierra llana cultivada. La carretera de Pina a la Sierra se encuentra a 278 metros de aquí, en el término de Monegrillo.









Fotos: 1: vista aérea de la ubicación del mojón.
2: hacia Pina, campos de cultivo.
3: hacia Monegrillo, campos de cultivo en que lugar en el que estaba el de Tomás Borraz con la carretera de Pina a la Sierra al fondo.
4: vista hacia el mojón anterior, con la linde yendo por una marguin entre cultivos.

A distancia de treinta y cuatro metros formando angulo de ciento setenta y ocho grados se coloco el 51 Mojon cincuenta y uno en el borde de la agüera por donde discurren las aguas al campo de Tomas Borraz procsimo al campo de Pedro Escudero y dirigida la visual al anterior resulto linea recta.

Descripción y localización: mojón no encontrado. Ubicación posible en 41º34'02.20''N 0º21'66.64''O (fecha visita: 02/07/2021).

El paisaje de campos hasta el horizonte es similar al de los mojones anteriores. No hay rastro de la agüera que regaba el campo de Tomás Borraz. El campo de Pedro Escudero, en Pina, tenía una extensión de 4 cahices y 4 anegas por el que pagaba 216 reales de contribución.









Fotos: 1: vista aérea de la ubicación del mojón.
2: hacia Pina, campos de cultivo cercanos al lugar en el que estaba el de Pedro Escudero.
3: hacia Monegrillo, campos de cultivo.
4: vista hacia el mojón anterior, con la linde yendo por el lugar donde estaba la agüera que regaba el campo de Tomás Borraz; hay un buen ejemplar de retama.

A distancia de ciento setenta y siete metros, formando angulo de ciento sesenta y siete grados se coloco el
52 Mojon cincuenta y dos en la plana que vierte las aguas al campo de Pedro Escudero y da vista por la parte de (N.O.) al corral de Tomas Borraz, y dirigida la visual al anterior resulto linea recta.





Descripción y localización: mojón en piedra caliza localizado en 41º33'57.06''N 0º21'21.88"O; está en pie con unas dimensiones de 89x36x11 cm; la erosión ha borrado las letras y adelgazado la parte inferior de la piedra; tiene una grieta en la parte superior que atraviesa todo el mojón y que va a acabar colapsando ese trozo (fecha visita: 02/07/2021).

El paisaje es similar al de los mojones anteriores. En la dirección indicada, y a unos 200 metros, hay una paridera en ruinas que debe de ser la que fue de Tomás Borraz.









Fotos: 1: vista aérea de la ubicación del mojón.
2: hacia Pina, campos de cultivo en la plana que vertía las aguas al campo que fue de Pedro Escudero.
3: hacia Monegrillo, campos extensos de cultivo; a unos 220 metros hay una paridera en ruinas que debe de ser la de Tomás Borraz.
4: vista hacia el mojón anterior, con la linde yendo por una marguin entre cultivos.

A distancia de trescientos nueve metros formando angulo de ciento sesenta y siete grados se coloco el
53 Mojon cincuenta y tres en el borde de la agüera que vierte las aguas al campo de Tomas Borraz, y dirigida la visual al anterior resulto linea recta.





Descripción y localización: mojón en piedra caliza localizado en 41º33'47.73''N 0º21'27.12"O; está en pie con unas dimensiones de 77x40x12 cm; la erosión ha borrado las letras y adelgazado enormemente la parte inferior de la piedra, de la que falta ya un pedazo; tiene una grieta en la parte superior que atraviesa todo el mojón por lo que puede colapsar también por esa parte (fecha visita: 02/07/2021).

El paisaje es similar al de los mojones anteriores. Parece ser que la agüera que recogía el agua para el campo de Tomás Borraz era muy larga, lo que implicaba el tener la capacidad de un mantenimiento importante.









Fotos: 1: vista aérea de la ubicación del mojón.
2: hacia Pina, campos de cultivo con huellas de jabalí.
3: hacia Monegrillo, campos de cultivo.
4: vista hacia el mojón anterior, con la linde yendo por una marguin entre cultivos que fue la agüera que llevaba el agua al campo de Tomás Borraz.

A distancia de ciento doce metros y formando angulo de ciento setenta y siete grados se coloco el
54 Mojon cincuenta y cuatro en la plana que vierte las aguas a la carretera de Pina a la Sierra y dirigida la visual al anterior resulto linea recta.



Descripción y localización: mojón en piedra caliza localizado en 41º33'44.13''N 0º21'29.28"O; está en buen estado con unas dimensiones de 88x36x20 cm; la erosión ha borrado la letra "M" en el lado de Monegrillo y es visible la "P" en el de Pina (fecha visita: 05/07/2021).

El paisaje es similar al de los mojones anteriores. La antigua carretera de Pina a la Sierra se encuentra a 50 metros del mojón, en el término de Monegrillo, y la nueva está próxima en el término de Pina.









Fotos: 1: vista aérea de la ubicación del mojón.
2: hacia Pina, campos de cultivo con la nueva carretera a la Sierra al fondo.
3: hacia Monegrillo, campos de cultivo con la marguin del fondo marcando el paso de la antigua carretera de Pina a la Sierra.
4: vista hacia el mojón anterior, con la linde yendo por una marguin entre cultivos.



A distancia de doscientos noventa metros formando angulo de ciento setenta y ocho grados se coloco el
55 Mojon cincuenta y cinco en el cerrete que vierte las aguas al campo de Benito Castañed y camino de la Sierra y dirigida la visual al anterior resulto linea recta.

Descripción y localización: mojón en piedra caliza localizado en 41º33'35.17"N 0º21'33.20"O; queda solo la base y está caído, con varias piedras de yeso colocadas encima y algunas piedras calizas alrededor que posiblemente eran parte del mojón (fecha visita: 05/07/2021).

Efectivamente, el mojón está situado en un cerro pequeño. La antigua carretera a la Sierra coincide aquí con el camino en uso, que está junto al cerrete. El campo de Benito Castañed tenía una extensión de 6 cahices y 1 anega por el que paga 294 reales de contribución. El suelo en esta parte de los términos es una mezcla de yeso con caliza, estando las elevaciones cubiertas con cascajo principalmente.









Fotos: 1: vista aérea de la ubicación del mojón.
2: hacia Pina, campos de cultivo en el lugar en el que estaba el de Benito Castañed.
3: hacia Monegrillo, campos de cultivo con la carretera a la Sierra en el centro.
4: vista hacia el mojón anterior, con el cerrete cubierto por algunas matas de albata y albardín al fondo.

A distancia de doscientos metros formando angulo de ciento setenta y cuatro grados se coloco el 56 Mojon cincuenta y seis en lo alto de la loma que bierte las aguas al campo de Pedro Escudero y carretera de la Sierra y dirigida la visual al anterior resulto linea recta.





Descripción y localización: mojón en piedra caliza localizado en 41º33'29.25''N 0º21'37.19"O; está partido con la base con unas dimensiones de 68x40x20 cm; la mitad distal está apoyada junto a la base y sujeta con unas piedras de yeso (fecha visita: 05/07/2021).

El mojón, efectivamente, se encuentra en una loma que vierte las aguas al campo que fue de Pedro Escudero, en Pina, y a la carretera de la Sierra en el término de Monegrillo.









Fotos: 1: vista aérea de la ubicación del mojón.
2: hacia Pina, base de la loma con retamas y el campo que fue de Pedro Escudero.
3: hacia Monegrillo, la plana con la carretera a la Sierra en el centro y una sabina al fondo.
4: vista hacia el mojón anterior, con rodales de albardín en las laderas de la loma.

A distancia de ciento catorce metros y formando angulo de ciento ochenta grados se coloco el 57 Mojon cincuenta y siete procsimo a la caseta de Benito Castañed y dirigida la visual al anterior resulto linea recta.

Descripción y localización: mojón no encontrado. Ubicación posible en 41º33'26.08''N 0º21'38.89''O (fecha visita: 05/07/2021).

La caseta de Benito Castañed puede reconocerse por existir sus restos. Indicar que en 1861 pagaba 33 reales de contribución por ella ya que consta en el amillaramiento de ese año.









Fotos: 1: vista aérea de la ubicación del mojón con la flecha indicando los restos de la caseta de Benito Castañed.
2: hacia Pina, campos de cultivo en que lugar en el que estaba el campo que fue de Benito Castañed.
3: hacia Monegrillo, un poco de monteriza y camino de Pina a la Sierra.
4: vista hacia el mojón anterior, con la hondura en la loma donde se encuentra la caseta de Benito Castañed y un primer plano de la misma en el recuadro inferior.



A distancia de ciento treinta y cuatro metros y formando angulo de ciento setenta y dos grados se coloco el
58 Mojon cincuenta y ocho en el cerrete que vierte sus aguas al campo de Benito Castañed procsimo a la carretera, y dirigida la visual al anterior resulto linea recta.

Descripción y localización: mojón en piedra caliza localizado en 41º33'22.08''N 0º21'41.41"O; está caído con unas dimensiones de 80x40x14 cm; no tiene letras grabadas en el lado visible (fecha visita: 05/07/2021).

La linde va por la marguin existente entre un campo y el camino a la Sierra. El cerrete está roturado pero se adivinan las pendientes en los campos y en el camino.









Fotos: 1: vista aérea de la ubicación del mojón.
2: hacia Pina, camino a la Sierra y campos de cultivo en el lugar en el que estaba el de Benito Castañed.
3: hacia Monegrillo, campos de cultivo.
4: vista hacia el mojón anterior, con la linde yendo por una marguin entre cultivos y el camino a la Sierra.



a distancia de ciento sesenta y dos metros formando angulo de ciento setenta y dos grados se coloco el
59 Mojon cincuenta y nueve en la plana que vierte las aguas al campo de Bernardo Lopez y dirigida la visual al anterior resulto linea recta.

Descripción y localización: mojón en piedra caliza localizado en 41º33'17.10"N 0º21'44.68"O; está caído con unas dimensiones de 80x25x18 cm (fecha visita: 05/07/2021).

La linde va efectivamente por una zona plana muy cultivada. En la marguin hay un grupo familiar de curruca rabilarga.









Fotos: 1: vista aérea de la ubicación del mojón.
2: hacia Pina, camino a la Sierra y campos de cultivo con una zona de monteriza al fondo.
3: hacia Monegrillo, campos de cultivo en el lugar en el que estaba el de Bernardo López.
4: vista hacia el mojón anterior, con la linde yendo por una marguin entre cultivos y el camino a la Sierra.

A distancia de ciento once metros formando angulo de ciento sesenta y cinco grados se coloco el 60 Mojon sesenta en la plana que vierte las aguas al mismo campo y al pozo llamado de hordoval, y dirigida la visual al anterior resulto linea recta.

Descripción y localización: mojón no encontrado. Ubicación posible en 41º33'14.26''N 0º21'47.37''O (fecha visita: 05/07/2021).

No podemos indicar en qué término municipal se encontraba el Pozo de Hordoval ya que por la descripción podría estar en ambas localidades. Hacia Pina hay una zona deprimida cubierta por sisallar muy espeso.









Fotos: 1: vista aérea de la ubicación del mojón.
2: hacia Pina, camino a la Sierra y zona hundida cubierta por sisallar.
3: hacia Monegrillo, campos de cultivo en el lugar en el que estaba el de Bernardo López.
4: vista hacia el mojón anterior, con la linde yendo por una marguin entre cultivos y el camino a la Sierra.

A distancia de ciento noventa y seis metros formando angulo de ciento sesenta y seis grados se coloco el 61 Mojon sesenta y uno en el cerro que vierte las aguas al campo de Camilo Ferrer y al de Ponciano Campos que con el mojon anterior atraviesa dicho campo y dirigida la visual al anterior resulto linea recta.





Descripción y localización: mojón en piedra caliza localizado en 41º33'08.91''N 0º21'40.46"O; está partido con la base con unas dimensiones de 29x31x10 cm. Se aprecia la base de un mojón probablemente anterior en piedra de yeso (fecha visita: 05/07/2021).

Tanto Camilo Ferrer como Ponciano Campos son vecinos de Monegrillo; este último figura como Hacendado forastero en el amillaramiento de 1861 pagando contribución por un campo en Farled de 4 cahices, que es el que se nombra como referencia en el documento.









Fotos: 1: vista aérea de la ubicación del mojón.
2: hacia Pina, el campo que fue de Ponciano Campos, hoy yermo, cubierto de sisallar espeso y con una densidad de conejos impresionante.
3: hacia Monegrillo, campos de cultivo con una retama en el centro.
4: vista hacia el mojón anterior, con el campo de Ponciano Campos atravesado por la linde.

A distancia de trescientos cuarenta y seis metros y formando angulo de ciento setenta y tres grados se coloco el
62 Mojon sesenta y dos en lo alto del cerro que vierte las aguas a la ondura del abarco y dirigida la visual al anterior resulto linea recta.





Descripción y localización: mojón en piedra caliza localizado en 41º32'58.18''N 0º21'57.72"O; está partido con la base con unas dimensiones de 22xx27x5 cm y la parte caída de 31x25x5 cm (fecha visita: 05/07/2021).

Los Abarcos es una una partida del término municipal de Monegrillo, si bien el relieve en este punto es llano.









Fotos: 1: vista aérea de la ubicación del mojón.
2: hacia Pina, cima del cerro con vegetación gipsófila rala y rodales de albardinar.
3: hacia Monegrillo, cima del cerro con matas de albardín y pendiente muy suave que vierte las aguas a la Ondura del Abarco.
4: vista hacia el mojón anterior, con la cima del cerro y la marguin por donde va la linde en el centro.

Descripción y localización: mojón en piedra caliza localizado en 41º32’54.02’’N 0º22’00.94”O; es un mojón que no consta en el documento con unas dimensiones de 53x18x17 cm; tiene un grado de erosión muy elevado lo que indica que probablemente se trata de un hito muy antiguo (fecha visita: 05/07/2021).





Está situado a unos situado a 147 metros del mojón anterior, en el centro de una marguin entre campos. Lo hemos nombrado como M62b.









Fotos: 1: vista aérea de la ubicación del mojón.
2: hacia Pina, campos de cultivo.
3: hacia Monegrillo, campos de cultivo.
4: vista hacia el mojón anterior, con la linde yendo por una marguin entre cultivos.

A distancia de doscientos ochenta metros formando angulo de ciento setenta y tres grados se coloco el
63 Mojon sesenta y tres en el cerrete que vierte las aguas al campo de Manuel Pes y dirigida la visual al anterior resulto linea recta.



Descripción y localización: están las bases de dos mojones, uno en piedra caliza y otro en yeso, localizadas en 41º32'50.66"N 0º22'04.31"O (fecha visita: 05/07/2021).

El cerrete tiene poco suelo por lo que está cubierto de vegetación gipsófila poco elevada.









Fotos: 1: vista aérea de la ubicación del mojón.
2: hacia Pina, la cima del cerrete con vegetación gipsófila.
3: hacia Monegrillo, monteriza con vegetación rala y un sabinillo al fondo.
4: vista hacia el mojón anterior, con la linde yendo por una marguin entre cultivos y probablemente, en Monegrillo, junto al campo que fue de Manuel Pes.



A distancia de doscientos veinte y siete metros y formando angulo de ciento cincuenta y cinco grados se coloco el 64 Mojon sesenta y cuatro en lo alto del cerro que vierte las aguas al charco llamado del puerco, y dirigida la visual al anterior resulto linea recta.

Descripción y localización: mojón en piedra caliza localizado en 41º32'45.98''N 0º22'11.29"O; está caído con unas dimensiones de 77x36x13 cm; no se aprecian letras grabadas en el lado visible (fecha visita: 05/07/2021).

El cerro está roturado aunque se aprecia la pendiente en los campos. No podemos saber la ubicación del Charco del Puerco por lo que esta balsa podría estar en cualquiera de los dos términos.









Fotos: 1: vista aérea de la ubicación del mojón.
2: hacia Pina, campos de cultivo.
3: hacia Monegrillo, campos de cultivo.
4: vista hacia el mojón anterior, con la linde yendo por una marguin entre cultivos.





A distancia de trescientos catorce metros formando angulo de ciento setenta y seis grados se coloco el
65 Mojon sesenta y cinco en la margen que divide los campos de Don Mariano del Cazo y Ruste y de Nicolas Martinez y dirigida la visual al anterior resulto linea.

Descripción y localización: mojón en piedra caliza localizado en 41º32'39.42"N 0º22'21.85"O; está en pie con unas dimensiones de 98x38x7 cm; se encuentra muy adelgazado por la erosión, principalmente en su parte central e inferior (fecha visita: 05/07/2021).

Efectivamente el mojón se encuentra en la marguin entre dos campos en una zona llana ya roturada en 1872. El campo de D. Mariano del Cazo y Ruste tenía una extensión de 5 cahices y pagaba 240 reales de contribución.









Fotos: 1: vista aérea de la ubicación del mojón.
2: hacia Pina, el campo que fue de D. Mariano del Cazo y Ruste.
3: hacia Monegrillo, el campo que fue de Nicolás Martínez.
4: vista hacia el mojón anterior, con la linde yendo por una marguin entre cultivos.

A distancia de doscientos treinta y ocho metros formando angulo de ciento setenta y cuatro grados se coloco el
66 Mojon sesenta y seis en el rivazo de la aguera que vierte las aguas al campo de Mariano del Cazo Ruste y al de Leandro Martinez y dirigida la visual al anterior resulto linea recta.

Descripción y localización: mojón no encontrado. Ubicación posible en 41º32'33.94''N 0º22'29.38''O (fecha visita: 05/07/2021).

No hay agüera ya que está todo roturado. Respecto al mojón anterior, hacia Pina seguía el campo de Mariano del Cazo mientras que en Monegrillo había otro propietario tal y como ocurre ahora.







Fotos: 1: vista aérea de la ubicación del mojón.
2: hacia Pina, el campo que fue de D. Mariano del Cazo y Ruste.
3: hacia Monegrillo, el campo que fue de Leandro Martínez.
4: vista hacia el mojón anterior, con la linde yendo por una marguin entre cultivos que fue agüera.

A distancia de doscientos cuatro metros y formando angulo de ciento setenta y cuatro grados se coloco el 67 Mojon sesenta y siete en lo alto del cerro que vierte las aguas a la hoya llamada de Gomez y dirigida la visual al anterior resulto linea recta.





Descripción y localización: mojón en piedra caliza localizado en 41º32'30.17''N 0º22'36.66"O; está en pie con unas dimensiones de 56x38x6 cm; se encuentra muy adelgazado por la erosión (fecha visita: 05/07/2021).

Está, efectivamente, en lo alto de un cerro que está cubierto por vegetación rala con rodales de albardín. Se nos hace difícil identificar a qué llamaban la Hoya de Gómez. En el cielo ciclean 3 buitres leonados; la rarificación de la ganadería extensiva y la normativa de recogida de cadáveres hace que estas aves pasen mucha hambre.









Fotos: 1: vista aérea de la ubicación del mojón.
2: hacia Pina, cima del cerro con el mas de Benito Labarta al fondo.
3: hacia Monegrillo, cima del cerro con vegetación rala y rodales de albardín.
4: vista hacia el mojón anterior, con la cima del cerro y ¿la hoya de Gómez al fondo?.



A distancia de doscientos setenta metros formando angulo de ciento setenta y tres grados se coloco el
68 Mojon sesenta y ocho en la loma que vierte sus aguas al campo de Manuel Genzor en el termino de Valtravesera y dirigida la visual al anterior resulto linea recta.

Descripción y localización: mojón en piedra caliza localizado en 41º32'25.20"N 0º22'46.22"O; está caído y roto en dos partes con unas dimensiones de 60x35 y 68x31 cm respectivamente; se encuentra semienterrado (fecha visita: 05/07/2021).

Los suelos son ya definitivamente yesosos como lo marcan las abundantes matas de albata, la única planta en flor en un verano tan seco y caluroso como este. El campo de Manuel Genzor en Valtravesera tenía una extensión de 9 cahices y 4 anegas y por el que pagaba 456 reales de contribución.









Fotos: 1: vista aérea de la ubicación del mojón.
2: hacia Pina, cima del cerro con una sabina albar al fondo.
3: hacia Monegrillo, cima del cerro con albatas y albardín.
4: vista hacia el mojón anterior, con la cima del cerro y una señal del gaseoducto.

y formando un angulo de de ciento setenta y cinco grados y a distancia de doscientos treinta y nueve metros se coloco el
69 Mojon sesenta y nueve en el cerro de Valtravesera que vierte las aguas al campo de Blas Belled y dirigida la visual al anterior resulto linea recta.



Descripción y localización: mojón en piedra caliza localizado en 41º32'20.79''N 0º22'54.51"O; está partido con la base con unas dimensiones de 25x27x8 cm; la parte superior está apoyada entre la base y una señal de coto de caza (fecha visita: 05/07/2021).

Se encuentra junto al camino que va de Valtravesera a Bardera y la linde entre los dos términos hace aquí un giro de 90º. D. Blas Belled era ganadero con un importante rebaño de ovejas (437 cabezas) pero, al menos en 1861, no consta que pagase contribución por un campo en Valtravesera.









Fotos: 1: vista aérea de la ubicación del mojón.
2: hacia Pina, cima del cerro y camino de Valtravesera a Bardera.
3: hacia Monegrillo, cima del cerro con arbustillos ralos y albardín.
4: vista hacia el mojón anterior, con la Sierra de Alcubierre al fondo.

Descripción y localización: mojón en piedra caliza localizado en 41º32’22.13’’N 0º23’01.35”O; es un mojón que no consta en el documento con unas dimensiones de 41x32x10 cm; tiene una grieta en la parte central (fecha visita: 05/07/2021).





Está situado a unos 160 metros del mojón anterior en el centro de un albardinar. Lo hemos nombrado como M69b.









Fotos: 1: vista aérea de la ubicación del mojón.
2: hacia Pina, camino y campos de cultivo.
3: hacia Monegrillo, monteriza con vegetación rala.
4: vista hacia el mojón anterior, con el suelo cubierto por matas de albardín.

A distancia de trescientos cincuenta y ocho metros formando angulo de ciento setenta y tres grados se coloco el
70 Mojon setenta en el cerro que vierte sus aguas al campo de herederos de Cecilio Escuer dirigida la visual al anterior resulto linea recta.





Descripción y localización: mojón en piedra caliza localizado en 41º32'24.46''N 0º23'09.51"O; está en pie con unas dimensiones de 104x31x9 cm; se encuentra muy adelgazado por la erosión con un agujero en la parte superior de unos 20 cm (fecha visita: 05/07/2021).

La cuerda es llana y está cubierta por albardinar en los suelos más profundos y por vegetación gipsófila rala y aclarada si son más esqueléticos, como es el caso del emplazamiento de este mojón que está en una pequeña elevación.









Fotos: 1: vista aérea de la ubicación del mojón.
2: hacia Pina, vegetación rala en suelos esqueléticos y albardín si son más profundos.
3: hacia Monegrillo, la cima de la cuerda con campos en el lugar donde lo tuvieron los herederos de Cecilio Escuer.
4: vista hacia el mojón anterior, con la cuerda por donde va la linde.

A distancia de cuatrocientos siete metros y formando angulo de ciento setenta y siete grados se coloco el
71 Mojon setenta y uno procsimo al cerrete que vierte las aguas al campo de Marcelino Alcantar y dirigida la visual al anterior resulto linea recta.

Descripción y localización: mojón no encontrado. Ubicación posible en 41º32'31.34''N 0º23'25.29''O (fecha visita: 09/07/2021).

La linde es una marguin ancha cubierta por sisallar espeso que puede estar ocultando el mojón si queda solo la base. El cerrete es reconocible elevándose entre cultivos.









Fotos: 1: vista aérea de la ubicación del mojón.
2: hacia Pina, campo de cultivo abandonado desde hace pocos años.
3: hacia Monegrillo, la base del cerrete y campos de cultivo en el lugar en el que estaba el de Marcelino Alcantar.
4: vista hacia el mojón anterior, con la base del cerrete y la linde yendo por una marguin ancha entre cultivos.

Descripción y localización: mojón en piedra caliza localizado en 41º32'34.09''N 0º23'39.31"O; es un mojón que no consta en el documento con unas dimensiones de 79x42x9 cm (fecha visita: 09/07/2021).

Está situado a unos situado a 180 metros del mojón anterior en una zona con albardinar. Lo hemos nombrado como M71b.













Fotos: 1: vista aérea de la ubicación del mojón.
2: hacia Pina, plana con albardín.
3: hacia Monegrillo, monteriza con cultivos al fondo.
4: vista hacia el mojón anterior, con el suelo cubierto por matas de albardín.







A distancia de trescientos setenta metros formando angulo de ciento setenta y siete grados se coloco el
72 Mojon setenta y dos en la cuerda que vierte las aguas al campo de Justo alcrudo de Monegrillo y dirigida la visual al anterior resulto linea recta.

Descripción y localización: mojón en piedra caliza localizado en 41º32'36.90''N 0º23'39.31"O; está en pie con unas dimensiones de 101x40x17 cm; muy bien conservado no tiene letras grabadas; junto a él está la base de un mojón en piedra de yeso (fecha visita: 09/07/2021).

La cuerda tiene una vegetación degradada y de bajo porte. El mojón está junto a un escambrón.









Fotos: 1: vista aérea de la ubicación del mojón.
2: hacia Pina, suelos degradados y campo de cultivo.
3: hacia Monegrillo, ladera de la plana con vegetación degradada; al fondo el lugar donde estaba el campo de Justo Alcrudo.
4: vista hacia el mojón anterior, con la cima de la loma y un campo de cultivo.

A distancia de ciento setenta metros y en linea recta tambien se coloco el
73 Mojon setenta y tres en la cuerda que vierte las aguas al campo de Valero Laguna y dirigida la visual al anterior resulto linea recta.





Descripción y localización: mojón en piedra caliza localizado en 41º32'39.53''N 0º23'46.04"O; está en pie con unas dimensiones de 98x46x14 cm; muy bien conservado no tiene letras grabadas; el trozo que le falta en la parte superior no parece consecuencia de la erosión (fecha visita: 09/07/2021).

El paisaje es similar al del mojón anterior.









Fotos:1: vista aérea de la ubicación del mojón.
2: hacia Pina, suelos degradados en una zona de monteriza.
3: hacia Monegrillo, ladera de la loma con campos de cultivo donde estaba el de Valero Laguna.
4: vista hacia el mojón anterior, con la cima de la loma donde está el mojón.

A distancia de ciento diez y siete metros y formando angulo de ciento sesenta y dos grados se coloco el
74 Mojon setenta y cuatro en la cuerda que vierte las aguas al campo de Valeriano Cepero y dirigida la visual al anterior resulto linea recta.

Descripción y localización: mojón no encontrado. Ubicación posible en 41º32'40.20''N 0º23'51.87''O (fecha visita: 09/07/2021).

La cuerda ha sido puesta en cultivo yendo la linde por una marguin cubierta de sisallo y albata. No parecen suelos con buen valor agrícola.









Fotos: 1: vista aérea de la ubicación del mojón.
2: hacia Pina, campos de cultivo con mala cosecha este año.
3: hacia Monegrillo, campos de cultivo en que lugar en el que estaba el de Valeriano Cepero.
4: vista hacia el mojón anterior, con la linde yendo por una marguin entre cultivos.



A distancia de noventa y cuatro metros formando angulo de ciento sesenta y seis grados se coloco el
75 Mojon setenta y cinco en lo alto de la loma que vierte las aguas al campo de Valeriano Cepero de Monegrillo y campo de Domingo Duarte de Pina y dirigida la visual al anterior resulto linea recta.

Descripción y localización: mojón en piedra caliza localizado en 41º32'40.08''N 0º23'56.57"O; está caido con unas dimensiones de 99x27x13 cm; no tiene letras grabadas en el lado visible (fecha visita: 09/07/2021).

La loma está cubierta por vegetación gipsófila rala y albardinar denso en la base. Domingo Duarte no pagaba contribución, en 1861, por ningún campo en esta parte del monte de Pina.









Fotos: 1: vista aérea de la ubicación del mojón.
2: hacia Pina, suelos degradados en una zona de monteriza; al fondo el campo que fue de Domingo Duarte.
3: hacia Monegrillo, ladera de la loma con campos en el que fue de Valeriano Cepero.
4: vista hacia el mojón anterior, con la cima de la loma con vegetación degradada.

A distancia de sesenta y ocho metros cuarenta centimetros formando angulo de ciento setenta y siete grados se coloco el
76 Mojon setenta y seis en la cuerda que vierte las aguas al campo de Domingo Duarte y procsimo al mismo y dirigida la visual al anterior resulto linea recta.

Descripción y localización: mojón no encontrado. Ubicación posible en 41º32'40.04''N 0º23'59.43''O (fecha visita: 09/07/2021).

La cuerda va por la base de la loma entre albardín más o menos denso.









Fotos: 1: vista aérea de la ubicación del mojón.
2: hacia Pina, base de la loma y campos de cultivo en el lugar en el que estaba el de Domingo Duarte.
3: hacia Monegrillo, un cerro pequeño con albardinar en la base.
4: vista hacia el mojón anterior, con suelos cubiertos por albardín más o menos ralo.

A distancia de ciento cuarenta y ocho metros cuarenta centimetros formando angulo de ciento setenta y cinco grados se coloco el
77 Mojon setenta y siete en la linde del campo de Domingo Duarte de Pina y de Tomas Borraz de Monegrillo y dirigida la visual al anterior resulto linea recta.

Descripción y localización: mojón no encontrado. Ubicación posible en 41º32'39.13''N 0º24'05.26''O (fecha visita: 09/07/2021).

El mojón sigue estando en la linde entre dos campos y junto a un camino que no existía en 1872.









Fotos: 1: vista aérea de la ubicación del mojón.
2: hacia Pina, el campo que fue de Domingo Duarte.
3: hacia Monegrillo, el campo que fue de Tomas Borraz.
4: vista hacia el mojón anterior, con la linde yendo por una monteriza de sisallo y albardín.

A distancia de ciento quince metros formando angulo de ciento setenta y cuatro grados se coloco el 78 Mojon setenta y ocho en la cuerda que vierte las aguas a los campos de Domingo Duarte y Tomas Borraz y dirigida la visual al anterior resulto linea recta.





Descripción y localización: mojón en piedra caliza localizado en 41º32'37.93''N 0º24'09.76"O; está en pie con unas dimensiones de 50x36x8 cm; muy erosionado no tiene letras grabadas (fecha visita: 09/07/2021).

Está situado en una plana con suelos muy degradados cubiertos por albatas como planta más alta.









Fotos: 1: vista aérea de la ubicación del mojón.
2: hacia Pina, suelos degradados en una zona de monteriza; al fondo el campo que fue de Domingo Duarte.
3: hacia Monegrillo, monteriza con plantas de albata; al fondo el campo que fue de Tomás Borraz.
4: vista hacia el mojón anterior, con la plana con pies de albata.

A distancia de ciento quince metros y formando angulo de ciento setenta y siete grados se coloco el 79 Mojon setenta y nueve en la plana que vierte las aguas a los campos de Domingo Duarte y Tomas Borraz procsimo a la carretera de la sierra y dirigida la visual al anterior resulto linea recta.

Descripción y localización: mojón no encontrado. Ubicación posible en 41º32'39.13''N 0º24'05.26''O (fecha visita: 09/07/2021).

La linde va por una marguin entre cultivos; son campos sobre suelos yesosos esqueléticos y de poco valor agrícola que en 1871 no estaban roturados. La carretera de Pina a la Sierra no ha sido movida de sitio.









Fotos: 1: vista aérea de la ubicación del mojón.
2: hacia Pina, la plana roturada que vertía las aguas al campo que fue de Domingo Duarte.
3: hacia Monegrillo, la plana roturada que vertía las aguas al campo que fue de Tomás Borraz.
4: vista hacia el mojón anterior, con la linde yendo por una marguin entre cultivos.

A distancia de ciento quince metros formando angulo de ciento setenta y cinco grados se coloco el 80 Mojon ochenta en el cerro que vierte las aguas a la carretera de la sierra que con el anterior atraviesa dicha carretera y dirigida la visual al anterior resulto linea recta

Descripción y localización: mojón no encontrado. Ubicación posible en 41º32'36.68''N 0º24'20.34''O (fecha visita: 09/07/2021).

La carretera de la Sierra no se ha movido y es un camino transitado que une Bardera con Valtravesera, y de ahí hacia la Sierra, como se indica en mojones anteriores. La cercanía de la paridera de Zapater marca unos suelos y vegetación influenciados por el ganado.









Fotos: 1: vista aérea de la ubicación del mojón.
2: hacia Pina, ladera del cerro y paridera de Zapater al fondo.
3: hacia Monegrillo, ladera del cerro y campos de cultivo al fondo.
4: vista hacia el mojón anterior, con la carretea de la Sierra al fondo.



a distancia de ciento cuarenta y siete metros con sesenta centimetros formando angulo de ciento sesenta se coloco el
81 Mojon ochenta y uno en lo alto del cabezo llamado Pueyo de la muerte, y dirigida la visual al anterior resulto linea recta.

Descripción y localización: mojón en piedra caliza localizado en 41º32'37.96''N 0º24'25.93"O; está partido con unas dimensiones en la parte caída de 90x40x16 cm; no tiene letras grabadas en el lado visible (fecha visita: 09/07/2021).

El cabezo, de nombre tan sugerente, es fácilmente localizable en un entorno muy llano. Hay ligeras diferencias en la cobertura vegetal entre la ladera sur y la norte. En estas monterizas hay censada una buena población de la escasa alondra ricotí.









Fotos: 1: vista aérea de la ubicación del mojón.
2: hacia Pina, suelos con poca cobertura vegetal en la ladera sur.
3: hacia Monegrillo, suelos con más cobertura vegetal en la ladera norte.
4: vista hacia el mojón anterior, con la cima del cabezo y la carretera de la Sierra en el centro de la fotografía.

A distancia de ciento veinte y siete metros y formando angulo de ciento cincuenta y dos grados se coloco el
82 Mojon ochenta y dos en lo alto de la loma que vierte las aguas al campo de Pedro Cepero y al pozo llamado del sordo y dirigida la visual al anterior resulto linea recta.

Descripción y localización: mojón no encontrado. Ubicación posible en 41º32'40.37''N 0º24'30.37''O (fecha visita: 15/07/2021).

La linde va por una zona yesosa pero con cascajo en el suelo. Hay una buena población de salvia. El campo que fue de Pedro Cepero, en Monegrillo, está alejado unos 100 metros.









Fotos: 1: vista aérea de la ubicación del mojón.
2: hacia Pina, monteriza que vierte las aguas al Pozo del Sordo.
3: hacia Monegrillo, monteriza que vierte las aguas al campo que fue de Pedro Cepero.
4: vista hacia el mojón anterior, con el Pueyo de la Muerte al fondo.



A distancia de doscientos tres metros formando angulo de ciento sesenta y dos grados se coloco el
83 Mojon ochenta y tres en lo alto de la loma que vierte las aguas al campo de Pedro cepero y al pozo llamado del sordo y dirigida la visual al anterior resulto linea recta.

Descripción y localización: mojón en piedra caliza localizado en 41º32'43.61''N 0º24'37.81"O; está caído con unas dimensiones de 71x29x12; bien conservado no tiene letras grabadas en el lado visible (fecha visita: 15/07/2021).

El paisaje es similar al del mojón anterior. Nos ha llamado la atención la abundancia de lagartijas colirrojas que estaban activas hoy.









Fotos: 1: vista aérea de la ubicación del mojón.
2: hacia Pina, monteriza que vierte las aguas al Pozo del Sordo.
3: hacia Monegrillo, monteriza que vierte las aguas al campo que fue de Pedro Cepero.
4: vista hacia el mojón anterior, con vegetación gipsófila de buen porte.



A distancia de ciento cuarenta y tres metros formando angulo de ciento sesenta y un grados se coloco el
84 Mojon ochenta y cuatro en lo alto de la loma que vierte las aguas al campo de Pedro Cepero y al pozo llamado del sordo y dirigida la visual al anterior resulto linea recta.

Descripción y localización: mojón en piedra caliza localizado en 41º32'46.42''N 0º24'42.59"O; está caído con unas dimensiones de 63x27x5; es un hito muy delgado sin letras grabadas en el lado visible (fecha visita: 15/07/2021).

El mojón está semioculto bajo unos romeros. El paisaje es similar al del mojón anterior con la vegetación gipsófila típica: romero, albata, asnallo y jarilla de escamas; falta la costra liquénica que ha sido eliminada por el paso frecuente del ganado.









Fotos: 1: vista aérea de la ubicación del mojón.
2: hacia Pina, monteriza que vierte las aguas al Pozo del Sordo.
3: hacia Monegrillo, monteriza que vierte las aguas al campo que fue de Pedro Cepero.
4: vista hacia el mojón anterior, con vegetación gipsófila bien conservada.

A distancia de doscientos noventa metros y formando angulo de ciento sesenta y uno grados se coloco el
85 Mojon ochenta y cinco en la cuerda que vierte las aguas al campo de Pedro Cepero, y dirigida la visual al anterior resulto linea recta.



Descripción y localización: mojón en piedra de yeso localizada en 41º32'52.93''N 0º24'51.83"O; está caído con unas dimensiones de 55x24x8 (fecha visita: 15/07/2021).

El mojón está semioculto bajo unas albatas. El paisaje es similar al del mojón anterior. De esta monteriza ha salido un bando de varios centenares de terreras marismeñas.









Fotos: 1: vista aérea de la ubicación del mojón.
2: hacia Pina, monteriza con rodales de albardín en suelos profundos.
3: hacia Monegrillo, monteriza que vierte las aguas al campo que fue de Pedro Cepero.
4: vista hacia el mojón anterior, con vegetación gipsófila bien conservada.

A distancia de doscientos sesenta y cinco metros formando angulo de ciento setenta y nueve grados se coloco el
86 Mojon ochenta y seis en la misma cuerda procsimo a la suerte del curato de Monegrillo y dirigida la visual al anterior resulto linea recta.



Descripción y localización: mojón en piedra caliza localizado en 41º33’00.26”N 0º24’57.85”O; está roto en pedazos con los trozos de piedra alrededor de la base (fecha visita: 15/07/2021).

Se llega a este mojón después de atravesar un varello cultivado y se encuentra en la base de un cerrete que tapa el campo que era propiedad o de la iglesia o de alguna ermita en Monegrillo. El suelo está cubierto por vegetación gipsófila degradada.









Fotos: 1: vista aérea de la ubicación del mojón.
2: hacia Pina, un campo estrecho y monteriza al fondo.
3: hacia Monegrillo, el cerro pequeño que tapa el paisaje.
4: vista hacia el mojón anterior, con plantas de albata en primer término.

A distancia de doscientos veinte y tres metros y formando angulo de ciento setenta y siete grados se coloco el
87 Mojon ochenta y siete en el collado de la loma que vierte las aguas a la oya llamada de Bigaray y al campo de Don Pedro Descartin. Dirigida la visual al anterior resulto linea recta.





Descripción y localización: mojón en piedra caliza localizado en 41º33'03.31''N 0º25'01.27"O; está en buen estado con unas dimensiones de 67x37x16 cm; no tiene grabadas letras en ninguna de las caras (fecha visita: 15/07/2021).

Por el texto del documento se infiere que en 1872 el collado por donde pasa la linde no estaba cultivado. La extensión de la loma no permite ver la Hoya de Bigaray, hacia Monegrillo, ni el campo que fue de D. Pedro Descartín, en Pina, que tenía 8 cahices de extensión y por el que pagaba 384 reales de contribución. Entre este mojón y el anterior hay solo 123 metros.









Fotos: 1: vista aérea de la ubicación del mojón.
2: hacia Pina, el collado de la loma cultivado.
3: hacia Monegrillo, el collado de la loma cultivado.
4: vista hacia el mojón anterior, con la linde yendo por una marguin entre cultivos.

Descripción y localización: mojón en piedra caliza localizado en 41º33’07.71’’N 0º25’06.54”O; es un mojón que no consta en el documento y del que queda la base con unas dimensiones de 19x42x12 cm (fecha visita: 15/07/2021).

Está situado a unos situado a 180 metros del mojón anterior en una loma con vegetación gipsófila rala. Lo hemos nombrado como M71b.













Fotos: 1: vista aérea de la ubicación del mojón.
2: hacia Pina, loma con vegetación rala y una sabina albar juvenil al fondo.
3: hacia Monegrillo, monteriza con vegetación degradada.
4: vista hacia el mojón anterior, con el suelo cubierto por vegetación poco desarrollada.



A distancia de trescientos sesenta y ocho metros y angulo de ciento setenta y tres grados se coloco el
88 Mojon ochenta y ocho en la plana que vierte las aguas al campo de Don Pedro Descartin en la partida denominada las Ardillas dirigida la visual al anterior resulto linea recta.

Descripción y localización: mojón en piedra caliza localizado en 41º33'13.16''N 0º25'11.08"O; está caído y roto en dos pedazos con unas dimensiones de 54x34x12 y 53x23x10 cm respectivamente (fecha visita: 15/07/2021).

Hacia Pina se ha respetado una franja de monteriza como si fuese una cabañera; hacia Monegrillo está todo roturado. El campo que D. Pedro Descartín tenía en las Ardillas tenía una extensión de 8 cahices y por el que pagaba 381 reales de contribución.









Fotos: 1: vista aérea de la ubicación del mojón.
2: hacia Pina, monteriza vertiendo las aguas al campo que fue de D. Pedro Descartín.
3: hacia Monegrillo, campos de cultivo con mala cosecha este año.
4: vista hacia el mojón anterior, con la linde yendo entre la monteriza y un campo de cultivo.



A distancia de doscientos ocho metros y formando angulo de ciento setenta y ocho grados se coloco el
89 Mojon ochenta y nueve en la cuerda que vierte las aguas al termino denominado las polvorosas de Monegrillo y al llamado las Ardillas de Pina dirigida la visual al anterior resulto linea recta.

Descripción y localización: mojón en piedra caliza localizado en 41º33'18.76''N 0º25'16.22"O; queda la base de 42 cm de ancha (fecha visita: 15/07/2021).

El mojón está en el canto de una franja de monteriza que es continuación de la citada en el mojón anterior. Entre este mojón y el anterior se atraviesa el camino que une Bardera con Valtravesera.









Fotos: 1: vista aérea de la ubicación del mojón.
2: hacia Pina, monteriza vertiendo las aguas a las Ardillas.
3: hacia Monegrillo, campos de cultivo vertiendo las aguas a las Polvorosas.
4: vista hacia el mojón anterior, con la linde yendo entre un campo y la monteriza.



A distancia de cuatrocientos veinte y nueve metros, formando angulo de ciento sesenta y dos grados se coloco el
90 Mojon noventa en lo alto de la loma que vierte las aguas al termino denominado las Polvorosas al campo de Don Pedro Descartin procsimo al corral o paridera y dirigida la visual al anterior resulto linea recta.

Descripción y localización: mojón en piedra de yeso localizado en 41º33'32.66''N 0º25'35.24"O; está partido con una base de 19x38x8 cm y un pedazo de la parte superior a su lado (fecha visita: 24/07/2021).

El mojón está en una loma pequeña con vegetación gipsófila rala lo que permite una fácil localización. En el amillaramiento de 1861 figura efectivamente que D. Pedro Descartín paga contribución por un campo en las Ardillas (ver mojón nº 88) pero la única paridera que posee está en Marco Antonio, una partida muy alejada de aquí; es por lo que o D. Pedro, que no era ganadero, la compró o heredó en los 10 años que transcurren desde el amillaramiento y la mojonación. Entre este mojón y el anterior hay 612 metros.









Fotos: 1: vista aérea de la ubicación del mojón.
2: hacia Pina, monteriza con el campo que fue de D. Pedro Descartín al fondo; la paridera citada, con foto en el recuadro inferior, está en ruinas,
3: hacia Monegrillo, campos de cultivo vertiendo las aguas a las Polvorosas.
4: vista hacia el mojón anterior, con la linde yendo entre un campo y la monteriza.



A distancia de ciento sesenta y nueve metros formando angulo de ciento setenta y dos grados se coloco el
91 Mojon noventa y uno en la cuerda de la misma loma que vierte las aguas al acampo de Diego Solanas y dirigida la visual al anterior resulto linea recta.

Descripción y localización: mojón en piedra de yeso localizado en 41º33'36.88"N 0º25'40.23"O; está partido con una base con unas dimensiones de 20x38x13 cm y un pedazo de la parte superior a su lado de 42x35x9 cm (fecha visita: 24/07/2021).

El mojón está a solo un metro al norte del camino y bajo las ramas de un romero. El suelo está cubierto por romeros de buen porte pero con una cobertura muy abierta. Hay un error en la denominación de "acampo de Diego Solanas" ya que en el mojón siguiente se referencia un "campo de Diego Solanas", que es vecino de Monegrillo.









Fotos: 1: vista aérea de la ubicación del mojón.
2: hacia Pina, camino de Valtravesera a Bardera y romeral abierto,
3: hacia Monegrillo, monteriza con el campo que fue de Diego Solanas al fondo.
4: vista hacia el mojón anterior, con la linde yendo por la monteriza.



A distancia de doscientos sesenta metros formando angulo de ciento setenta y tres grados se coloco el
92 Mojon noventa y dos en la cuerda que vierte las aguas al campo de Diego Solanas y dirigida la visual al anterior resulto linea recta.

Descripción y localización: en la localización 41º33'43.65"N 0º25'46.92"O hay lo que parece una base muy deteriorada compatible con haber sido un mojón de piedra caliza (fecha visita: 24/07/2021).

La base del mojón se encuentra al norte del camino al borde de un albardinar ralo. Por lo demás el paisaje no varía respecto al mojón anterior. Por el suelo corren miles de ninfas de *Pyrrhocoris apterus*.









Fotos: 1: vista aérea de la ubicación del mojón.
2: hacia Pina, un rodal aclarado de albardín,
3: hacia Monegrillo, monteriza con el campo que fue de Diego Solanas al fondo.
4: vista hacia el mojón anterior, con monteriza, el camino y el campo que fue de Diego Solanas.



A distancia de ciento veinte y un metros y formando angulo de ciento setenta y cuatro grados se coloco el
93 Mojon noventa y tres en la cuerda de la loma que vierte las aguas al campo de Sevastian Peralta y dirigida la visual al anterior resulto linea recta.

Descripción y localización: mojón en piedra de yeso localizado en 41º33'47.02''N 0º25'49.55"O; está partido en varios pedazos amontonados algunos y otros en los alrededores (fecha visita: 24/07/2021).

Está situado al sur del camino en una zona de yesos masivos con vegetación arbustiva rala. En este punto los cazadores se equivocaron y las señales de coto de caza, que son muy exactas y tanto ayudan, van por el norte del camino motivando que este mojón quede obviado si se siguen.









Fotos: 1: vista aérea de la ubicación del mojón.
2: hacia Pina, monteriza con romeral abierto.
3: hacia Monegrillo, monteriza, camino de Valtravesera a Bardera y el campo que fue de Sebastián Peralta al fondo.
4: vista hacia el mojón anterior, con la linde yendo por la cuerda de la loma.

A distancia de ciento cuarenta y ocho metros formando angulo de ciento setenta y seis grados se coloco el
94 Mojon noventa y cuatro procsimo al campo de Sevastian Peralta y dirigida la visual al anterior resulto linea recta.

Descripción y localización: mojón no encontrado. Ubicación posible en 41º33'50.65''N 0º25'52.02''O (fecha visita: 24/07/2021).

La linde atraviesa el camino de Valtravesera a Bardera. El campo de Sebastián Peralta sigue en cultivo y está, efectivamente, cercano yendo a acompañar a la linde en los próximos mojones.









Fotos: 1: vista aérea de la ubicación del mojón.
2: hacia Pina, camino de Valtravesera a Bardera y romeral.
3: hacia Monegrillo, un rodal degradado de albardín y el campo que fue de D. Sebastián Peralta al fondo inzquierda.
4: vista hacia el mojón anterior, con el camino Valtravesera a Bardea y monteriza con romero.

A distancia de doscientos noventa y tres metros formando angulo de ciento setenta y siete grados se coloco el
95 Mojon noventa y cinco en la linea del campo de Sevastian Peralta en el centro de la val de Pina y dirigida la visual al anterior resulto linea recta.

Descripción y localización: mojón no encontrado. Ubicación posible en 41º33'59.00''N 0º26'00.94''O (fecha visita: 24/07/2021).

Hacia Monegrillo el campo que fue de Sebastián Peralta es reconocible por seguir la "línea" en el mismo sitio; es una tierra de mala calidad, con calveros, y que parece recién abandonada con abundantes plantones de sisallo creciendo por todo el campo. Hacia Pina monteriza con vegetación muy deteriorada de sisallo y canforada por paso frecuente de ganado proveniente de la cercana Paridera de la Huega Peralta.









Fotos: 1: vista aérea de la ubicación del mojón.
2: hacia Pina, monteriza muy deteriorada por paso frecuente de ganado.
3: hacia Monegrillo, el campo que fue de Sebastián Peralta; al fondo hay una sabina centenaria.
4: vista hacia el mojón anterior, con la linde yendo por la línea del campo de Sebastián Peralta.



A distancia de ciento noventa y dos metros formando angulo de ciento setenta y siete grados se coloco el
96 Mojon noventa y seis en la linde del campo de Sevastian Peralta en Val de Pina, y dirigida la visual al anterior resulto linea recta.

Descripción y localización: mojón en piedra de yeso localizado en 41º34'03.62''N 0º26'06.30"O; está partido conservándose la base y un pedazo colocado verticalmente junto a ella (fecha visita: 24/07/2021).

Colocado, efectivamente, en la linde del campo que fue de Sebastián Peralta y junto al camino de Pina a Monegrillo que pasa por Forada; este camino, asfaltado en el término de Monegrillo, no existía en 1872 siendo que la Val de Pina es el trayecto más corto para unir los dos pueblos.









Fotos: 1: vista aérea de la ubicación del mojón.
2: hacia Pina, suelos pisoteados por el ganado con sisallo y canforada.
3: hacia Monegrillo, el camino Pina-Monegrillo y límite del campo que fue de Sebastián Peralta.
4: vista hacia el mojón anterior, con la linde yendo por la marguin del campo de Sebastián Peralta.

A distancia de doscientos treinta y cuatro metros formando angulo de ciento setenta y ocho grados se coloco el
97 Mojon noventa y siete procsimo a la aguera de Don Sebastian Peralta que vierte las aguas a Val de Pina, y dirigida la visual al anterior resulto linea recta.



Descripción y localización: mojón en piedra de yeso localizado en 41º34'09.29''N 0º26'13.26"O; está entero pero partido, con la base con unas dimensiones de 23x40x12 cm y dos pedazos de 34x33x12 y 74x30x13 cm respectivamente (fecha visita: 24/07/2021).

El mojón está ubicado en la cabecera de la agüera que recogía el agua llevándola al campo de D. Sebastián Peralta citado en los mojones anteriores (hoy desagua en el camino). Su trazado y estructura se ha conservado perfectamente y sus 230 metros de longitud son una muestra del esfuerzo que era necesario acometer para gestionar el agua en un clima árido.









Fotos: 1: vista aérea de la ubicación del mojón.
2: hacia Pina, la Val de Pina con el camino Pina-Monegrillo en el centro.
3: hacia Monegrillo, la base de un cerrete con un escambrón al fondo.
4: vista hacia el mojón anterior, con la agüera fácilmente identificable.

Descripción y localización: mojón en piedra caliza localizado en 41º34'11.07''N 0º26'16.40"O; es un mojón que no consta en el documento con unas dimensiones de 58x39x12 cm (fecha visita: 24/07/2021).





Está situado a unos 88 metros del mojón anterior en una zona de monteriza y a los pies de un cerrete sito en la parte de Monegrillo. Lo hemos nombrado como M97b.









Fotos: 1: vista aérea de la ubicación del mojón.
2: hacia Pina, monteriza con rodales del albardín y una retama.
3: hacia Monegrillo, monteriza con romeral sobre yesos.
4: vista hacia el mojón anterior, con la base del cerro pequeño en el término de Monegrillo.

A distancia de doscientos noventa y cuatro metros formando angulo de ciento setenta y cuatro grados se coloco el
98 Mojon noventa y ocho en la cuerda que vierte las aguas a val de Pina procsimo al campo de Pedro Layus, y dirigida la visual al anterior resulto linea recta.





Descripción y localización: mojón en piedra de yeso localizado en 41º34'15.92''N 0º26'22.56"O; está en buen estado con unas dimensiones de 117x39x8 cm; no tiene grabadas letras en ninguna de las caras (fecha visita: 24/07/2021).

La linde ha venido siguiendo por una cuerda de monteriza compuesta por vegetación arbustiva rala y rodales de albardín. Cerca del mojón salta una liebre, especie muy rarificada desde hace unos años. En el amillaramiento de 1861 Pedro Layús no figura como contribuyente ni entre los de Pina ni entre los Hacendados forasteros, por lo que es de suponer que el campo citado está en el término de Monegrillo.









Fotos: 1: vista aérea de la ubicación del mojón.
2: hacia Pina, rodales dispersos de albardín y la Val de Pina al fondo.
3: hacia Monegrillo, monteriza de romero y albardín.
4: vista hacia el mojón anterior, con una sabina albar en la cuerda.

A distancia de ciento cuarenta y cuatro metros metros formando angulo de ciento setenta y tres grados se coloco el
99 Mojon noventa y nueve en la linde del campo de Pedro Layus y de Espedicion Campos que con el anterior atraviesa la carretera de la Armuela y dirigida la visual al anterior resulto linea recta.

Descripción y localización: mojón no encontrado. Ubicación posible en 41º34'19.39''N 0º26'27.17''O (fecha visita: 25/07/2021).

La linde va entre campos de cultivo con marguines en las que hay un número destacable de retamas. No hay rastro de ningún camino entre este mojón y el anterior. El campo que está en el término de Monegrillo es el de Pedro Layús (ver mojón anterior). Espedición Campos no figura tampoco como contribuyente en Pina por lo que su propiedad debía de estar también en Monegrillo y, por tanto, el campo que hay en el término de Pina no estaba roturado en 1872.









Fotos: 1: vista aérea de la ubicación del mojón.
2: hacia Pina, campo de cultivo que no se cita en el documento.
3: hacia Monegrillo, los campos que fueron de Pedro Layús y Espedición Campos.
4: vista hacia el mojón anterior, con la linde yendo por una marguin entre cultivos con sisallo y retamas.

Siguiendo la linde del mismo campo de Pedro Layus y de espedicion Campos, a distancia de ciento cuarenta y ocho metros formando angulo de ciento sesenta y siete grados se coloco el
100 Mojon cien en el linde del campo de Espedicion Campos, y dirigida la visual al anterior resulto linea recta.





Descripción y localización: mojón en piedra caliza localizado en 41º34'23.40''N 0º26'30.00"O; está en buen estado con unas dimensiones de 84x46x20 cm; no tiene grabadas letras en ninguna de las caras (fecha visita: 25/07/2021).

La linde hace "una pirula" y se cambia a la marguin contigua hacia Monegrillo por lo que en 1872 la distribución de la propiedad de este campo, hoy una sola parcela, era diferente; en cualquier caso la referencia a estos campos parece confusa en el documento. Hacia Pina se ve el Aljibe de las Quemadas que no suele ya almacenar agua por falta de mantenimiento que arregle las filtraciones.









Fotos: 1: vista aérea de la ubicación del mojón.
2: hacia Pina, campos de cultivo y, en el recuadro, el Aljibe de las Quemadas.
3: hacia Monegrillo, el campo que fue de Espedición Campos.
4: vista hacia el mojón anterior, con la linde yendo por una marguin entre cultivos.

A distancia de doscientos cuarenta y ocho metros formando angulo de ciento sesenta y siete grados se coloco el
101 Mojon ciento uno en val de Pina, procsimo a la carretera de Pina a Monegrillo y dirigida la visual al anterior resulto linea recta.

Descripción y localización: mojón no encontrado. Ubicación posible en 41º34'29.26''N 0º26'37.52''O (fecha visita: 25/07/2021).

La linde sigue por la marguin del campo en un lugar que no estaba roturado en la fecha de la mojonación. La carretera de Pina a Monegrillo se intuye con dificultad al terminar el campo.









Fotos: 1: vista aérea de la ubicación del mojón.
2: hacia Pina, campo de cultivo con la Val de Pina al fondo.
3: hacia Monegrillo, campo de cultivo dividido en bancales.
4: vista hacia el mojón anterior, con la linde yendo por una marguin entre cultivos.

A distancia de ciento veinte y seis metros y formando angulo de ciento setenta y cinco grados se coloco el
102 Mojon ciento dos procsimo al camino de Pina a Monegrillo y al mas y campo de D Blas Belled en la partida denominada Bardera. Dirigida la visual al anterior resulto linea recta.



Descripción y localización: mojón en piedra de yeso localizado en 41º34’32.15’’N 0º26’41.77”O; queda solo la base de 40 cm de ancho (fecha visita: 25/07/2021).

El camino de Pina a Monegrillo está en desuso y señalado con una flecha en la ortofoto. Como ya se explicó en el mojón nº 69, D. Blas Belled, en 1861, era un ganadero que no pagaba contribución por campos en el monte por lo que no podemos saber con seguridad si es la mima persona citada en la mojonación. En cualquier caso, la referencia al campo, que está en cultivo, y al mas, del que quedan los cimientos, es buena.









Fotos: 1: vista aérea de la ubicación del mojón y camino señalado de Pina a Monegrillo.
2: hacia Pina, el campo que fue de D. Blas Belled con el mas en ruinas situado junto a la sabina que se ve al fondo izquierda.
3: hacia Monegrillo, un cerrete y una sabina que se encuentra junto a la base del mojón.
4: vista hacia el mojón anterior, con rodales aclarados de albardín.

A distancia de doscientos ochenta y seis metros formando angulo de ciento sesenta y tres grados se coloco el 103 Mojon ciento tres aguas vertientes al campo de herederos de Prudencio Alcrudo y procsimo al campo de Don Blas Belled y dirigida la visual al anterior resulto linea recta.





Descripción y localización: mojón en piedra caliza localizado en 41º34'39.48''N 0º26'48.95"O; está en buen estado con unas dimensiones de 84x46x20 cm; es una losa de piedra sin trabajar puesta verticalmente (fecha visita: 25/07/2021).

El mojón está ubicado en un ensanchamiento de la marguin que hace de linde, junto a unas sabinas. En 1872 esta zona no estaba roturada.









Fotos: 1: vista aérea de la ubicación del mojón.
2: hacia Pina, campos de cultivo.
3: hacia Monegrillo, campos en el que fue de Prudencio Alcrudo.
4: vista hacia el mojón anterior, con la linde que va por una marguin entre cultivos.

Descripción y localización: mojón en piedra caliza localizado en 41º34’46.50”N 0º26’56.68”O; es un mojón que no consta en el documento con unas dimensiones de 70x33x10 cm; se está erosionando soltando grandes lajas (fecha visita: 24/07/2021).





Está situado a unos situado a unos 285 metros del mojón anterior en una zona de monteriza y bajo las ramas de una sabina joven. Lo hemos nombrado como M103b.









Fotos: 1: vista aérea de la ubicación del mojón.
2: hacia Pina, monteriza y campos de cultivo.
3: hacia Monegrillo, monteriza y campos de cultivo.
4: vista hacia el mojón anterior, con una cuerda de monteriza entre campos de cultivo.

A distancia de cuatrocientos setenta y seis metros y formando angulo de ciento setenta y nueve grados se coloco el
104 Mojon ciento cuatro en la cuerda que vierte las aguas al campo de Pascual Rocañin en el termino de Barderas y dirigida la visual al anterior resulto linea recta.





Descripción y localización: mojón en piedra caliza localizado en 41º34'51.55''N 0º27'02.12"O; está en pie pero muy erosionado por la parte central; tiene unas dimensiones de 70x40x10 cm; no tiene grabadas letras en ninguna de las caras (fecha visita: 25/07/2021).

La linde vuelve a ser una marguin entre campos que no estaban en 1872. Son tierras de blanquero de muy poca calidad. El campo de Pascual Rocañín, vecino de Pina, tenía una extensión de 5 cahices y 4 anegas por el que pagaba 264 reales de contribución.









Fotos: 1: vista aérea de la ubicación del mojón.
2: hacia Pina, campos de cultivo en el que fue de Pascual Rocañín.
3: hacia Monegrillo, blanqueros roturados donde ni siquiera ha nacido el cereal.
4: vista hacia el mojón anterior, con la linde yendo por una marguin entre cultivos.



A distancia de ciento noventa un metros y formando angulo de ciento setenta y nueve grados se coloco el
105 Mojon ciento cinco en el cerrete que vierte las aguas al campo de Pascual Rocañin procsimo al de Valero Calvo y dirigida la visual al anterior resulto linea recta.

Descripción y localización: mojón en piedra de yeso localizado en 41º34'56.78''N 0º27'06.55''O; está roto con la base de 20x49x15 cm y un pedazo caído con unas dimensiones de 36x42x15 cm (fecha visita: 25/07/2021).

El cerrete es fácilmente identificable y está cubierto por romeral aclarado. Es el comienzo de una cuerda sin roturar que termina más adelante en el Cerro Cestero. Valero Calvo es vecino de Monegrillo.









Fotos: 1: vista aérea de la ubicación del mojón.
2: hacia Pina, campos de cultivo próximos al que fue de Pascual Rocañín.
3: hacia Monegrillo, monteriza y campos en el que fue de Valero Campos.
4: vista hacia el mojón anterior, con romeral en la pendiente del cerrete.



A distancia de doscientos nueve metros formando angulo de ciento setenta y seis grados se coloco el
106 Mojon ciento seis en la linde del campo de Manuel Lopez Borraz y dirigida la visual al anterior resulto linea recta.

Descripción y localización: hay dos mojones juntos localizados en 41º35'02.43''N 0º27'12.75"O; el más grande es de piedra de yeso con unas dimensiones de 100x40x10 con la "P" de Pina grabada hacia ese término; el pequeño es de mallacán con unas dimensiones de 27x29x14 (fecha visita: 25/07/2021).

Los mojones están dentro de un campo, abandonado desde hace pocos años, habiendo sido no obstante respetados. El campico que fue de Manuel López, de Monegrillo, ha sido también abandonado.









Fotos: 1: vista aérea de la ubicación del mojón.
2: hacia Pina, campo de cultivo abandonado cubierto por sisallar.
3: hacia Monegrillo, el campico que fue de Manuel López Borraz cubierto de sisallos.
4: vista hacia el mojón anterior, desde el campo abandonado.

A distancia de doscientos diez metros formando angulo de ciento sesenta y seis grados se coloco el
107 Mojon ciento siete en lo alto del cerro llamado del cestero que vierte las aguas al campo de Manuel Lopez y al de Francisco Marcon y dirigida la visual al anterior resulto linea recta.



Descripción y localización: mojón en piedra de yeso localizado en 41º35'06.89''N 0º27'19.45"O; está caído y roto con el pedazo de la base con unas dimensiones de 75x34x10 cm (fecha visita: 01/08/2021).

Las laderas del Cerro del Cestero están cubiertas por romeral muy bien desarrollado, pudiéndose disfrutar desde la cima una buena vista de los dos términos. El campo que Francisco Marcón tenía en Bardera era de 5 cahices y 3 anegas pagando por él 258 reales de contribución.









Fotos: 1: vista aérea de la ubicación del mojón.
2: hacia Pina, cima del Cerro del Cestero con vistas al término.
3: hacia Monegrillo, cima del Cerro del Cestero con vistas al término.
4: vista hacia el mojón anterior, con la ladera del Cerro del Cestero y los campos abandonados donde está ubicado.



A distancia de doscientos cincuenta y cuatro metros formando angulo de ciento sesenta y cuatro grados se coloco el 108 Mojon ciento ocho en la plana que vierte las aguas al campo de Francisco Marcon procsimo al mas del mismo campo y dirigida la visual al anterior resulto linea recta.

Descripción y localización: mojón en piedra de yeso localizado en 41º35'10.40''N 0º27'29.18"O; está roto quedando la base de 36 cm de ancho y un pedazo con unas dimensiones de 28x34x5 cm (fecha visita: 01/08/2021).

El mojón se encuentra bajo las ramas de una sabina albar. Hacia Pina la plana que vertía las aguas al campo de Francisco Marcón ha sido respetada y está cubierta por un romeral ralo sobre suelo esquelético; hacia Monegrillo ha sido roturada y los campos llegan hasta la misma linde. El mas citado en el documento no ha sido encontrado.









Fotos: 1: vista aérea de la ubicación del mojón.
2: hacia Pina, la plana que llevaba el agua al campo que fue de Francisco Marcón.
3: hacia Monegrillo, campos de cultivo.
4: vista hacia el mojón anterior, con el Cerro del Cestero al fondo.

A distancia de doscientos quince metros formando angulo de ciento setenta y cuatro grados se coloco el
109 Mojon ciento nueve en el cerrete que vierte las aguas al campo de Francisco Marcon y al de Teodoro Laguna y dirigida la visual al anterior resulto linea recta.





Descripción y localización: mojón en piedra de yeso localizado en 41º35'13.99''N 0º27'37.30"O; está en buen estado, aunque algo inclinado, con unas dimensiones de 122x37x11 cm; puede verse la letra "P" grabada en el lado de Pina (fecha visita: 01/08/2021).

La linde va ahora por una cuerda elevada sobre los campos. Es un suelo esquelético de yeso con vegetación abierta y de poco porte. Como no pasa el ganado hay una buena costra liquénica. Aunque no tenga nada que ver con el documento, indicar que muy al fondo se ve la paridera de Francisco Zumeta, abuelo del autor.

.









Fotos: 1: vista aérea de la ubicación del mojón.
2: hacia Pina, el campo que fue de Francisco Marcón al fondo; en el recuadro la paridera que fue de Francisco Zumeta.
3: hacia Monegrillo, el campo que fue de Teodoro Laguna al fondo.
4: vista hacia el mojón anterior, con romeral abierto y el Cerro del Cestero al fondo.



A distancia de ciento ochenta y cuatro metros formando angulo de ciento setenta y cinco grados se coloco el
110 Mojon ciento diez en lo alto del cerro que vierte las aguas al campo de Francisco Marcon y al de Teodoro Laguna dirigida la visual al anterior resulto linea recta.

Descripción y localización: mojón en piedra de yeso localizado en 41º35'17.01"N 0º27'44.30"O; está roto quedando la base con unas dimensiones de 24x48x12 cm y varios pedazos alrededor (fecha visita: 01/08/2021).

El paisaje es similar al del mojón anterior. Hacia Monegrillo va a haber habitualmente sabinas dispersas entre los cultivos que van a faltar en el monte de Pina. Entre este mojón y el anterior se atraviesa un camino que no está citado en el documento.









Fotos: 1: vista aérea de la ubicación del mojón.
2: hacia Pina, el campo que fue de Francisco Marcón al fondo.
3: hacia Monegrillo, el campo que fue de Teodoro Laguna, con sabinas dispersas entre los campos, al fondo.
4: vista hacia el mojón anterior, con romeral abierto y el Cerro del Cestero al fondo.



A distancia de trescientos dos metros formando angulo de ciento setenta y tres grados se coloco el
111 Mojon ciento once en la cuerda que vierte las aguas al campo de Liborio Burillo en la partida denominada Pueyos de Bardera y dirigida la visual al anterior resulto linea recta.

Descripción y localización: mojón en piedra de yeso localizado en 41º35'20.88''N 0º27'56.44"O; está roto quedando la base con unas dimensiones de 24x40x10 cm y varios pedazos alrededor (fecha visita: 01/08/2021).

La linde va por la ladera sur de una cuerda larga cubierta por romeral abierto pero bien desarrollado. Hacia Pina se ven, efectivamente, los Pueyos de Bardera y el campo que fue de Liborio Burillo, un labrador modesto que no tenía caballería para trabajar los campos; el suyo de Bardera tenía una extensión de 7 cahices por el que pagaba 336 reales de contribución.









Fotos: 1: vista aérea de la ubicación del mojón.
2: hacia Pina, los Pueyos de Bardera y el campo que fue de Liborio Burillo.
3: hacia Monegrillo, la cuerda cubierta de romeral bien desarrollado.
4: vista hacia el mojón anterior, con romeral abierto en la ladera del cerro.

A distancia de ciento setenta y cinco metros formando angulo de ciento setenta y cuatro grados se coloco el
112 Mojon ciento doce en el cerrete que vierte las aguas al campo de Luis Monte y lindante a la cabañera y dirigida la visual al anterior resulto linea recta.





Descripción y localización: mojón en piedra caliza localizado en 41º35'23.43''N 0º28'03.42"O; está en buen estado, faltando una parte en el ápice, con unas dimensiones de 97x46x12 cm; no hay letras grabadas (fecha visita: 01/08/2021).

El cerrete es fácilmente identificable en la punta de la cuerda por donde ha venido yendo la linde. Hacia Pina puede adivinarse la cabañera que está cubierta por albardinar al no ser usada por el ganado desde hace muchos años.

.









Fotos: 1: vista aérea de la ubicación del mojón.
2: hacia Pina, restos entre campos de la antigua cabañera cubierta por albardín.
3: hacia Monegrillo, el campo que fue de Luis Monte.
4: vista hacia el mojón anterior, con la cuerda por donde ha venido la linde cubierta de romeral/albardinar.

A distancia de doscientos trece metros formando angulo de ciento setenta y ocho grados se coloco el
113 Mojon ciento trece en el linde de la cabañera procsimo al campo de Luis Montes y dirigida la visual al anterior resulto linea recta,



Descripción y localización: mojón en piedra de yeso localizado en 41º35'26.61''N 0º28'11.50"O; está caído con unas dimensiones de 74x36x9 (fecha visita: 01/08/2021).

El mojón es utilizado por los conejos como letrina y está junto a un acúmulo de piedras donde hay una piedra de yeso rectangular compatible con ser parte de este hito. El suelo es esquelético y la vegetación gipsófila rala. El campo de Luis Montes, pese a lo indicado en el documento, se ha alejado de la linde respecto del mojón anterior. La cabañera citada es difícilmente localizable sobre el terreno.









Fotos: 1: vista aérea de la ubicación del mojón.
2: hacia Pina, romeral abierto sobre roca de yeso en superficie.
3: hacia Monegrillo, vegetación gipsófila rala; el campo que fue de Luis Montes queda lejos.
4: vista hacia el mojón anterior, con acúmulo de piedras y vegetación rala.

y a distancia de ochenta y cinco metros formando angulo de ciento setenta y seis grados se coloco el
114 Mojon ciento catorce en el collado de las Navaleras que vierte las aguas a val de Claria lindante con la cabañera dirigida la visual al anterior resulto linea recta,





Descripción y localización: mojón en piedra de yeso localizado en 41º35'27.60''N 0º28'15.02"O; está roto con una base de 44x41x16 cm y varios pedazos apoyados en ella; al lado hay una base en piedra de yeso de una mojonación anterior (fecha visita: 01/08/2021).

El collado de las Navaleras es una plana que, efectivamente, vierte las aguas a la cabecera de Val de Claría (ver mojones nº 7 a 11 con Villafranca). Está cubierta por un mosaico de romeral y albardinar dependiendo de la profundidad del suelo.









Fotos: 1: vista aérea de la ubicación del mojón.
2: hacia Pina, albardinar y campos de cultivo al fondo.
3: hacia Monegrillo, romeral abierto.
4: vista hacia el mojón anterior, con un mosaico de romeral/albardinar.

A distancia de ciento setenta y ocho metros formando angulo de ciento setenta y cuatro grados se coloco el
115 Mojon ciento quince en el linde de la cabañera que vierte las aguas al campo de Manuel Fanlo y procsimo al de los herederos de Jaria y dirigida la visual al anterior resulto linea recta,

Descripción y localización: mojón no encontrado. Ubicación posible en 41º35'30.54''N 0º28'21.70''O (fecha visita: 01/08/2021).

Los campos de Manuel Fanlo, de Pina, y los herederos de Jaria, de Monegrillo, estaban en un varillo que es la cabecera de la Val de Claría. El campo de Manuel Fanlo era de calidad segunda con una extensión de 4 cahices y 2 anegas pagando, en 1861, 204 reales de contribución. Hoy están todos abandonados desde hace algunos años y cubiertos por un sisallar espeso.









Fotos: 1: vista aérea de la ubicación del mojón.
2: hacia Pina, sisallar en el campo que fue de Manuel Fanlo.
3: hacia Monegrillo, sisallar en el campo que fue de los Herederos de Jaria.
4: vista hacia el mojón anterior, con el sisallar que cubre los campos abandonados.

A distancia de doscientos treinta y dos metros y formando angulo de ciento setenta y seis grados se coloco el
116 Mojon ciento diez y seis en el linde de la cabañera en el cerrete que vierte las aguas al campo de Manuel Fanlo y dirigida la visual al anterior resulto linea recta,





Descripción y localización: mojón en piedra de yeso localizado en 41º35'34.42''N 0º28'30.43"O; está caído con unas dimensiones de 62x40 cm; al lado hay una base en piedra de yeso de una mojonación anterior (fecha visita: 02/08/2021).

El cerrete es fácilmente localizable en la cuerda plana por donde va la linde. ´Tiene la vegetación típica sobre suelos yesosos poco profundos. La cabañera no se puede ya identificar atendiendo a la vegetación nitrófila.









Fotos: 1: vista aérea de la ubicación del mojón.
2: hacia Pina, matorral abierto sobre yesos.
3: hacia Monegrillo, matorral sobre suelos esqueléticos.
4: vista hacia el mojón anterior, con un mosaico de romeral/albardinar.

A distancia de ciento cuarenta y un metros y en linea recta tambien se coloco el
117 Mojon ciento diez y siete en el linde de la cabanera en lo alto del cerro que vierte las aguas al campo de Francisco Marcon y dirigida la visual al anterior resulto linea recta,





Descripción y localización: mojón en piedra de yeso localizado en 41º35'36.14''N 0º28'35.99"O; está partido con unas dimensiones de 65x38x10 cm (fecha visita: 02/08/2021).

El cerro es fácilmente localizable en la cuerda plana por donde va la linde. Por lo demás el paisaje es similar al de los mojones anteriores. En el mojón nº 107 se explica la dificultad de identificar el campo de Francisco Marcón.









Fotos: 1: vista aérea de la ubicación del mojón.
2: hacia Pina, matorral abierto sobre yesos con el campo que fue de Francisco Marcón al fondo.
3: hacia Monegrillo, matorral sobre suelos esqueléticos y campos de cultivo.
4: vista hacia el mojón anterior, con la cuerda yesosa por donde va la linde.



A distancia de doscientos diez y siete metros y formando angulo de ciento sesenta y seis grados se coloco el
118 Mojon ciento diez y ocho en el morron, lindante a la cabañera que vierte las aguas al campo de Romualdo Laguna y de Mariano Blasco Lupon y dirigida la visual al anterior resulto linea recta,

Descripción y localización: mojón en piedra de yeso localizado en 41º35'38.31''N 0º28'45.25"O; queda solo la base muy deteriorada de 36 cm de ancho (fecha visita: 02/08/2021).

El morrón se asoma a un varello que une dos campos cubierto por albardinar. La vegetación es similar a la de los mojones anteriores. Mariano Blasco es un labrador fuerte de Pina que tiene 3 campos en Bardera que suman 14 cahices y 5 anegas en total y por los que pagaba 702 reales de contribución. Uno de ellos es el referenciado en el documento.









Fotos: 1: vista aérea de la ubicación del mojón.
2: hacia Pina, matorral abierto sobre yesos con el campo que fue de Mariano Blasco Lupón al fondo.
3: hacia Monegrillo, matorral sobre suelos esqueléticos con el campo que fue de Romualdo Laguna al fondo.
4: vista hacia el mojón anterior, con la cuerda yesosa por donde va la linde.

A distancia de trescientos cuarenta y cinco metros cuarenta centimetros formando angulo de ciento setenta y tres grados se coloco el
119 Mojon ciento diez y nueve en la linde de la cabañera que vierte las aguas al balsete y campo de Mariano Blasco Lupon y dirigida la visual al anterior resulto linea recta. Entre este mojon y el anterior atraviesa la carretera de Monegrillo al molino de Pina.





Descripción y localización: Hay dos mojones en piedra de yeso localizados en 41º35'40.61"N 0º29'59.79"O; del más antiguo queda la base con unas dimensiones de 27x28x8 cm; el más reciente está partido con la base de 38x41x12 cm y un pedazo con unas dimensiones de 75x39x11 cm (fecha visita: 02/08/2021).

Mariano Blasco no tenía ovejas, por lo que su balsete sería para tener agua de boca y abrevar las 3 caballerías de labor, la yegua y los 2 cerriles con los que trabajaba sus campos. No se ha encontrado rastro del camino por donde los de Monegrillo bajaban a moler al molino del Conde de Sástago en Pina (ver mojón nº 50 con Aguilar-Osera).









Fotos: 1: vista aérea de la ubicación del mojón.
2: hacia Pina, el campo que fue de Mariano Blasco al fondo.
3: hacia Monegrillo, matorral sobre suelos esqueléticos y campos de cultivo.
4: vista hacia el mojón anterior, con la cuerda yesosa por donde va la linde.



A distancia de doscientos cincuenta y nueve metros formando angulo de ciento setenta y nueve grados se coloco el 120 Mojon ciento veinte en la linde del Paso, en el morron que vierte las aguas al campo de Mariano Blasco Lupon y dirigida la visual al anterior resulto linea recta.

Descripción y localización: mojón en piedra de yeso localizado en 41º35'43.28''N 0º29'10.71''O; está muy deteriorado, roto y caído con unas dimensiones de 80x40x18 cm (fecha visita: 02/08/2021).

El morrón se asoma a una val muy ancha cubierta de sisallar/albardinar en la parte no roturada y que la linde va a atravesar cambiando de dirección hasta alcanzar la cuerda que está enfrente. Pasa reclamando un bando de 6 gangas ibéricas por lo que, como son las 9:35, están yendo hacia o viniendo desde el bebedero.









Fotos: 1: vista aérea de la ubicación del mojón.
2: hacia Pina, romeral abierto con el campo que fue de Mariano Blasco Lupón y la cuerda por donde va a pasar la linde al fondo.
3: hacia Monegrillo, matorral gipsófilo sobre suelos yesosos.
4: vista hacia el mojón anterior, con la cuerda yesosa por donde va la linde.

A distancia de doscientos treinta y ocho metros formando angulo de ciento sesenta y siete grados se coloco el
121 Mojon ciento veinte y uno en la cuerda de la loma que vierte las aguas al campo de Felipa Cepero y dirigida la visual al anterior resulto linea recta.

Descripción y localización: mojón no encontrado. Ubicación posible en 41º35'40.24''N 0º29'20.03''O (fecha visita: 02/08/2021).

La linde ha atravesado la val y subido a la cuerda de la loma que está enfrente del mojón anterior, loma que va a seguir siendo de suelo yesoso y esquelético en la cima. Posadas en los romeros había una buena población de la libélula *Sympetrum fonscolombii*. Felipa Cepero era vecina de Monegrillo y por lo tanto no tenemos información sobre la extensión de su campo.









Fotos: 1: vista aérea de la ubicación del mojón.
2: hacia Pina, romeral abierto sobre suelos yesosos.
3: hacia Monegrillo, romeral con el campo que fue de Felipa Cepero al fondo.
4: vista hacia el mojón anterior, con la val que ha atravesado la linde al fondo.



A distancia de doscientos metros formando angulo de ciento sesenta y cinco grados se coloco el
122 Mojon ciento veinte y dos en lo alto de la loma en la linde de la cabañera que vierte las aguas al campo de Mariano Blasco y al de Felipa Cepero y dirigida la visual al anterior resulto linea recta.

Descripción y localización: mojón en piedra de yeso localizado en 41º35'44.59''N 0º29'29.90"O; queda solo la base de 32 cm de ancho (fecha visita: 02/08/2021).

El suelo y vegetación en lo alto de la loma son similares a los del mojón anterior. Hacia Monegrillo se ve un paisaje muy diverso de matorral sobre yesos, campos de cultivo, sabinas dispersas y, al fondo, la Sierra de Alcubierre; hacia Pina es más monótono sin que se hayan conservado árboles.









Fotos: 1: vista aérea de la ubicación del mojón.
2: hacia Pina, romeral abierto con el campo que fue de Mariano Blasco Lupón.
3: hacia Monegrillo, matorral de romero con el campo que fue de Felipa Cepero con sabinas en las marguines y la Sierra de Alcubierre al fondo.
4: vista hacia el mojón anterior, con la cuerda yesosa por donde va la linde.

A distancia de ciento setenta y ocho metros formando angulo de ciento sesenta y nueve grados se coloco el
123 Mojon ciento veinte y tres en el linde de la cabañera que vierte sus aguas al campo de Leandro Martinez y dirigida la visual al anterior resulto linea recta.



Descripción y localización: mojón en piedra de yeso localizado en 41º35'45.16''N 0º29'37.61"O; está roto y caído con la base de 13x38x14 cm y un trozo al lado con unas dimensiones de 78x39 cm (fecha visita: 02/08/2021).

El mojón se encuentra semioculto, a unos 10 m. del campo, bajo las ramas de una sabina albar de 1,44 m. de alta. El suelo es una plana que, en Monegrillo, ya estaba cultivada en 1874, y lo sigue hoy, y que termina en Pina en una val cuya cabecera es de sisallo y albardín para pasar ya a estar roturada sin que posiblemente lo estuviese en la fecha del documento, puesto que no hay mención a campos en el monte de Pina.









Fotos: 1: vista aérea de la ubicación del mojón.
2: hacia Pina, vista a una val con monteriza en la cabecera.
3: hacia Monegrillo, el campo que fue de Leandro Martínez.
4: vista hacia el mojón anterior, con la cuerda yesosa por donde va la linde.

A distancia de ciento diez metros formando angulo de ciento setenta y cuatro grados se coloco el 124 Mojon ciento veinte y cuatro en la linde de la cabañera y campo de Leandro Martinez y dirigida la visual al anterior resulto linea recta.

Descripción y localización: mojón no encontrado. Ubicación posible en 41º35'44.83''N 0º29'42.36''O (fecha visita: 02/08/2021).

La cabañera, en Pina, es de suelos profundos y está cubierta de albardinar sin que haya rastro de su uso en el pasado indicado por las plantas nitrófilas. Hacia Monegrillo sigue el campo de Leandro Martínez que, al estar en pendiente, conserva las terrazas con sus marguines; eso sí .. el suelo es blanquero puro y dudamos que dé buenas cosechas.









Fotos: 1: vista aérea de la ubicación del mojón.
2: hacia Pina, formación de albardín en la antigua cabañera.
3: hacia Monegrillo, el campo que fue de Leandro Martínez.
4: vista hacia el mojón anterior, con la linde yendo entre la monteriza y el campo.

A distancia de sesenta y cuatro metros formando angulo de ciento sesenta y ocho grados se coloco el 125 Mojon ciento veinte y cinco en la linde de la cabañera y campo de Leandro Martinez y dirigida la visual al anterior resulto linea recta.

Descripción y localización: mojón no encontrado. Ubicación posible en 41º35'44.88''N 0º29'44.92''O (fecha visita: 02/08/2021).

Es un mojón muy próximo al anterior sin cambios en el paisaje.









Fotos: 1: vista aérea de la ubicación del mojón.
2: hacia Pina, formación de romero y albardín en la antigua cabañera.
3: hacia Monegrillo, el campo que fue de Leandro Martínez con dos sabinas grandes en las marguines.
4: vista hacia el mojón anterior, con la linde yendo entre la monteriza y el campo.

A distancia de ciento veinte metros y formando angulo de ciento setenta y cuatro grados se coloco el 126 Mojon ciento veinte y seis en lo alto de la loma linde de la cabañera y vertiente de aguas al campo de Leandro Martinez dirigida la visual al anterior resulto linea recta.

Descripción y localización: mojón no encontrado. Ubicación posible en 41º35'46.81'N 0º29'49.64''O (fecha visita: 02/08/2021).

La linde sube ahora por lo alto de una loma que ya no va a abandonar en el kilómetro y medio que falta para terminar con el término de Monegrillo. Como es habitual son suelos yesosos con romeral aclarado y, como no pasa el ganado, una buena costra líquénica.









Fotos: 1: vista aérea de la ubicación del mojón.
2: hacia Pina, formación de romero abierto en la antigua cabañera.
3: hacia Monegrillo, romeral con el campo que fue de Leandro Martínez al fondo.
4: vista hacia el mojón anterior, con la linde yendo por lo alto de la loma.

A distancia de ciento noventa y siete metros y formando angulo de ciento sesenta y nueve grados se coloco el
127 Mojon ciento veinte y siete en lo alto de la loma en la linde de la cabañera y vertientes de aguas al campo de Cecilio del Ruste y al de Diego Larrode y dirigida la visual al anterior resulto linea recta.





Descripción y localización: mojón en piedra de yeso localizado en 41º35'49.86''N 0º29'57.10"O; queda la base con unas dimensiones de 29x40x14 y el resto del mojón roto en pedazos alrededor; hay al lado la base muy deteriorada de un mojón anterior en piedra de yeso (fecha visita: 02/08/2021).

Este paisaje de romerales tan extensos está muy rarificado hoy en el resto de la Depresión del Ebro. Cecilio del Ruste, vecino de Pina, no tenía en 1861 ningún campo en la zona por lo que debió de comprarlo o heredarlo en los 10 años transcurridos hasta la redacción del documento de mojonación.









Fotos: 1: vista aérea de la ubicación del mojón.
2: hacia Pina, romerales extensos hacia el campo que fue de Cecilio del Ruste.
3: hacia Monegrillo, romerales hacia el campo que fue de Diego Larrode.
4: vista hacia el mojón anterior, con la linde yendo por lo alto de la loma.



A distancia de ciento ochenta y ocho metros y formando angulo de ciento setenta y [ilegible en mi copia del documento] grados se coloco el
128 Mojon ciento veinte y ocho en lo alto de la misma loma en el linde de la cabañera y vertientes de aguas al campo de Martin Laguna y dirigida la visual al anterior resulto linea recta.

Descripción y localización: hay dos mojones en piedra de yeso localizados en 41º35'51.84''N 0º30'04.75"O; del más antiguo queda la base de 42x50x9 cm; el más reciente está roto con la base de 25x46x7 cm y un pedazo de 55x47x9 cm (fecha visita: 02/08/2021).

El paisaje es similar al de los mojones anteriores. Aparece un solitario vencejo común en migración que da unas vueltas alrededor raseando sobre los romeros antes de seguir su viaje.









Fotos: 1: vista aérea de la ubicación del mojón.
2: hacia Pina, romerales y cultivos al fondo.
3: hacia Monegrillo, romerales y el campo que fue de Martín Laguna.
4: vista hacia el mojón anterior, con la linde yendo por lo alto de la loma.

A distancia de ciento cincuenta y cinco metros y formando angulo de ciento setenta y ocho grados se coloco el 129 Mojon ciento veinte y nueve en lo alto de la misma loma en el linde de la cabañera y vertientes de aguas al campo de Martin Laguna, dirigida la visual al anterior resulto linea recta.



Descripción y localización: mojón en piedra de yeso localizado en 41º35'53.61''N 0º30'11.59"O; queda solo la base muy deteriorada y el resto del mojón reducido prácticamente a polvo (fecha visita: 02/08/2021).

El paisaje es similar al de los mojones anteriores. Hacia Monegrillo se han respetado las sabinas en las marguines de los campos.









Fotos: 1: vista aérea de la ubicación del mojón.
2: hacia Pina, romerales y cultivos al fondo.
3: hacia Monegrillo, romerales y el campo que fue de Martín Laguna.
4: vista hacia el mojón anterior, con la linde yendo por lo alto de la loma.

A distancia de ciento sesenta y siete metros formando angulo de ciento setenta y cinco grados se coloco el 130 Mojon ciento treinta en lo alto de la misma loma en el linde de la cabañera y vertientes de aguas al campo de Francisco Solanas y dirigida la visual al anterior resulto linea recta.



Descripción y localización: están las bases de dos mojones en piedra de yeso localizados en 41º35'54.59''N 0º30'18.62"O; del más antiguo queda la base de 36 cm de ancho; del más reciente queda igualmente solo la base de 31x44x14 cm (fecha visita: 02/08/2021).

El paisaje es similar al de los mojones anteriores. Junto al mojón hay una sabina albar juvenil de 1 metro de altura.









Fotos: 1: vista aérea de la ubicación del mojón.
2: hacia Pina, romerales y cultivos al fondo.
3: hacia Monegrillo, romerales y el campo que fue de Francisco Solanas.
4: vista hacia el mojón anterior, con la linde yendo por lo alto de la loma.

A distancia de ciento setenta y cinco metros y formando angulo de ciento setenta y cinco grados se coloco el
131 Mojon ciento treinta y uno en lo alto de la misma loma en el linde de la cabañera y vertientes de aguas al campo de Francisco Solanas y dirigida la visual al anterior resulto linea recta.



Descripción y localización: mojón en piedra de yeso localizado en 41º35'57.34"N 0º30'25.54"O; está partido en varios trozos amontonados encima de la base (fecha visita: 02/08/2021).

El paisaje es similar al de los mojones anteriores. Entre este mojón y el siguiente se atraviesa un camino que no está citado en el documento.









Fotos: 1: vista aérea de la ubicación del mojón.
2: hacia Pina, romerales, un camino y cultivos al fondo.
3: hacia Monegrillo, romerales y el campo que fue de Francisco Solanas.
4: vista hacia el mojón anterior, con la linde yendo por lo alto de la loma.

A distancia de ciento cincuenta y siete metros y formando angulo de ciento setenta y ocho grados se coloco el
132 Mojon ciento treinta y dos en la cumbre del cerro que vierte las aguas al campo de Silverio Pes y dirigida la visual al anterior resulto linea recta.





Descripción y localización: están las bases de dos mojones localizados en 41º35'58.78''N 0º30'32.06"O; uno es de piedra de yeso con la base de unas dimensiones de 14x44x12 cm y el resto desmenuzado alrededor; el otro es una base de piedra caliza con unas dimensiones de 17x26x13 cm (fecha visita: 02/08/2021).

El paisaje es similar al de los mojones anteriores. Silverio Pes es vecino de Monegrillo.









Fotos: 1: vista aérea de la ubicación del mojón.
2: hacia Pina, romerales y cultivos al fondo.
3: hacia Monegrillo, romerales y el campo que fue de Silverio Pes.
4: vista hacia el mojón anterior, con la linde yendo por lo alto de la loma.

A distancia de ciento de ciento diez y siete metros formando angulo de ciento setenta y nueve grados se coloco el 133 Mojon ciento treinta y tres en la cumbre del cerro lindante a la cabañera y aguas vertientes al campo de Silverio Pes y dirigida la visual al anterior resulto linea recta.



Descripción y localización: mojón en piedra de yeso localizado en 41º36'00.08''N 0º30'36.76"O; está partido con una base de 25x31x18 cm y varios trozos amontonados alrededor (fecha visita: 02/08/2021).

El paisaje es similar al de los mojones anteriores. Desde aquí ya se ven los vehículos circulando por la CV-8 entre Osera y Monegrillo.









Fotos: 1: vista aérea de la ubicación del mojón.
2: hacia Pina, romerales y albardinares con cultivos al fondo.
3: hacia Monegrillo, romerales y el campo que fue de Silverio Pes.
4: vista hacia el mojón anterior, con la linde yendo por lo alto de la loma.

A distancia de ciento de ciento cincuenta y seis metros formando angulo de ciento setenta y dos grados se coloco el 134 Mojon ciento treinta y cuatro en el punto denominado las tres huegas de Pina Monegrillo y Villafranca



Descripción y localización: mojones en piedra de yeso localizados en 41º36'01.96''N 0º30'42.98"O; de los tres mojones solo queda uno en pie con unas dimensiones de 92x47x11cm; de los otros dos únicamente se conserva la base (fecha visita: 02/08/2021).

Una viga utilizada como hito y tres señales de coto de caza marcan también el lugar. Hacia Pina y Monegrillo el suelo es yesoso y esquelético con matorral ralo; hacia Villafranca está la Val de Osera, de relieve más plano, donde se ve cercana la carretera CV-8 de Osera a Monegrillo.









Fotos: 1: vista aérea de la ubicación del mojón.
2: hacia Pina, cerros yesosos con albardinar y matorral ralo de romero.
3: hacia Monegrillo, cerros yesosos con matorral de romero.
4: hacia Villafranca, la Val de Osera con la carretera CV-8 marcada con postes de conducción eléctrica

Las referidas comisiones daron por terminada la operacion de deslinde de ambas jurisdiciones estendiendo y firmando esta acta por triplicado para archivar un egemplar en el de cada Ayuntamiento y para remitir el otro a la superioridad segun lo prevenido en Decreto de veinte y tres de Diciembre de mil ochocientos setenta, de que yo el Secretario interino certifico

(firman el documento Ventura Laga, Francisco Zapater, Francisco Pes, Francisco Hijar Falcon, Juan Jaria, Nicolas Borraz, Ambrosio Campos, Domingo Delcazo, que firma por el concejal Don Manuel González y el perito práctico Don José Pes que no saben y Alejo Borraz, que firma a ruego de Valeriano Campos y Florentin Laguna, que dicen no saber)



DESLINDE CON
VILLAFRANCA DE EBRO



Iglesia de San Miguel Arcángel (Villafranca de Ebro)

VILLAFRANCA DE EBRO

En el punto denominado las tres huegas que dividen los terminos jurisdicionales de Monegrillo, Villafranca de Ebro y Pina, en la jurisdicion de esta ultima a diez y seis de Marzo de mil ochocientos setenta y dos, se reunieron las comisiones de deslinde de Pina y Villafranca de Ebro, compuestas la primera del Segundo Teniente de Alcalde D. Ventura Laga, de los Concejales D. Francisco Pes, D. Francisco Zapater y D. Manuel Gonzalez, con el Secretario interino del Ayuntamiento Don Domingo Delcazo, el perito agronomo nombrado por dicha corporacion D. Francisco Hijar y Falcon y el perito practico D. Jose Pes; y la segunda del Alcalde primero Don Pascual Cirasuela del Regidor sindico Don Patricio Fortic del concejal Don Pascual Maestro, de los asociados Don Pio Esteban y Don Lucio Maestro, y del Secretario del Ayuntamiento Don Martin Bandres para practicar las operaciones de que luego se hara mencion

Enterados los concurrentes de que la convocatoria tenia por obgeto practicar el deslinde del termino jurisdicional de Pina y Villafranca de Ebro segun lo mandado en Decreto de veinte y tres de Diciembre de mil ochocientos setenta para cuya operacion se tubo presente la posesion de hecho los datos suministrados por los respectivos Ayuntamientos y las noticias facilitadas por los peritos practicos se coloco el

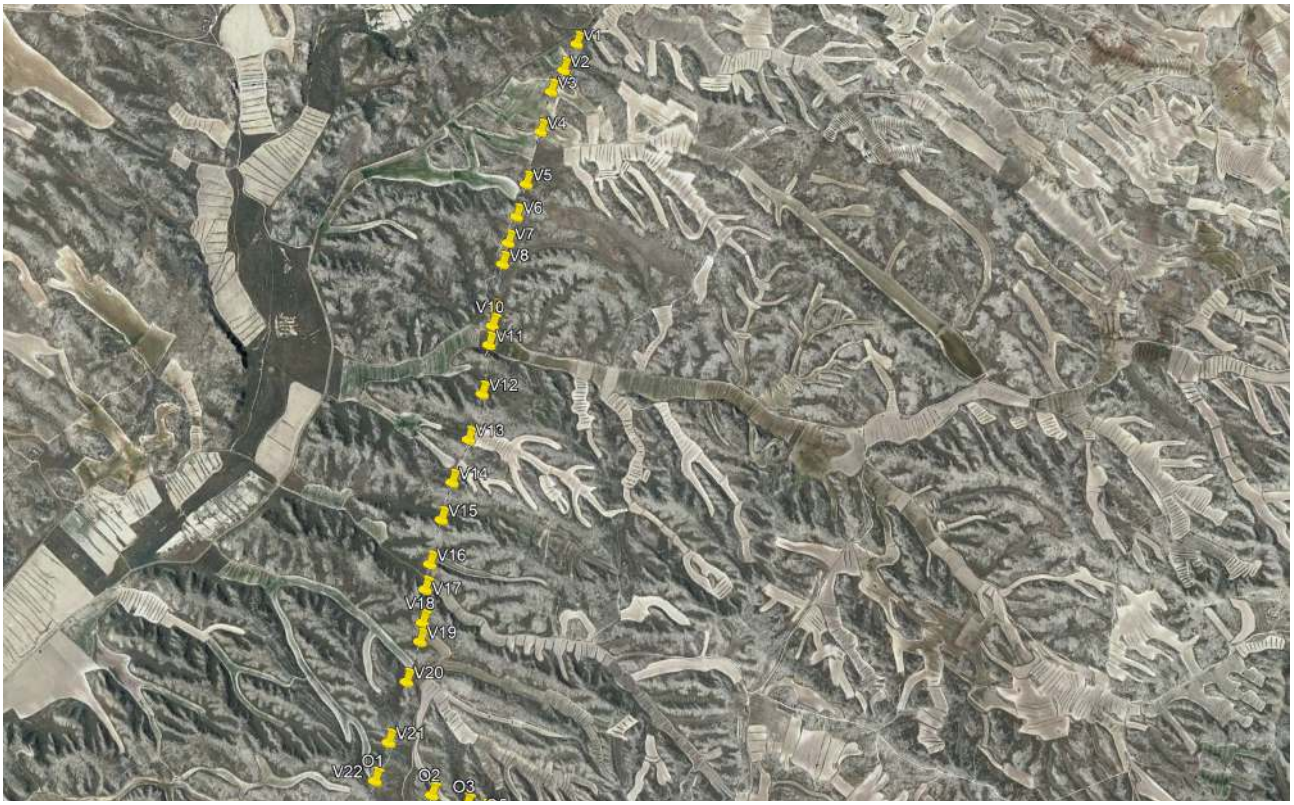

Vista aérea de la mojonación con Villafranca de Ebro

1 Mojon primero en el punto denominado las tres huegas, que vierte las aguas al campo de Nicolas Guiral procsimo a la carretera de Monegrillo a Osera y dirigida la visual al mojon numero ciento treinta y tres del deslinde practicado con el pueblo de Monegrillo resulto linea recta.



Descripción y localización: mojones en piedra de yeso localizados en 41º36'01.96''N 0º30'42.98"O; de los tres mojones solo queda uno en pie con unas dimensiones de 92x47x11cm; de los otros dos únicamente se conserva la base (fecha visita: 13/03/2021).

Una viga utilizada como hito y tres señales de coto de caza marcan también el lugar. Hacia Pina y Monegrillo el suelo es yesoso y esquelético con matorral ralo; hacia Villafranca está la Val de Osera, de relieve más plano, donde, efectivamente, se ve cercana la carretera CV-8 de Osera a Monegrillo.









Fotos: 1: vista aérea de la ubicación del mojón.
2: hacia Pina, cerros yesosos con matorral ralo de romero.
3: hacia Villafranca, la Val de Osera con la carretera CV-8 marcada con postes de conducción eléctrica.
4: hacia Monegrillo, cerros yesosos con matorral abierto.



A distancia de ciento treinta y siete metros formando angulo de noventa y seis grados se coloco el
2 Mojon segundo en la cuerda que bierte las aguas al campo de Nicolas Guiral, y dirigida la visual al anterior resulto linea recta.

Descripción y localización: mojón en piedra de yeso localizado en 41º35'58.00''N 0º30'45.51"O; queda en pie únicamente la base de 33x45x13 cm (fecha visita: 13/03/2021).

El paisaje se aplana apareciendo roturaciones, aunque con campos de mala calidad debido a los suelos esqueléticos. La pendiente del terreno indica que el campo de Nicolás Guiral estaba en Villafranca. Hay cerca, en Villafranca, dos sabinas albares.









Fotos: 1: vista aérea de la ubicación del mojón.
2: hacia Pina, suelos yesosos con matorral muy ralo de romero.
3: hacia Villafranca, campos de secano y dos sabinas cercanas.
4: vista hacia el mojón anterior, con la linde yendo entre campos.



A distancia de ciento diez y seis metros y en linea recta tambien se coloco el
3 Mojon tres en el cerrete vierte las aguas a la val de Osera y procsimo al campo de los herederos de Bernabe Sanz, y dirigida la visual al anterior resulto linea recta.

Descripción y localización: mojón en piedra de yeso localizado en 41º35'54.62''N 0º30'47.79"O; muy deteriorado, queda solo una masa deforme de yeso junto a una viga vertical (fecha visita: 13/03/2021).

La linde va ahora por la marguin que separa dos campos de cultivo, estando el mojón en un punto donde se ensancha. Bernabé Sanz, vecino de Pina, vivía en 1861 y su campo tenía una extensión de 4 cahices y 7 anegas y por el que pagaba 234 reales de contribución.









Fotos: 1: vista aérea de la ubicación del mojón.
2: hacia Pina, campo de secano donde debía de estar el de Bernabé Sanz.
3: hacia Villafranca, campos de secano.
4: vista hacia el mojón anterior, con la marguin que sirve de linde entre los dos términos.

A distancia de ciento noventa y ocho metros, formando angulo de ciento sesenta y cinco grados se coloco el
4 Mojon cuatro en la linde del campo de herederos de Bernabe Sanz y dirigida la visual al anterior resulto linea recta.

Descripción y localización: mojón no encontrado. Ubicación posible en 41º35'48.54''N 0º30'49.61''O (fecha visita: 13/03/2021).

El mojón estaba ubicado, efectivamente, en la linde de un campo, que se encuentra en el término de Villafranca. Bernabé Sanz era vecino de Pina y en 1861 estaba vivo; era un labrador muy modesto y aunque tenía un campo en Bardera de 5 cahices de extensión, por el que pagaba 234 reales, no parece que sea el referenciado en el documento ya que hacia Pina los suelos no son agrícolas. Por tanto o en Villafranca había otro Bernabé Sanz o era el propietario también de ese campo de Villafranca pagando contribuion en esa localidad .









Fotos: 1: vista aérea de la ubicación del mojón.
2: hacia Pina, monteriza con romeral bien desarrollado.
3: hacia Villafranca, campos de secano donde estaba el de Beranabé Sanz.
4: vista hacia el mojón anterior, con el límite que sirve de linde entre los dos términos.




A distancia de doscientos cincuenta y tres metros y en linea recta tambien se coloco el
5 Mojon cinco en el puntarron que vierte las aguas a la val de Osera, y dirigida la visual al anterior resulto linea recta.

Descripción y localización: mojón en piedra de yeso localizado en 41º35'40.45''N 0º30'52.24''O; se encuentra en buen estado con unas dimensiones de 54x35x20 cm (fecha visita: 13/03/2021).

El mojón, efectivamente, está en lo alto de un cerro, comenzando aquí un paisaje más abrupto de lo que se ha venido recorriendo hasta ahora. La vegetación esteparia está muy bien representada con romerales espesos en las laderas y cumbres de los cerros y albardinar en el fondo de las vales.







Fotos: 1: vista aérea de la ubicación del mojón.
2: hacia Pina, vegetación arbustiva bien desarrollada.
3: hacia Villafranca, campos de secano con la Val de Osera al fondo.
4: vista hacia el mojón anterior, con el camino que va a acompañar a toda la linde.

A distancia de ciento cincuenta y tres metros, formando angulo de ciento setenta y tres grados se coloco el
6 Mojon seis en el tozal que vierte las aguas a la val de Osera, y dirigida la visual al anterior resulto linea recta.



Descripción y localización: mojón en piedra de yeso localizado en 41º35'35.59"N 0º30'53.80"O; queda la base de 44x47x18 cm (fecha visita: 13/03/2021).

La existencia de una viga ayuda a localizar el mojón. Es una zona con vegetación esteparia bien conservada en la que actualmente no hay cultivos.









Fotos: 1: vista aérea de la ubicación del mojón.
2: hacia Pina, vegetación arbustiva bien desarrollada.
3: hacia Villafranca, lo que parece un campo abandonado hace ya tiempo.
4: vista hacia el mojón anterior, con el camino que acompaña a la linde y matorral estepario.



A distancia de ciento veinte y siete metros formando angulo de de ciento setenta y dos grados se coloco el
7 Mojon numero siete en el morron que vierte las aguas a Val de Claria, y dirigida la visual al anterior resulto linea recta.

Descripción y localización: mojón en piedra de yeso localizado en 41º35'31.71''N 0º30'55.28"O; queda erguida la base de 33 cm y el resto del mojón está en el suelo (fecha visita: 13/03/2021).

El mojón está en lo alto de un cerro que forma parte de un relieve accidentado, más hacia el término de Pina. Los fondos de val tienen una buena representación de albardinares.









Fotos: 1: vista aérea de la ubicación del mojón.
2: hacia Pina, vegetación arbustiva y cadena de cerros al fondo.
3: hacia Villafranca, fondos de val, cubiertos de albardinar, que van a desaguar a la Val de Claría.
4: vista hacia el mojón anterior, con suelos más esqueléticos en la cima de los cerros.

A distancia de noventa y siete metros y formando angulo de de ciento sesenta y nueve grados se coloco el
8 Mojon ocho en el puntarron que vierte las aguas a Val de Claria, y dirigida la visual al anterior resulto linea recta.



Descripción y localización: mojón en piedra de yeso localizado en 41º35'28.93''N 0º30'56.71''O; queda la base muy deteriorada (fecha visita: 13/03/2021).

Los mojones se van colocando en lo alto de los cerros que jalonan la linde entre los dos términos, en un ambiente de paisaje estepario poco transformado por la agricultura.









Fotos: 1: vista aérea de la ubicación del mojón.
2: hacia Pina, vegetación arbustiva y cadena de cerros al fondo.
3: hacia Villafranca, romerales bien conservados.
4: vista hacia el mojón anterior, con el cerro donde está colocado.



A distancia de doscientos quince metros y formando angulo de de ciento sesenta y nueve grados se coloco el
9 Mojon nueve en el puntarron que vierte las aguas a Val de Claria y dirigida la visual al anterior resulto linea recta.

Descripción y localización: mojón en piedra de yeso localizado en 41º35'21.83''N 0º30'57.59''O; queda la base extremadamente deteriorada (fecha visita: 13/03/2021).

Es el último cerro antes de llegar a la Val de Claría con un paisaje similar al de los mojones anteriores. La vegetación está muy bien conservada aunque la presencia de sabinas es testimonial, a pesar de ser un hábitat óptimo para ellas. Habría que conocer el uso del suelo en esta partida para ver las razones por las que fueron eliminadas.









Fotos: 1: vista aérea de la ubicación del mojón.
2: hacia Pina, vegetación arbustiva con la Val de Claría al fondo.
3: hacia Villafranca, cerro con la Val de Claría terminando en la Val de Osera al fondo.
4: vista hacia el mojón anterior, con el cerro donde está colocado.

A distancia de sesenta y ocho metros y en linea recta tambien se coloco el
10 Mojon diez en el centro de la Val de Claria, centro tambien de la cabañera y procsimo al campo de Bernardina Layus, y dirigida la visual al anterior resulto linea recta.

Descripción y localización: mojón no encontrado. Ubicación posible en 41º35'19.57''N 0º30'58.01''O (fecha visita: 13/03/2021).

La cabañera se ha conservado, con una anchura de unos 80 metros. Está cubierta de sisallar y no muestra signos de uso frecuente, por lo que se están instalando el albardín y otras gramíneas estépicas. El resto del fondo de la Val está cultivado. En el amillaramiento de 1861 el apellido Layus consta con la entrada "Pupilos de Bernardo Layus" y tienen efectivamente un campo en Bardera de 11 cahices y 3 anegas por el que pagaban 546 reales de contribución. Si se corresponde con el nombrado en el documento de amojonamiento, el campo de Bernardina Layus estaba entonces en el término de Pina.









Fotos: 1: vista aérea de la ubicación del mojón.
2: hacia Pina, sisallar en la cabañera de Val de Claría; al fondo probablemente el campo que fue de Bernardina Layus.
3: hacia Villafranca, sisallar en la cabañera de Val de Claría.
4: vista hacia el mojón anterior, con el sisallar sustituyendo al romero al comenzar la cabañera en la Val de Claría.



A distancia de ochenta y dos metros, formando angulo de ciento setenta y tres grados se coloco el
11 Mojon once en lo alto del cerro que vierte las aguas a Val de Claria y a la val de Osera y dirigida la visual al anterior resulto linea recta.

Descripción y localización: mojón en piedra de yeso localizado en 41º35'16.73''N 0º30'58.54"O; queda la base de 34x46x18 cm con algunos trozos caídos en el suelo (fecha visita: 13/03/2021).

Después de atravesar la Val de Claría el mojón es colocado en lo alto del cerro situado enfrente de la cabañera. Vuelve el paisaje de matorral sobre suelos esqueléticos con una profusa cantidad de líquenes cubriendo el yeso.









Fotos: 1: vista aérea de la ubicación del mojón.
2: hacia Pina, vegetación arbustiva con la Val de Claría al fondo.
3: hacia Villafranca, cerro con la Val de Claría y la Val de Osera al fondo.
4: vista hacia el mojón anterior, con la cabañera bordeada por cultivos en el fondo de la Val de Claría.

A distancia de doscientos trece metros, formando angulo de ciento sesenta y nueve grados se coloco el
12 Mojon doce en el cerro que vierte las aguas a la val de Osera y dirigida la visual al anterior resulto linea recta.





Descripción y localización: mojón en piedra de yeso localizado en 41º35'09.59''N 0º30'07.71''O; bien conservado tiene unas dimensiones de 68x38x15 cm y una "P" grabada en la parte que da a Pina (fecha visita: 13/03/2021).

A los pies del mojón hay una masa deforme de yeso por lo que este mojón, tan bien conservado, debe de ser una sustitución. El paisaje recrea el óptimo vegetal en la Depresión del Ebro.









Fotos: 1: vista aérea de la ubicación del mojón.
2: hacia Pina, vegetación arbustiva muy poco alterada.
3: hacia Villafranca, vegetación esteparia con la Val de Osera al fondo.
4: vista hacia el mojón anterior, con vegetación arbustiva en los cerros y albardinar en el fondo de las vales.

A distancia de doscientos siete metros formando angulo de ciento cincuenta y seis grados se coloco el
13 Mojon trece en la loma que vierte las aguas al campo de Aniceto Claver y al de Mariano Celma, y dirigida la visual al anterior resulto linea recta.





Descripción y localización: mojón en piedra de yeso localizado en 41º35'03.13''N 0º31'01.67"O; mojón erguido con unas dimensiones de 77x45x12; se mantiene en pie por estar apoyado en una señal de coto de caza (fecha visita: 13/03/2021).

A ambos lados de la loma hay cultivos, por lo que deben de ser los campos que pertenecían a Aniceto Claver y a Mariano Celma, ambos labradores muy modestos de Pina. Mariano Celma, en 1861, no pagaba contribución por tierras en esta partida; el campo de Aniceto Claver tenía solo 1 cahiz y 6 anegas por el que pagaba 105 reales de contribución.









Fotos: 1: vista aérea de la ubicación del mojón.
2: hacia Pina, suelos esqueléticos con cultivos de secano al fondo.
3: hacia Villafranca, vegetación esteparia sobre suelos esqueléticos.
4: vista hacia el mojón anterior, con uno de los campos citados en el documento.

A distancia de doscientos metros formando angulo de ciento setenta y dos grados se coloco el
14 Mojon catorce en lo alto de la loma que vierte las aguas al campo de Mariano Celma procsimo al de Francisco Jariol, y dirigida la visual al anterior resulto linea recta.



Descripción y localización: mojón en piedra de yeso localizado en 41º34'56.99''N 0º31'04.41"O; está roto quedando los pedazos desperdigados por el suelo (fecha visita: 13/03/2021).

La loma tiene suelos esqueléticos y vegetación rala siguiendo los patrones de este tipo de ambientes. En 1861 figura en Pina un Francisco Jariol y Amoros pero no era agricultor ya que no es propietario de campos. No podemos saber si es la misma persona.









Fotos: 1: vista aérea de la ubicación del mojón.
2: hacia Pina, suelos esqueléticos en la cima de los cerros.
3: hacia Villafranca, vegetación esteparia sobre suelos esqueléticos.
4: vista hacia el mojón anterior, con los campos que fueron de Mariano Celma y Francisco Jariol.



A distancia de ciento sesenta y cinco metros, formando angulo de ciento setenta y ocho grados se coloco el
15 Mojon quince en lo alto de la loma que vierte las aguas a la val de Osera, y dirigida la visual al anterior resulto linea recta.

Descripción y localización: mojón en piedra de yeso localizado en 41º34'51.27''N 0º31'05.79"O; queda solo la base muy deteriorada (fecha visita: 13/03/2021).

El paisaje es similar al del mojón anterior.









Fotos: 1: vista aérea de la ubicación del mojón.
2: hacia Pina, suelos esqueléticos en la cima de los cerros.
3: hacia Villafranca, vegetación esteparia sobre suelos esqueléticos.
4: vista hacia el mojón anterior, con vegetación esteparia y algunos campos.

A distancia de ciento noventa y cinco metros, formando angulo de ciento sesenta y tres grados se coloco el
16 Mojon diez y seis en el punto denominado varellas hondas, y dirigida la visual al anterior resulto linea recta.

Descripción y localización: mojón no encontrado. Ubicación posible en 41º34'45.55''N 0º31'08.07''O (fecha visita: 13/03/2021).

Es una Val pequeña que se encuentra bastante roturada. El lugar donde se colocó el mojón es un cruce de caminos. En las proximidades, en el término de Villafranca, hay restos de habitaciones y cuevas de la última Guerra Civil.









Fotos: 1: vista aérea de la ubicación del mojón.
2: hacia Pina, fondo de la val con albardín y campos de cultivo.
3: hacia Villafranca, vegetación esteparia y caminos que recorren la val.
4: vista hacia el mojón anterior, con varellos que van desaguando en la Val Honda.



A distancia de ciento seis metros formando angulo de ciento setenta y nueve grados se coloco el
17 Mojon diez y siete en lo alto de la loma que vierte las aguas a las varellas hondas, y dirigida la visual al anterior resulto linea recta.

Descripción y localización: mojón en piedra de yeso localizado en 41º34'42.04''N 0º31'08.70"O; queda solo la base muy deteriorada y restos del mojón en el suelo (fecha visita: 13/03/2021).

Pasada la val, el mojón siguiente fue ubicado en lo alto del cerro que sigue a continuación. Vuelven los suelos yesosos esqueléticos y su flora asociada.









Fotos: 1: vista aérea de la ubicación del mojón.
2: hacia Pina, paisaje de cerros y vales.
3: hacia Villafranca, lomas de los cerros con la Val de Osera al fondo.
4: vista hacia el mojón anterior, con las Varellas Hondas.

A distancia de ciento cincuenta metros formando angulo de ciento sesenta y un grados se coloco el 18 Mojon diez y ocho en el tozal que vierte las aguas a la val de Osera, y dirigida la visual al anterior resulto linea recta.





Descripción y localización: mojón en piedra de yeso localizado en 41º34'37.44''N 0º31'08.95''O; mojón en pie con unas dimensiones de 108x41x18; está apoyado en la barra de una señal de coto de caza lo que está retrasando su caída (fecha visita: 13/03/2021).

El paisaje es una meseta en la cima de los cerros, con suelos poco profundos, lo que influye en la densidad y altura de la vegetación; hay algunas zonas cultivadas.









Fotos: 1: vista aérea de la ubicación del mojón.
2: hacia Pina, romeral con un campo de secano.
3: hacia Villafranca, plana con vegetación esteparia.
4: vista hacia el mojón anterior, con vegetación esteparia y cultivos.



A distancia de ochenta y dos metros y formando angulo de ciento sesenta y siete grados se coloco el
19 Mojon diez y nueve en lo alto del cerro que vierte las aguas a las caidas del varello llamado de Pedro Juan y dirigida la visual al anterior resulto linea recta.

Descripción y localización: mojón en piedra de yeso localizado en 41º34'34.85''N 0º31'09.33"O; queda solo la base muy deteriorada; los trozos del mojón se utilizaron como parapeto en un pozo de tirador de la Guerra Civil que se encuentra anejo (fecha visita: 13/03/2021).

El paisaje vuelve a ser de pequeños cerros elevados con matorral ralo rodeados de fondo de val con albardinar o cultivados. Llama la atención la dificultad de estos ambientes áridos para revertir los cambios: después de 80 años, el pozo de tirador es perfectamente reconocible.









Fotos: 1: vista aérea de la ubicación del mojón.
2: hacia Pina, cima del cerro y vales cultivadas.
3: hacia Villafranca, pozo de tirador en primer plano con el Varello de Pedro Juan al fondo.
4: vista hacia el mojón anterior, con vegetaciín arbustiva, albardinar y cultivos.





A distancia de ciento ochenta y cuatro metros formando angulo de ciento sesenta y nueve grados se coloco el
20 Mojon veinte en el cerro que vierte las aguas al campo de Santos Carranza procsimo a la carretera de Pina a Farlete que con el anterior atraviesa dicha carretera y dirigida la visual al anterior resulto linea recta.

Descripción y localización: mojón en piedra de yeso localizado en 41º34'29.02''N 0º31'10.39"O; partido en dos pedazos, uno erguido de 79x40x17 cm y otro caído de 74x39 cm (fecha visita: 13/03/2021).

Paisaje similar al del mojón anterior. El camino no cruza en la actualidad entre los mojones expresados en el documento, sino que alcanza la carretera de Osera-Monegrillo por la val de las Varellas Hondas. En 1861 no había ningún contribuyente en Pina con el nombre de Santos Carranza.









Fotos: 1: vista aérea de la ubicación del mojón.
2: hacia Pina, vales cultivadas.
3: hacia Villafranca, un fondo de val cubierto de albardinar.
4: vista hacia el mojón anterior, con el camino a Farlete visible; el campo de Santos Carranza está en el término de Villafranca.



A distancia de doscientos sesenta y dos metros formando angulo de ciento setenta y cuatro grados se coloco el
21 Mojon veinte y uno en lo alto del cerro que vierte las aguas a la varella llamada de Pedro Juan y a la carretera de Pina a Farlete, y dirigida la visual al anterior resulto linea recta.

Descripción y localización: mojón en piedra de yeso localizado en 41º34'20.08''N 0º31'04.92"O; queda la base con algunos pedazos alrededor (fecha visita: 13/03/2021).

Paisaje similar al del mojón anterior. A la derecha de la ortofoto se aprecia el Varello de Pedro Juan y el camino a Farlete.









Fotos: 1: vista aérea de la ubicación del mojón.
2: hacia Pina, se repite el paisaje de cerros y vales cultivadas.
3: hacia Villafranca, un fondo de val cubierto de albardinar y una sabina albar.
4: vista hacia el mojón anterior, con la cuerda yesosa y el camino por donde va la linde.

A distancia de ciento setenta metros formando angulo de ciento cincuenta y seis grados se coloco el
22 Mojon veinte y dos ultimo de esta mojonacion en el punto denominado las tres huegas de Villafranca, Aguilar y Pina



Descripción y localización: mojones en piedra de yeso localizados en 41º34'15.47''N 0º31'16.60"O; de los tres mojones dos están en pie, aunque partidos, y del tercero queda solo la base (fecha visita: 13/03/2021).

Paisaje similar al del mojón anterior. Tal y como ha ocurrido en muchos de los mojones de este deslinde, se ha colocado una viga como hito en alguna mojonación moderna.









Fotos: 1: vista aérea de la ubicación de los tres mojones.
2: hacia Pina, romeral ralo sobre suelo yesoso esquelético.
3: hacia Osera, vegetación gipsófila.
4: vista hacia el mojón anterior, con la cuerda yesosa y el camino por donde va la linde.

Las referidas comisiones daron por terminada la operacion de deslinde de ambas jurisdiciones estendiendo y firmando esta acta por triplicado para archivar un egemplar en el de cada Ayuntamiento y para remitir el otro a la superioridad segun lo prevenido en Decreto de veinte y tres de Diciembre de mil ochocientos setenta, de que los infrascritos secretarios certificamos.

(firman el documento Ventura Laga, Francisco Zapater, Francisco Pes, Francisco Hijar Falcon, Pascual Cirasuela, Pascual Maestro, Patricio Fortic, Lucio Maestro, Pio Esteban, Matin Bandres y Domingo Delcazo, que firma por el concejal Don Manuel González y el perito práctico Don José Pes que no saben).



DESLINDE CON OSERA DE EBRO



Iglesia de Santa Engracia (Osera de Ebro)

AGUILAR-OSERA DE EBRO

En el punto denominado las tres huegas que dividen los terminos jurisdicionales de Villafranca de Ebro, Osera y Aguilar de Ebro, y Pina en la jurisdicion de esta ultima a diez y siete de Marzo de mil ochocientos setenta y dos. La comision de deslinde de Pina compuesta del segundo Teniente de Alcalde Don Ventura Laga, de los Concejales Don Francisco Pes, Don Francisco Zapater y Don Manuel Gonzalez con el Secretario interino del Ayuntamiento Don Domingo Delcazo, el perito Agronomo nombrado por dicha corporacion Don Francisco Hijar y Falcon y del perito practico Don Jose Pes; no habiendo comparecido comision alguna por parte del Ayuntamiento de Osera, sin embargo de haber sido imbitado para ello Manifestando haber ya practicado dicha corporacion la operacion de deslinde de la parte que confronta con el termino de esta villa de conformidad a lo dispuesto en Real Decreto de veinte y tres de Diciembre de mil ochocientos setenta; y siguiendo la misma linea del deslinde verificado por el Ayuntamiento de Osera con asistencia de una Comision del Ayuntamiento de Pina se coloco el

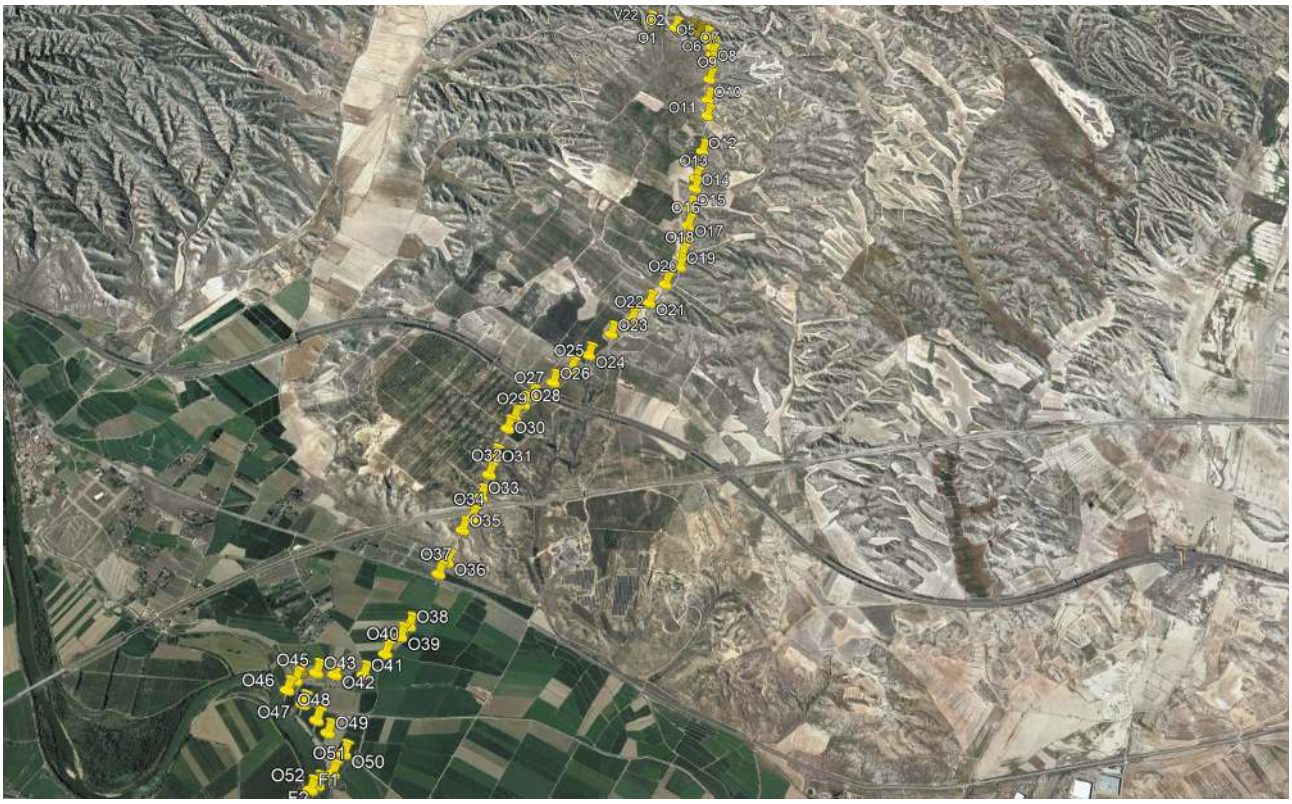

Vista aérea de la mojonación con Aguilar-Osera de Ebro

1 Mojon primero, en el cerro de las varellas ondas, punto denominado las tres huegas de Villafranca de Ebro Osera y su agregado de Aguilar y Pina, y dirigida la visual al mojon numero veinte y uno del deslinde verificado con Villafranca resulto linea recta.



Descripción y localización: mojones en piedra de yeso localizados en 41º34'15.47''N 0º31'16.60"O; de los tres mojones dos están en pie , aunque partidos, con unas medidas de 68x44x9 y 48x39x15 cm respetivamente; del tercero queda solo la base (fecha visita: 10/03/2021).

La vegetación del cerro es romeral ralo sobre suelos de yeso. Junto a los mojones hay un camino que no existía en tiempos del documento. Se ha colocado una viga como hito en alguna mojonación moderna.









Fotos: 1: vista aérea de la ubicación de los tres mojones.
2: hacia Pina, romeral ralo sobre suelo yesoso esquelético.
3: hacia Osera, vegetación gipsófila.
4: hacia Villafranca, camino que recorre el cerro de las Varellas Hondas.

A distancia de doscientos cuarenta y cinco metros y formando angulo de setenta y tres grados se coloco el
2 Mojon numero dos en el cerrete que vierte las aguas a la carretera de Farlete a Pina que entre este mojon y el anterior atraviesa dicha carretera y dirigida a aquel la visual resulto linea recta.



Descripción y localización: mojón en piedra de yeso localizado en 41º34'14.28''N 0º31'05.74"O; queda únicamente la base de unos 42 cm (fecha visita: 10/03/2021).

Efectivamente el mojón está en un cerro pequeño junto a un camino que no se cita en el documento. La carretera de Farlete a Pina sigue en el mismo sitio y es un camino en buen uso. El suelo está nitrogenado en esta zona con vegetación de ontina y sisallo.









Fotos: 1: vista aérea de la ubicación del mojón; a la izquierda la carretera a Farlete.
2: hacia Pina, vegetación esteparia en una zona llana, con un camino anejo.
3: hacia Osera, vegetación arbustiva esteparia.
4: vista hacia el mojón anterior con vegetación nitrófila y el cerro de las Varellas Hondas al fondo.

A distancia de ciento cuarenta y tres metros formando angulo de ciento setenta y tres grados se coloco el
3 Mojon tres en la cuerda que vierte las aguas a la hoya llamada de Riquelme y dirigida la visual al anterior resulto linea recta.



Descripción y localización: mojón en piedra de yeso localizado en 41º34’12.95’’N 0º30’59.40”O; queda únicamente la base de unos 40 cm (fecha visita: 10/03/2021).

El mojón se encuentra en la orilla de un camino. La Hoya de Riquelme es una dolina de grandes dimensiones que ha sido repoblada con pinos, lo que oculta un tanto su forma deprimida.









Fotos: 1: vista aérea de la ubicación del mojón.
2: hacia Pina, vegetación esteparia sobre yeso con el camino anejo.
3: hacia Osera, la Hoya de Riquelme repoblada con pinos al fondo.
4: vista hacia el mojón anterior con romeral y ontinar.

A distancia de ochenta y dos metros formando angulo de ciento setenta y seis grados se coloco el
4 Mojon cuatro en la linde de un campo que vierte las aguas a la hoya llamada de Riquelme y dirigida la visual al anterior resulto linea recta.



Descripción y localización: mojón en piedra de yeso localizado en 41º34'12.51''N 0º30'59.61''O; queda únicamente la base de unos 30 cm (fecha visita: 10/03/2021).

El mojón se encuentra casi tapado por el albardín que crece en un pequeño rodal aislado. El paisaje es similar al del mojón anterior.









Fotos: 1: vista aérea de la ubicación del mojón.
2: hacia Pina, vegetación esteparia sobre yeso con albardín en primer término.
3: hacia Osera, la Hoya de Riquelme repoblada con pinos al fondo.
4: vista hacia el mojón anterior con romeral y albardinar.



A distancia de cincuenta y nueve metros cincuenta centimetros formando angulo de ciento sesenta y tres grados se coloco el
5 Mojon cinco en la misma cuerda que vierte las aguas a los puntos designados en el mojon anterior y dirigida la visual al anterior resulto linea recta.

Descripción y localización: mojón en piedra de yeso localizado en 41º34'10.64''N 0º30'53.24"O; muy deteriorado queda únicamente la base de unos 14 cm (fecha visita: 10/03/2021).

El mojón se encuentra al lado de un campo situado en Pina y localizable por tener una viga colocada como hito en fecha moderna. Hacia Pina, al fondo del campo hay albardinar lo que indica la vocación vegetal de estos suelos profundos. Hacia Osera, los pinos se plantaron hasta llegar al mojón en una repoblación fallida que ha derivado en sisallar.









Fotos: 1: vista aérea de la ubicación del mojón.
2: hacia Pina, un campo de cultivo y albardinar al fondo.
3: hacia Osera, sisallar en primer término con los pinos que han sobrevivido a la repoblación al fondo.
4: vista hacia el mojón anterior con el camino y el campo.

A distancia de ciento diez y siete metros formando angulo de ciento cincuenta y ocho grados se coloco el
6 Mojon seis en la plana que vierte las aguas la hoya llamada de Riquelme y dirigida la visual al anterior resulto linea recta.





Descripción y localización: mojón en piedra de yeso localizado en 41º34'07.10''N 0º30'50.98"O; está partido quedando en pie una base de 33x46x23 cm (fecha visita: 10/03/2021).

Se encuentra al borde del campo situado en Pina, que en esta parte se ensancha. Hacia Osera, los pinos que han sobrevivido a la repoblación se acercan al emplazamiento del mojón, aunque los ejemplares recién muertos que se observan indican que no son tierras aptas para el pinar, que va a seguir retrocediendo.









Fotos: 1: vista aérea de la ubicación del mojón.
2: hacia Pina, un campo de cultivo.
3: hacia Osera, pinar de repoblación con algunos pinos muertos.
4: vista hacia el mojón anterior con el camino y el campo.

A distancia de ochenta y un metros formando angulo de ciento cuarenta y seis grados se coloco el
7 Mojon siete en la misma plana que vierte al mismo punto y dirigida la visual al anterior resulto linea recta.



Descripción y localización: mojón en piedra de yeso localizado en 41º34’04.42’’N 0º30’50.83”O; queda en pie la base de 47 cm (fecha visita: 10/03/2021).

El paisaje varía poco respecto al mojón anterior.









Fotos: 1: vista aérea de la ubicación del mojón.
2: hacia Pina, un campo de cultivo.
3: hacia Osera, la Hoya Riquelme con pinos al fondo.
4: vista hacia el mojón anterior con los pinos de repoblación, el camino y el campo.

A distancia de noventa y siete metros formando angulo de ciento setenta grados se coloco el 8 Mojon ocho en la cuerda que vierte las aguas a la hoya llamada de Serapio Gomez y dirigida la visual al anterior resulto linea recta.

Descripción y localización: mojón no encontrado. El lugar donde estaba situado es una zona de monteriza junto a un campo. Ubicación posible en 41º34'02.31''N 0º30'50.93''O (fecha visita: 10/03/2021).

La Hoya de Serapio Gómez es una dolina de menor tamaño que la de Riquelme. Por lo demás, el paisaje varía poco respecto al mojón anterior, con el campo hacia Pina y el sisallar con restos de pinos muertos hacia Osera. Serapio Gómez era concejal en el Ayuntamiento de Pina y por el amillaramiento de 1861 podemos saber que no vivía de la agricultura ya que solo tenía 3 campos, con el único de secano ubicado en Puyfrancos, cerca de Gelsa, y no en esta zona del monte de Pina; pero podría ser que tuviese alguna parcela en Osera que diese nombre a la Hoya.









Fotos: 1: vista aérea de la ubicación del mojón.
2: hacia Pina, un campo de cultivo.
3: hacia Osera, sisallar y la Hoya de Serapio Gómez al fondo.
4: vista hacia el mojón anterior con albardinar entre el camino y el campo.

A distancia ciento sesenta y tres metros cuarenta centimetros formando angulo de ciento setenta y seis grados se coloco el 9 Mojon nueve en el morron que vierte las aguas a la hoya llamada de Riquelme procsimo al campo de Serapio Gomez y a otro de Juan Roche y dirigida la visual al anterior resulto linea recta.



Descripción y localización: mojón en piedra de yeso localizado en 41º33'56.89''N 0º30'51.14"O; muy deteriorado, queda solo la base que es una masa informe de yeso (fecha visita: 10/03/2021).

La linde ha cruzado el camino y sube ahora por un cerro. El suelo de las Hoyas, antes cultivado, ha sido ocupado en toda su extensión por la repoblación de pinos. Los dos labradores citados son vecinos de Pina; se confirma que el campo de Serapio Gómez estaba en Osera (ver mojón anterior) y el de Juan Roche en el monte de Pina, siendo una parcela muy pequeña de solo 1 cahiz y 1 anega por la que pagaba 54 reales de contribución.









Fotos: 1: vista aérea de la ubicación del mojón.
2: hacia Pina, el relieve se vuelve abrupto con cerros yesosos.
3: hacia Osera, la Hoya Riquelme con el suelo transformado para la repoblación con pinos.
4: vista hacia el mojón anterior desde el morrón, con las Hoyas en el monte de Osera.

A distancia de doscientos veinte y tres metros y en linea recta tambien se coloco el
10 Mojon diez en el puntarron que vierte las aguas a la hoya llamada de Riquelme y dirigida la visual al anterior resulto linea recta.

Descripción y localización: mojón no encontrado. El lugar donde estaba situado es la ladera de un cerro. Ubicación posible en 41º33'48.85''N 0º30'52.04''O (fecha visita: 10/03/2021).

La línea de mojones va buscando la elevación de los cerros que llegan hasta la plana donde están las Hoyas. No es un sitio muy alterado y se hace extraño que no hayamos podido localizar el mojón.







Fotos: 1: vista aérea de la ubicación del mojón.
2: hacia Pina, zona de cerros yesosos con romeral.
3: hacia Osera, la Hoya Riquelme con algunos pinos raquíticos cerca del camino.
4: vista hacia el mojón anterior, con el puntarrón al fondo donde está colocado.



A distancia de ciento sesenta y cuatro metros formando angulo de ciento setenta y nueve grados se coloco el
11 Mojon once en el cerro procsimo al campo de Tomas Gimenez que vierte sus aguas al de Sevastian Gimenez y dirigida la visual al anterior resulto linea recta.

Descripción y localización: mojón en piedra de yeso localizado en 41º33'41.92''N 0º30'51.15"O; muy deteriorado, queda solo la base muy desgastada (fecha visita: 10/03/2021).

Los mojones se van colocando en los sitios altos como lo es este cerro. Tomás y Sebastián eran de Pina y hermanos ya que ambos, según el amillaramiento de 1861, vivían en la misma casa de la calle del Hortal y compartían la propiedad de mases y casetas por el monte. En esa fecha Sebastián Giménez tenía un campo en Bardera con una extensión de 5 cahices y 1 anega por el que pagaba 246 reales pero no Tomás, que no poseía tierra en esta parte del término. Probablemente los dos campos citados en 1872 son fruto de una herencia posterior.









Fotos: 1: vista aérea de la ubicación del mojón.
2: hacia Pina, monteriza en el cerro y los campos que fueron de Tomás y Sebastián Giménez.
3: hacia Osera, la plantación de pinos en primer lugar y almendros al fondo.
4: vista hacia el mojón anterior con la linde yendo por el final del campo.

a distancia de trescientos sesenta y ocho metros con sesenta centimetros formando angulo de ciento setenta y cuatro grados se coloco el
12 Mojon doce en cerro que vierte sus aguas al campo y caseta de Jose Fanlo y procsimo al campo de Sevastian Gimenez que con el anterior mojon atraviesa dicho campo y dirigida la visual al anterior resulto linea recta.

Descripción y localización: mojón no encontrado. El lugar donde estaba situado es una zona de monteriza. Ubicación posible en 41º33'31.61''N 0º30'53.65''O (fecha visita: 10/03/2021).

A partir de este punto, en el término de Osera hay cientos de hectáreas plantadas de almendros y olivos regados por goteo. José Fanlo, vecino de Pina, tenía en 1861 un campo en Bardera de 3 cahices por el que pagaba 314 reales, pero no le consta una caseta ya que, efectivamente, la citada en el documento está en el término de Osera; dicha caseta puede localizarse pero es hoy un montón de escombros (ver mojón nº 13).







Fotos: 1: vista aérea de la ubicación del mojón.
2: hacia Pina, una plana no roturada cubierta de sisallos y gramíneas estépicas.
3: hacia Osera, campos de almendros regados por aspersión.
4: escombros de lo que fue la caseta de José Fanlo, en Osera, ocultos por unas filas de almendros.

A distancia de doscientos setenta y siete metros formando angulo de ciento setenta y cinco grados se coloco el
13 Mojon trece en el cerro que se encuentra entre la caseta de Jose Fanlo y el mas denominado de Riquelme y dirigida la visual al anterior resulto linea recta.





Descripción y localización: mojón en piedra de yeso localizado en 41º33'22.70''N 0º30'55.71''O; está partido quedando en pie una base de 38x42x8 cm (fecha visita: 10/03/2021).

Mojón situado en el canto de un campo de almendros hacia Osera; hacia Pina, es una plana no roturada de vegetación rala. Las ruinas del mas de Riquelme se ven con facilidad en el término de Pina, pero los escombros de lo que fue la caseta de José Fanlo están ocultos por los almendros.









Fotos: 1: vista aérea de la ubicación del mojón; nº 1 mas de Riquelme, nº 2 caseta de José Fanlo.
2: hacia Pina, plana con vegetación rala y ruinas del mas de Riquelme.
3: hacia Osera, un campo de almendros.
4: vista hacia el mojón anterior con los almendros marcando el límite entre los dos términos.



A distancia de ciento nueve metros formando angulo de ciento setenta y siete grados se coloco el
14 Mojon catorce en la plana que vierte las aguas al cuadron de Manuel Belled procsimo al mas llamado de Riquelme y dirigida la visual al anterior resulto linea recta.

Descripción y localización: mojón en piedra de yeso localizado en 41º33'19.34''N 0º30'56.87"O; está partido quedando en pie la base de 41 cm en lo más alto y el resto en pedazos alrededor (fecha visita: 10/03/2021).

La linde se adentra en una zona no roturada, plana y con vegetación rala de sisallo y gramíneas estépicas. El mas de Riquelme está a la vista y el cuadrón de Manuel Belled podría referirse al campo de 2ª clase que este vecino de Pina tenía en Bardera y que, según el Amillaramiento de 1861, tenía tan solo 2 anegas de extensión y por el que pagaba 12 reales









Fotos: 1: vista aérea de la ubicación del mojón.
2: hacia Pina, plana con vegetación rala de sisallo y gramíneas estépicas; al fondo debía de estar el cuadrón que fue de Manuel Belled.
3: hacia Osera, la misma plana con los almendros al fondo.
4: vista hacia el mojón anterior con la plana y las ruinas del mas de Riquelme.

A distancia de doscientos cinco metros formando angulo de ciento sesenta y cuatro grados se coloco el
15 Mojon quince en la cuerda que bierte las aguas al campo de Gregorio del Ruste en el monte de Aguilar y dirigida la visual al anterior resulto linea recta.



Descripción y localización: mojón en piedra de yeso localizado en 41º33'12.84''N 0º30'57.58"O; queda solo la base muy deteriorada de 30 cm (fecha visita: 10/03/2021).

La linde discurre por lo alto de los cerros que bordean la zona llana cultivada. En Pina, por tanto, la vegetación es de matorral de romero muy bien conservado mientras en Osera son campos de almendros donde llega el riego y campos de cereal en secano donde no llega. Gregorio del Ruste no era vecino de Pina.









Fotos: 1: vista aérea de la ubicación del mojón.
2: hacia Pina, suelos no roturados cubiertos de romeral espeso.
3: hacia Osera, campos de secano y almendros donde llega el agua de riego.
4: vista hacia el mojón anterior con parches de vegetación natural y campos de secano.

A distancia de ciento sesenta y nueve metros sesenta centimetros formando angulo de ciento setenta y un grados se coloco el 16 Mojon diez y seis en el morron que vierte las aguas al campo de Gregorio del Ruste y camino de Pina a Farlete y dirigida la visual al anterior resulto linea recta.



Descripción y localización: mojón en piedra de yeso localizado en 41º33'04.43''N 0º30'57.26"O; queda solo la base de 43 cm (fecha visita: 11/03/2021).

La linde sigue por lo alto de los cerros. Este mojón se halla situado junto a una torre de conducción eléctrica que sirve de referencia para encontrarlo. El paisaje hacia Pina, sigue siendo el óptimo estepario con matorral en los cerros y albardinar en el fondo de los varellos; hacia Osera, algunos campos de secano antes de los campos de almendros.









Fotos: 1: vista aérea de la ubicación del mojón, donde se aprecia el camino de Pina a Farlete a la izquierda.
2: hacia Pina, suelos cubiertos de romeral espeso.
3: hacia Osera, una torre de conducción eléctrica, campos de secano y almendros al fondo; el camino de Pina a Farlete está en la linde que se ve entre los dos campos de secano.
4: vista hacia el mojón anterior, con romeral en los cerros y albardín en el fondo de los varellos.



A distancia de ciento cuarenta metros formando linea recta tambien se coloco el
17 Mojon diez y siete en la cuerda que vierte las aguas al campo de la Viuda de Cristobal Gamon procsimo al de Dª Varbara Lagrava y dirigida la visual al anterior resulto linea recta.

Descripción y localización: mojón en piedra de yeso localizado en 41º33'02.77''N 0º30'58.07''O; queda solo la base muy deteriorada (fecha visita: 11/03/2021).

El paisaje y los comentarios son similares a los del mojón anterior. Cristóbal Gamón estaba vivo en 1861 y el campo citado en el documento tenía una extensión de 3 cahices y 1 anega por el que pagaba 187 reales. Lagrava era un apellido de infanzones muy común en Pina por lo que Dña. Bárbara era con mucha seguridad originaria de esta localidad; en el amillaramiento no constan nombres de mujeres (si acaso viudas) por lo que no se ha podido averiguar nada sobre esta persona.









Fotos: 1: vista aérea de la ubicación del mojón.
2: hacia Pina, suelos cubiertos de romeral espeso.
3: hacia Osera, campos de secano y almendros al fondo.
4: vista hacia el mojón anterior, con romeral y la torre de conducción eléctrica donde se encuentra.

A distancia de ciento cincuenta y nueve metros formando angulo de ciento setenta y seis grados se coloco el 18 Mojon diez y ocho en la cuerda que vierte las aguas al campo de la Viuda de Cristobal Gamon y dirigida la visual al anterior resulto linea recta.



Descripción y localización: dos mojones en piedra de yeso localizados en 41º32'57.82''N 0º30'58.77''O; de uno queda la base muy deteriorada y restos del mojón caído y del otro solo la base (fecha visita: 11/03/2021).

El paisaje y los comentarios son similares a los de los mojones anteriores. Parece que el mojón más entero es una reposición.









Fotos: 1: vista aérea de la ubicación del mojón.
2: hacia Pina, suelos cubiertos de romeral espeso.
3: hacia Osera, campos de secano y almendros al fondo.
4: vista hacia el mojón anterior, con romeral, un varello con almendros y el camino de Pina a Farlete al fondo.

A distancia de ciento trece metros formando angulo de ciento setenta y un grados se coloco el
19 Mojon diez y nueve en la cuerda que vierte las aguas al mismo campo espresado en el mojon anterior dando vista al campo de Cristobal del Ruste y dirigida la visual al anterior resulto linea recta.



Descripción y localización: mojón en piedra de yeso localizado en 41º32’53.70’’N 0º31’00.56”O; queda solo la base de unos 40 cm de altura (fecha visita: 11/03/2021).

La linde sigue por lo alto de los cerros. El suelo aquí es más esquelético y el matorral es por tanto más ralo. Hacia Osera, se observa un campo que fue repoblado con pinos habiendo muerto todos; el suelo fue tratado con maquinaria pesada y es un sisallar sobre suelos removidos lleno de hierros y restos de plásticos con los que se protegieron los pinos al plantarlos. Cristóbal del Ruste, de Pina, era un terrateniente con muchos campos pero ninguno en esta parte del término en 1861, por lo que el campo citado en el documento o fue adquirido con posterioridad o estaba en el monte de Osera.









Fotos: 1: vista aérea de la ubicación del mojón.
2: hacia Pina, suelos cubiertos de romeral ralo.
3: hacia Osera, campos de secano y almendros al fondo; en primer término una plantación fracasada de pinos.
4: vista hacia el mojón anterior, con romeral en la cumbre de los cerros.

A distancia de ciento noventa y siete metros con ochenta centimetros formando angulo de ciento cincuenta y cinco grados se coloco el
20 Mojon veinte en la vase del cabezo que vierte las aguas al campo de la Viuda de Cristobal Gamon procsimo al mismo campo y dirigida la visual al anterior resulto linea recta.

Descripción y localización: mojón no encontrado. El lugar es efectivamente la base de un cerro. Ubicación posible en 41º32'48,27''N 0º31'05.17''O (fecha visita: 11/03/2021).

El mojón estaba ubicado a los pies del cerro en su ladera sur, por lo que la vegetación es la propia de suelos esqueléticos sobre yeso. A partir de este punto los almendros van a ocupar las tierras cultivables también en el término de Pina.







Fotos: 1: vista aérea de la ubicación del mojón.
2: hacia Pina, un camino de servicio y una plantación de almendros en la base del cerro.
3: hacia Osera, campos de almendros.
4: hacia el mojón anterior, el cerro en cuya base se colocó el mojón.

A distancia de doscientos diez y siete metros formando angulo de ciento setenta y nueve grados se coloco el
21 Mojon veinte y uno en la cuerda que vierte las aguas al campo de Juan Tulon y dirigida la visual al anterior resulto linea recta.

Descripción y localización: mojón no encontrado. Ubicación posible en 41º32'42.43''N 0º31'09.93''O (fecha visita: 11/03/2021).

La linde vuelve a subir a los alto de los cerros. No he encontrado el mojón que en principio debería de estar por no haber sido transformado el lugar. El paisaje es ahora un mosaico con vegetación natural en los cerros, campos de secano, almendros y plantaciones fracasadas de pinos convertidas en sisallar.









Fotos: 1: vista aérea de la ubicación del mojón.
2: hacia Pina, matorral estépico en los cerros y almendros en los varellos.
3: hacia Osera, almendros, un campo de secano y plantación fracasada de pinos con algunos ejemplares vegetando a duras penas.
4: vista hacia el mojón anterior, con los cerros por donde va la linde.

A distancia de doscientos treinta y ocho metros formando angulo de ciento setenta y cinco grados se coloco el
22 Mojon veinte y dos en el cerro que vierte las aguas al campo de Juan Tulon y dirigida la visual al anterior resulto linea recta.

Descripción y localización: mojón no encontrado. Ubicación posible en 41º32'37.55''N 0º31'17.39''O (fecha visita: 11/03/2021).

La linde sube por un cerro para bajar ya en el próximo mojón por el llano, donde ya no se han conservado debido a la intensa transformación para poner árboles en ambos términos. Es destacable la cantidad de conejo que se ve por esta zona. Juan Tulón no era vecino de Pina.







Fotos: 1: vista aérea de la ubicación del mojón.
2: hacia Pina, matorral estépico en los cerros.
3: hacia Osera, campos de almendros en primer lugar y olivos al fondo en el lugar donde estaba el campo que fue de Juan Tulón.
4: vista hacia el mojón anterior, con los cerros por donde va la linde.

A distancia de doscientos siete metros y formando angulo de ciento setenta y seis grados se coloco el 23 Mojon veinte y tres en el linde de la carretera de Bardera procsimo al campo de Jose Riquelme y dirigida y dirigida la visual al anterior resulto linea recta.

Descripción y localización: mojón no encontrado. El lugar es sisallar al lado de un camino. Ubicación posible en 41º32'33.88''N 0º31'25.04''O (fecha visita: 11/03/2021).

La carretera de Bardera ha sido muy transformada pero en este sitio concreto mantiene el trazado original. José Riquelme tiene dos campos en Bardera, uno pequeño de tan solo un cahiz y otro mayor de 5 cahices y 5 anegas. Uno de los dos estaba cerca de este mojón. El paisaje va a consistir en los próximos kilómetros únicamente en plantíos de arbolado.









Fotos: 1: vista aérea de la ubicación del mojón.
2: hacia Pina, camino de Bardera y almendros al fondo en el lugar donde estaba el campo que fue de José Riquelme.
3: hacia Osera, campos de olivos.
4: vista hacia el mojón anterior, con el camino de Bardera en primer término.

A distancia de doscientos sesenta metros y formando angulo de ciento setenta y cinco grados se coloco el
24 Mojon veinte y cuatro en el cerro que vierte las aguas al campo de Don Jose Lacoma, dentro del mismo campo y dirigida la visual al anterior resulto linea recta.

Descripción y localización: mojón no encontrado. El lugar está junto a unas instalaciones agrícolas. Ubicación posible en 41º32'27.81''N 0º31'32.82''O (fecha visita: 11/03/2021).

El suelo ha sido totalmente transformado y no es posible utilizar las referencias dadas en el documento. No hay cerros en este lugar. D. José Lacoma no era vecino de Pina.







Fotos: 1: vista aérea de la ubicación del mojón.
2: hacia Pina, campos con almendros.
3: hacia Osera, campos con almendros en el lugar donde estaba el campo que fue de D. José Lacoma.
4: vista hacia el mojón anterior, con olivos a la izquierda y almendros a la derecha.

A distancia de ciento ochenta y seis metros formando angulo de ciento setenta y un grados se coloco el
25 Mojon veinte y cinco en la sarda que vierte sus aguas al campo de Don Jose Lacoma, y dirigida la visual al anterior resulto linea recta.

Descripción y localización: mojón no encontrado. El lugar es un campo de almendros. Ubicación posible en 41º32’23.75’’N 0º31’38.68’’O (fecha visita: 11/03/2021).

La linde discurre por un camino entre los almendros, en un paisaje muy simplificado en el que se elimina todo lo que no es cultivo. Por supuesto no existe el matorral que vertía las aguas al campo de Don José Lacoma.







Fotos: 1: vista aérea de la ubicación del mojón.
2: hacia Pina, campos con almendros.
3: hacia Osera, campos con almendros.
4: vista hacia el mojón anterior, con campos con almendros.

A distancia de doscientos quince metros formando angulo de ciento setenta y nueve grados se coloco el
26 Mojon veinte y seis en la misma sarda que vierte sus aguas al campo de Don Jose Lacoma y al acampo llamado de las Alcaidesas, y dirigida la visual al anterior resulto linea recta.

Descripción y localización: mojón no encontrado. El lugar es la autopista AP-2. Ubicación posible en 41º32'19.72''N 0º31'45.51''O (fecha visita: 11/03/2021).

La autopista AP-2 interrumpe la linde entre los términos y el agua que se vertía al campo de D. José Lacoma y a las Alcaidesas. El Acampo de las Alcaidesas era propiedad de D. Gregorio Descartín, de Pina, que con una extensión de 268 Has, en 1861 pagaba por él 525 reales de contribución.







Fotos: 1: vista aérea de la ubicación del mojón.
2: hacia Pina, campos con almendros y la valla que protege la autopista con pinos a la derecha.
3: hacia Osera, campos con almendros y la valla que protege la autopista con pinos a la izquierda.
4: vista hacia el mojón anterior, con el camino que hace de linde entre almendros.

A distancia de [ilegible en mi copia del documento] metros formando angulo de ciento sesenta y cuatro grados se coloco el
27 Mojon veinte y siete en el varello que vierte las aguas al barranco de la florida y dirigida la visual al anterior resulto linea recta.

Descripción y localización: mojón no encontrado. El lugar es un campo de almendros. Ubicación posible en 41º32'23.75''N 0º31'38.68''O (fecha visita: 09/03/2021).

El paisaje es similar al del mojón anterior. No hay varello vertiendo agua a la Florida ya que el suelo se ha aplanado.









Fotos: 1: vista aérea de la ubicación del mojón.
2: hacia Pina, campos con almendros.
3: hacia Osera, campos con almendros.
4: vista hacia el mojón anterior, con la autopsita AP-2 al fondo.

A distancia de noventa y tres metros formando angulo de ciento sesenta y un grados se coloco el 28 Mojon veinte y ocho en la sarda que vierte las aguas al campo llamado de Alquezar procsimo al mismo campo y dirigida la visual al anterior resulto linea recta.

Descripción y localización: mojón no encontrado. El lugar es la orilla de un camino en un campo de almendros. Ubicación posible en 41º32'13.27''N 0º31'55.02''O (fecha visita: 09/03/2021).

El paisaje es similar al del mojón anterior. En Pina, en 1861, no había ningún contribuyente con el apellido Alquézar.









Fotos: 1: vista aérea de la ubicación del mojón.
2: hacia Pina, campos con almendros.
3: hacia Osera, campos con almendros.
4: vista hacia el mojón anterior, con el camino que separa ambos términos.

A distancia de ciento ochenta y un metros formando angulo de ciento setenta y dos grados se coloco el
29 Mojon veinte y nueve en la plana que vierte las aguas al mismo campo y dirigida la visual al anterior resulto linea recta.

Descripción y localización: mojón no encontrado. El lugar es la orilla de un camino. Ubicación posible en 41º32’09.48’’N 0º31’57.97’’O (fecha visita: 09/03/2021).

El lugar coincide con el depósito de agua que, elevada del río, abastece de riego a los almendros y olivos. Por lo demás, el paisaje es similar al del mojón anterior.









Fotos: 1: vista aérea de la ubicación del mojón.
2: hacia Pina, base con cipreses del depósito de agua.
3: hacia Osera, campos con almendros.
4: vista hacia el mojón anterior, con la orilla el camino que separa ambos términos.

A distancia de ciento once metros formando angulo de ciento setenta y dos grados se coloco el 30 Mojon treinta en la sarda que vierte las aguas al barranco de Salado y dirigida la visual al anterior resulto linea recta.

Descripción y localización: mojón no encontrado. El lugar es la orilla de un camino. Ubicación posible en 41º32'06.34''N 0º31'59.98''O (fecha visita: 09/03/2021).

Sigue la monotonía de la plantación de almendros. No hay vegetación natural ni siquiera en la margen del camino que es la linde entre los términos.









Fotos: 1: vista aérea de la ubicación del mojón.
2: hacia Pina, almendros con el vallado que protege el depósito del agua.
3: hacia Osera, campos con almendros.
4: vista hacia el mojón anterior, con la orilla el camino que separa ambos términos.



A distancia de doscientos sesenta y cuatro metros formando angulo de ciento setenta y dos grados se coloco el
31 Mojon treinta y uno en lo alto de la loma que vierte las aguas al barranco llamado de Amoros y terreno comun de Pina agregado al acampo denominado la Florida y dirigida la visual al anterior resulto linea recta.

Descripción y localización: posible resto de mojón en piedra de yeso localizado en 41º31'59.87''N 0º32'03.42"O; tiene unas dimensiones de 53x40x12 (fecha visita: 10/03/2021).

Es una piedra de yeso compatible con ser parte de un mojón por su forma y medidas. La linde sigue siendo la orilla del camino, ahora cubierta de sisallar. Efectivamente, se ha subido una pequeña pendiente aunque no puede llamarse loma. El Acampo de la Florida, o Acampo de la Florida Alta, era propiedad del Exmo. Sr. Conde de Sástago que, en 1861, tenía 192 Has de extensión y por el que pagaba 2.300 reales de contribución. Parece ser que tenía además agregado tierras del común, es decir, del Ayuntamiento de Pina.









Fotos: 1: vista aérea de la ubicación del mojón.
2: hacia Pina, campos de almendros.
3: hacia Osera, campos de almendros.
4: vista hacia el mojón anterior con la orilla del camino cubierta de vegetación nitrófila; al fondo una plantación de pinos con buen porte.

A distancia de ciento cincuenta metros formando angulo de ciento sesenta y ocho grados se coloco el 32 Mojon treinta y dos en la cuerda que vierte las aguas al barranco llamado de Amoros y al terreno comun de Pina agregado al acampo de la Florida y dirigida la visual al anterior resulto linea recta.

Descripción y localización: mojón no encontrado. El lugar es la orilla de un camino. Ubicación posible en 41º31'53.33''N 0º32'05.24''O (fecha visita: 09/03/2021).

Sigue la monotonía de la plantación de almendros.









Fotos: 1: vista aérea de la ubicación del mojón.
2: hacia Pina, campos con almendros.
3: hacia Osera, campos con almendros.
4: vista hacia el mojón anterior, con la orilla el camino que separa ambos términos.

A distancia de doscientos metros formando angulo de ciento setenta y cuatro grados se coloco el 33 Mojon treinta y tres en la loma que vierte las aguas al barranco llamado de Amoros y al terreno comun de Pina agregado al acampo de la florida y dirigida la visual al anterior resulto linea recta.

Descripción y localización: mojón no encontrado. El lugar son las vías del AVE Madrid-Barcelona. Ubicación posible en 41º31'47.15''N 0º32'07.29''O (fecha visita: 09/03/2021).

El AVE, que pasa encajado, se ha llevado por delante la loma donde se colocó el mojón. En Pina siguen los almendros hasta la misma vía del tren, mientras en Osera, donde el suelo ya no es plano, hay una plantación de pinos vegetando a duras penas.









Fotos: 1: vista aérea de la ubicación del mojón.
2: hacia Pina, la orilla de la vía del tren.
3: hacia Osera, la valla que protege la vía del tren con repoblación de pinos al fondo.
4: vista hacia el mojón anterior, con pinos en la parte de Osera y almendros al fondo en la de Pina.

A distancia de ciento ochenta y ocho metros formando angulo de ciento ochenta y ocho grados se coloco el
34 Mojon treinta y cuatro en la cuerda que vierte las aguas al barranco llamado de Amoros procsimo al campo de Mauricio de Gracia y dirigida la visual al anterior resulto linea recta.

Descripción y localización: mojón no encontrado. El lugar es una zona de vegetación nitrófila. Ubicación posible en 41º31'41.46''N 0º32'09.87''O (fecha visita: 09/03/2021).

El lugar fue sometido a una plantación de pinos de los que sobreviven unos pocos vegetando a duras penas. Suponemos que estas plantaciones se hicieron como medida compensatoria por la transformación radical del suelo para plantar olivos y almendros, pero que a la postre han supuesto una degradación del mismo por lo que tuvo de removerlo con maquinaria pesada y llenarlo de basura con los plásticos protectores del plantón y los hierros clavados que los sujetaban. Y, además, allí donde los pinos han sobrevivido cubren el suelo no dejando medrar a la vegetación potencial, que es la que tiene valor ecológico. Un verdadero desatino en nuestra opinión.









Fotos: 1: vista aérea de la ubicación del mojón.
2: hacia Pina, sisallar y vegetación nitrófila sobre suelos degradados.
3: hacia Osera, sisallar y algunos pinos raquíticos.
4: vista hacia el mojón anterior, con sisallar y el puente que cruza las vías del AVE.

A distancia de ciento doce metros formando angulo de ciento setenta y seis grados se coloco el
35 Mojon treinta y cinco en lo alto de la cumbre del terreno comun de Pina agregado al acampo de la Florida y que bierte las aguas al campo de la viuda de Mariano Mermejo y dirigida la visual al anterior resulto linea recta.





Descripción y localización: mojón en piedra de yeso localizado en 41º31'39.42''N 0º32'11.16"O; queda la base de unos 27 cm y los restos caídos junto a ella (fecha visita: 10/03/2021).

El mojón está situado en el canto del cerro, lo que ha favorecido su conservación. Es un suelo muy raquítico que mantiene una vegetación de matorral ralo. Es el último mojón conservado con Osera ya que, a partir de aquí, comienza la huerta donde ya no hay ninguno. Mariano Mermejo ya había fallecido en 1861 y en el amillaramiento figuran sus propiedades a nombre de su viuda, aunque entonces no tenía ningún campo en esta parte del término.









Fotos: 1: vista aérea de la ubicación del mojón.
2: hacia Pina, cumbres de los cerros donde termina la estepa.
3: hacia Osera, matorral estepario ralo con pinos de repoblación al fondo.
4: vista hacia la huerta con la N-II y la Florida.

A distancia de doscientos noventa y cinco metros formando angulo de ciento setenta y un grados se coloco el
36 Mojon treinta y seis en la linde de la agüera que conduce las aguas al baden de Mariano Benedid, Inocencio Aparicio y Mariano Delcazo procsimo al camino Real y dirigida la visual al anterior resulto linea recta.

Descripción y localización: mojón no encontrado. El lugar donde estaba situado es la linde entre dos campos situados entre los riegos del Llano y la carretera N-II. Ubicación posible en 41º31'30.22''N 0º32'17.29''O (fecha visita: 04/03/2021).

El Camino Real, hoy N-II, se encuentra al lado. La agüera que llevaba el agua a los campos de los vecinos citados y que cruzaba la carretera por un badén no existe. Entre el mojón anterior y este hemos pasado unos canales elevados que llevan agua a los regadíos de la Florida y el Llano. Las tres personas citadas eran vecinos de Pina: el campo que Mariano Benedid regaba por la agüera tenía una extensión de 3 cahíces y 4 anegas y una contribución de 112 reales; Mariano del Cazo tenía dos campos en el Llano, de 3 cahices y 10 anegas en total, por lo que no podemos saber cuál de los dos es el citado en el documento; Inocencio Aparicio, en 1861, no tenía tierra en esta parte del término de Pina.









Fotos: 1: vista aérea de la ubicación del mojón.
2: hacia Pina, un campo de cultivo.
3: hacia Osera, una plantación de almendros.
4: vista hacia el mojón anterior con los canales elevados que riegan el Llano.

A distancia de ciento once metros y en linea recta tambien se coloco el
37 Mojon treinta y siete procsimo al campo de Mariano Delcazo que con el anterior atraviesa la carretera Real y la cabañera y dirigida la visual al anterior resulto linea recta.

Descripción y localización: mojón no encontrado. El lugar donde estaba situado es la linde de un campo. Ubicación posible en 41º31'27.09''N 0º32'19.91''O (fecha visita: 04/03/2021).

La N-II sigue aquí el mismo trazado que la Carretera Real. Las mediciones dan la ubicación del mojón justo en la orilla del campo de Mariano Delcazo, tatarabuelo del autor; en el Amillaramiento de 1861 tenía 2 campos en El Llano, de 1 cahiz y 7 anegas y 2 cahices y 3 anegas respectivamente, sin que podamos saber cuál de los dos es el mencionado en el documento. La cabañera, que iba paralela a la Carretera, se ha respetado en Pina pero se ha roturado en Osera.







Fotos: 1: vista aérea de la ubicación del mojón donde se aprecia la roturación de la cabañera.
2: hacia Pina, la cabañera y campos de regadío, con el de Mariano Delcazo en primer término.
3: hacia Osera, campos de regadío y cabañera roturada.
4: vista hacia el mojón anterior con la N-II y los riegos elevados al fondo.

A distancia de cuatrocientos sesenta metros formando angulo de ciento setenta y seis grados se coloco el
38 Mojon treinta y ocho, en el plano de la florida, en el linde del monte de Aguilar procsimo al campo de la Condesa de Teva que fue de Tomas Perez y dirigida la visual al anterior resulto linea recta

Descripción y localización: mojón no encontrado. El lugar donde estaba situado es la orilla de un camino. Ubicación posible en 41º31'13.62''N 0º32'28.14''O (fecha visita: 04/03/2021).

La Florida sigue conservando el nombre, estando hoy puesta en regadío y ofreciendo un paisaje muy monótono. En la fecha del amojonamiento, 1872, la Condesa de Teba era Dña. Mª Eugenia Palafox y Kirpatrick que no figura, ni ella ni Tomás Pérez, como contribuyentes en el amillaramiento de 1861 por lo que el campo citado estaba en el monte de Aguilar/Osera.







Fotos: 1: vista aérea de la ubicación del mojón.
2: hacia Pina, campos de regadío.
3: hacia Osera, campos de regadío.
4: vista hacia el mojón anterior con el camino que separa los términos.

A distancia de noventa y siete metros formando angulo de ciento sesenta y nueve grados se coloco el 39 Mojon treinta y nueve en el plano de la Florida, y dirigida la visual al anterior resulto linea recta

Descripción y localización: mojón no encontrado. El lugar donde estaba situado es la orilla de un camino. Ubicación posible en 41º31'10.94''N 0º32'30.62''O (fecha visita: 04/03/2021).

El paisaje es similar al del mojón anterior. La Florida era un Acampo, propiedad del Exmo Sr. Conde de Sástago, con una extensión de 326 Has y por el que pagaba 2.300 reales de contribución.









Fotos: 1: vista aérea de la ubicación del mojón.
2: hacia Pina, campos de regadío.
3: hacia Osera, campos de regadío con la urbanización La Mezquita al fondo.
4: vista hacia el mojón anterior con el camino que separa los términos.

A distancia de ciento ocho metros formando angulo de ciento setenta y cuatro grados se coloco el 40 Mojon cuarenta en el plano de la Florida, y dirigida la visual al anterior resulto linea recta

Descripción y localización: mojón no encontrado. El lugar donde estaba situado es la orilla de un camino. Ubicación posible en 41º31'06.55''N 0º32'55.15''O (fecha visita: 04/03/2021).

El paisaje es similar al del mojón anterior.









Fotos: 1: vista aérea de la ubicación del mojón.
2: hacia Pina, campos de regadío.
3: hacia Osera, campos de regadío.
4: vista hacia el mojón anterior con el camino que separa los términos.

A distancia de ciento veinte y nueve metros formando angulo de ciento sesenta y tres grados se coloco el
41 Mojon cuarenta y uno en el plano de la Florida procsimo al camino de Santiago y dirigida la visual al anterior resulto linea recta.

Descripción y localización: mojón no encontrado. El lugar donde estaba situado es una linde entre campos. Ubicación posible en 41º31'01.25''N 0º32'41.61''O (fecha visita: 04/03/2021).

El paisaje es similar al del mojón anterior. Con camino de Santiago se refiere a algún camino, que hoy no existe, que llevaría a la ermita de Santiago, hoy desaparecida y que estaba en la Florida.

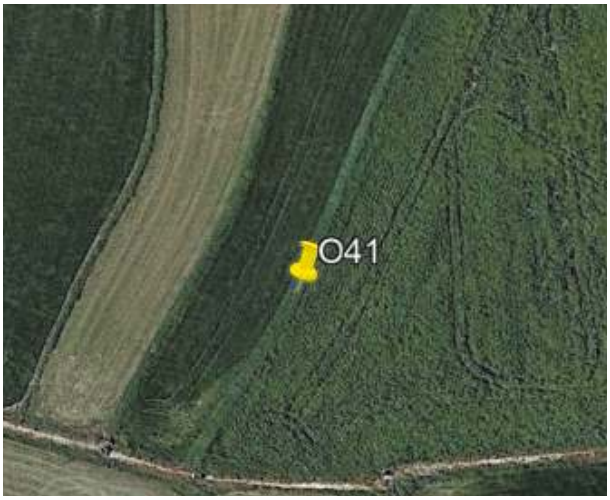







Fotos: 1: vista aérea de la ubicación del mojón.
2: hacia Pina, campos de regadío.
3: hacia Osera, campos de regadío.
4: vista hacia el mojón anterior con la linde entre dos campos.

A distancia de doscientos veinte y dos metros formando angulo de ciento sesenta y dos grados se coloco el
42 Mojon cuarenta y dos en el campo de Andres Aguilar en el linde del riego de los aguares y dirigida la visual al anterior resulto linea recta.

Descripción y localización: mojón no encontrado. El lugar donde estaba situado es un riego que se encuentra hoy entubado. Ubicación posible en 41º31'01.30''N 0º32'51.22''O (fecha visita: 04/03/2021).

El riego citado en el documento se encuentra en el mismo sitio, si bien ahora está entubado. El paisaje sigue siendo una monotonía de campos de regadío en ambos términos municipales. Andrés Aguilar no era vecino de Pina.









Fotos: 1: vista aérea de la ubicación del mojón.
2: hacia Pina, campos de regadío.
3: hacia Osera, campos de regadío en el lugar donde estaba el que fue de Andrés Aguilar; al fondo una urbanización de chalets.
4: vista hacia el mojón anterior, con un chopo y el riego de los Aguares entubado.

A distancia de ciento cuarenta y cuatro metros formando angulo de ciento catorce grados se coloco el 43 Mojon cuarenta y tres en el rivazo del riego de los aguares lindante al campo de Vicente Artigas en el termino de Aguilar y al de Tomas Alquezar en el termino de Pina y dirigida la visual al anterior resulto linea recta

Descripción y localización: mojón no encontrado. El lugar donde estaba situado es un riego que se encuentra entubado. Ubicación posible en 41º31'01.70''N 0º32'57.37''O (fecha visita: 04/03/2021).

El riego sigue hoy también siendo la linde entre los dos términos. Tomás Alquézar, en 1861, no figura como contribuyente en Pina ni como vecino ni como Hacendado Forastero por lo que el campo citado debió de adquirirlo en una fecha posterior, siendo probablemente un vecino de Aguilar/Osera.









Fotos: 1: vista aérea de la ubicación del mojón.
2: hacia Pina, el campo que fue de Tomás Alquézar.
3: hacia Osera, el campo que fue de Vicente Artigas.
4: vista hacia el mojón anterior, con el riego de los Aguares entubado.

A distancia de doscientos cincuenta y siete metros formando angulo de ciento setenta y dos grados se coloco el
44 Mojon cuarenta y cuatro en el montecillo que se encuentra entre el riego de los aguares y la acequia mayor de Pina, y dirigida la visual al anterior resulto linea recta.

Descripción y localización: mojón no encontrado. El lugar donde estaba situado es un camino de servicio para la acequia mayor de Pina. Ubicación posible en 41º31'01.88''N 0º33'02.38''O (fecha visita: 04/03/2021).

La Acequia Mayor de Pina se encuentra en el mismo sitio, si bien ahora está cementada y con un camino de servicio anejo. El montecillo citado en el documento no existe.







Fotos: 1: vista aérea de la ubicación del mojón.
2: hacia Pina, Acequia Mayor y campos de regadío.
3: hacia Osera, campos de regadío.
4: vista hacia el mojón anterior, con el riego de los Aguares al fondo.

A distancia de setenta metros formando angulo de ciento veinte grados se coloco el
45 Mojon cuarenta y cinco en el angulo del campo de Mariano Casafranca en el linde del cosero de las suertes de Aguilar que con el anterior atraviesa la cequia mayor de Pina y penetra en su huerta y dirigida la visual al anterior resulto linea recta.

Descripción y localización: mojón no encontrado. El lugar donde estaba situado es un campo de cultivo. Ubicación posible en 41º30'59.95''N 0º33'03.86''O (fecha visita: 04/03/2021).

El cosero nombrado en el documento no existe. Los campos aquí tienen muy mala calidad estando algunos abandonados y cubiertos por carrizal. El campo de Mariano Casafranca, que no era vecino de Pina, se encontraba en el término de Aguilar/Osera.









Fotos: 1: vista aérea de la ubicación del mojón.
2: hacia Pina, un campo de cultivo con las instalaciones para elevar agua del Ebro que riega la Florida y el Llano.
3: hacia Osera, campos abandonados y cubiertos de carrizos donde estaba el que fue de Mariano Casafranca.
4: vista hacia el mojón anterior, con la Acequia Mayor de Pina elevada sobre el terreno.

A distancia de ciento treinta y cinco metros formando angulo de ciento setenta y cinco grados se coloco el
46 Mojon cuarenta y seis en el angulo del campo de Mariano Casafranca, en la linde del cosero de Aguilar y del camino de Aguilar procsimo al rio Ebro y dirigida la visual al anterior resulto linea recta.

Descripción y localización: mojón no encontrado. El lugar donde estaba situado es efectivamente la orilla del camino de Aguilar. Ubicación posible en 41º30’57.53’’N 0º33’06.23’’O (fecha visita: 04/03/2021).

El río se ha movido hacia el norte y ha hecho desaparecer el campo de Mariano Casafranca y el cosero de Aguilar. El camino de Aguilar está en desuso y sirve solo de acceso a fincas, ya que ahora va por la margen izquierda de la Acequia Mayor. El río está muy encajado y no hay sitio para sotos.









Fotos: 1: vista aérea de la ubicación del mojón.
2: hacia Pina, el camino de Aguilar y la casa de motores que eleva el agua del río para regar La Florida y El Llano.
3: hacia Osera, el camino de Aguilar.
4: vista hacia el mojón anterior, con campos de cultivo y carrizos en las marguines.

A distancia de ciento setenta metros formando angulo de
47 Mojon cuarenta y siete en el camino de Aguilar, en el angulo del campo de Manuel Carreras y dirigida la visual al anterior resulto linea recta

Descripción y localización: mojón no encontrado. El lugar donde estaba situado es la linde entre el camino de Aguilar y un campo. Ubicación posible en 41º30’54.05’’N 0º33’00.41’’O (fecha visita: 04/03/2021).

Aunque hoy hay campos a ambos lados del camino, en 1872 el de Manuel Carreras estaba en el término de Aguilar ya que no era vecino de Pina ni tenía propiedades en esta localidad. Las lindes entre campos y del camino están cubiertas de carrizo y osagras. El cauce del Ebro está muy profundo existiendo solo árboles aislados en las orillas. El secretario del documento olvidó poner los grados en este mojón.

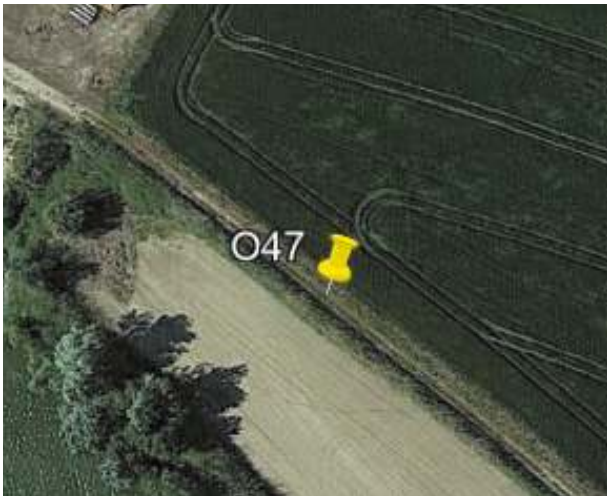







Fotos: 1: vista aérea de la ubicación del mojón.
2: hacia Pina, campos de cultivo.
3: hacia Osera, con el campo entre el camino de Aguilar y el río que fue de Manuel Carreras.
4: vista hacia el mojón anterior, con el camino de Aguilar flanqueado por campos y la casa de motores al fondo.

A distancia de ciento sesenta y nueve metros formando angulo de ciento sesenta y siete grados se coloco el
48 Mojon cuarenta y ocho en el angulo del campo de Manuel Carreras contiguo al camino de Aguilar y dirigida la visual al anterior resulto linea recta

Descripción y localización: mojón no encontrado. El lugar donde estaba situado es la linde entre el camino de Aguilar y un campo. Ubicación posible en 41º30'50.16''N 0º32'55.17''O (fecha visita: 04/03/2021).

El paisaje y los comentarios son similares a los del mojón anterior.







Fotos: 1: vista aérea de la ubicación del mojón.
2: hacia Pina, campos de cultivo.
3: hacia Osera, con un campo que fue de Manuel Carreras entre el camino de Aguilar y el río al fondo.
4: vista hacia el mojón anterior, con el camino de Aguilar flanqueado por campos.

A distancia de ciento treinta y dos metros y en linea recta tambien se coloco el
49 Mojon cuarenta y nueve en el camino de Aguilar contiguo al campo de Manuel Leyta y al escorredero de Aguilar y dirigida la visual al anterior resulto linea recta

Descripción y localización: mojón no encontrado. El lugar donde estaba situado es la linde entre el camino de Aguilar y un campo. Ubicación posible en 41º30'47.17''N 0º32'51.06''O (fecha visita: 04/03/2021).

El paisaje y los comentarios son similares a los del mojón anterior. El escorredero no existe. Manuel Leyta era vecino de Pina pero, en 1861, no pagaba contribución por ningún campo en esta parte del término, por lo que la parcela citada probablemente estaba en Aguilar/Osera.









Fotos: 1: vista aérea de la ubicación del mojón.
2: hacia Pina, campos de cultivo.
3: hacia Osera, con el campo que fue de Manuel Leyta entre el camino de Aguilar y el río al fondo.
4: vista hacia el mojón anterior, con el camino de Aguilar flanqueado por campos.

A distancia de doscientos siete metros formando angulo de ciento sesenta y siete grados se coloco el 50 Mojon cincuenta en el linde del galacho del Molino procsimo al campo de Mariano Jarauta denominado suertes de Aguilar y dirigida la visual al anterior resulto linea recta.

Descripción y localización: mojón no encontrado. El lugar donde estaba situado es la linde de un campo. Ubicación posible en 41º30'42.12''N 0º32'44.93''O (fecha visita: 04/03/2021).

El galacho no existe. Mariano Jarauta, vecino de Pina, tenía el campo en el término de Aguilar/Osera por lo que no tenemos datos sobre el mismo. Entre la mota y el campo hay una pequeña franja sin roturar ocupada en parte por carrizos, lo que viene a indicar la falta de drenaje del sitio. En las cercanías está el edificio monumental del antiguo molino harinero que era propiedad del Exmo. Sr. Conde de Sástago y por el que, en 1861, pagaba 2.988 reales de contribución. Hoy está en un estado de ruina inminente.









Fotos: 1: vista aérea de la ubicación del mojón.
2: hacia Pina, una zona inculta con carrizo y la mota elevada al fondo.
3: hacia Osera, un campo de cultivo donde estaba el que fue de Mariano Jarauta con el río al fondo.
4: vista hacia el mojón anterior, con el molino del Conde de Sástago al fondo.

A distancia de ciento cincuenta y tres metros formando angulo de ciento nueve grados se coloco el 51 Mojon cincuenta y uno en el campo de Vicente Artigas denominado suertes de Aguilar y dirigida la visual al anterior resulto linea recta.

Descripción y localización: mojón no encontrado. El lugar donde estaba situado es la orilla del Ebro junto a un campo de cultivo. Ubicación posible en 41º30'57.29''N 0º32'47.98''O (fecha visita: 04/03/2021).

En este punto se encuentra la toma de agua desde el Ebro, con la casa de motores arriba en la mota, que riega los campos de almendros y olivos que se han descrito durante parte del deslinde con Osera en el monte. Vicente Artigas era vecino de Aguilar/Osera y su campo estaba en ese término municipal, pero los cambios en el cauce del Ebro no hacen posible saber su situación.









Fotos: 1: vista aérea de la ubicación del mojón.
2: hacia Pina, la mota y la casa de motores para elevar el agua a los almendros y olivos del monte de Osera y Pina.
3: hacia Osera, la orilla del río.
4: vista hacia el mojón anterior, con el el campo y el molino del Conde de Sástago al fondo.

A distancia de ciento veinte y cuatro metros formando angulo de ciento setenta grados se coloco el 52 Mojon cincuenta y dos en el linde del campo de Vicente Artigas procsimo a la orilla del rio Ebro, punto donde termina jurisdicion de Osera y su agregado de Aguilar y dirigida la visual al anterior resulto linea recta.

Descripción y localización: mojón no encontrado. El lugar donde estaba situado está en el centro del cauce del Ebro (fecha visita: 04/03/2021).

El río se ha movido hacia Pina en este punto, por lo que las referencias dadas en el documento no son válidas.









Fotos: 1: vista aérea de la ubicación del mojón.
2: hacia Pina, desde la mota en la orilla izquierda, campos de cultivo.
3: hacia Osera, el río Ebro en el sitio donde estaba el mojón.
4: vista hacia el mojón anterior, la mota en la orilla izquierda y la casa de motores para elevar el agua a los campos de almendros.

Terminada la operacion de deslinde en la forma que queda espresada por lo que respeta a la parte del termino de esta villa que confronta con el de Osera y su agregado de Aguilar se estendio y firmo esta acta por duplicado para archivar un egemplar en el de este Ayuntamiento y para remitir el otro a la superioridad segun lo prevenido en Decreto de veinte y tres de Diciembre de mil ochocientos setenta de que yo el secretario interino certifico

(firman el documento Ventura Laga, Francisco Zapater, Francisco Pes, Francisco Hijar Falcon y Domingo Delcazo, que firma por el concejal Don Manuel González y el perito práctico Don José Pes que no saben)



DESLINDE CON
FUENTES DE EBRO



Iglesia de San Miguel Arcángel (Fuentes de Ebro)

FUENTES DE EBRO

En el punto denominado soto de Talabera y a su lado derecho del rio Ebro a veinte de Marzo de mil ochocientos setenta y dos en el punto en donde se dividen las jurisdiciones de las villas de Pina y Fuentes de Ebro se reunieron las comisiones de deslinde de ambas poblaciones, compuestas la primera del primer Teniente de Alcalde Don Francisco Escudero, de los Concejales D. Francisco Pes, D. Jose Lasala, y D. Juan Escudero, con el Secretario de Ayuntamiento D. Manuel Santos Lou y la segunda del segundo Teniente de Alcalde D. Antonio Gambod de los concejales D. Francisco Gimenez y D. Joaquin Lobe Salbador, del vecino y propietario D. Miguel Antonio Larrayad y del guarda Tomas Pelegrin asociandose a dichas comisiones el perito agronomo D. Francisco Hijar y Falcon nombrado por el Ayuntamiento de Pina para practicar las operaciones de deslinde de que luego se hara mencion.

Enterados los concurrentes de que la convocatoria tenia por obgeto practicar el deslinde del termino jurisdicional de Pina y Fuentes de Ebro segun lo mandado en Decreto de veinte y tres de Diciembre de mil ochocientos setenta para cuya operacion se tubo presente la posesion de hecho por ambas poblaciones se coloco



Vista aérea de la mojonación con Fuentes en la margen derecha del Ebro

1 el primer mojon en la orilla del Ebro donde principia la jurisdicion de Pina con Fuentes en el angulo del soto de Fuentes denominado de Mengoz se dirigio la visual al anterior colocado en la izquierda del Ebro osea en la punta del gleral de la mejana de la Condesa de Fuentes y resulto linea recta angulo de ciento veinte y un grados distancia de ciento noventa y siete metros entre este mojon y el anterior colocado en la Mejana de la Condesa de Fuentes atraviesa el rio Ebro perteneciendo su cauce por mitad a cada una de las dos referidas poblaciones

Descripción y localización: mojón no encontrado. El lugar donde se colocó es hoy un campo de cultivo. Ubicación posible en 41º29'25.30''N 0º33'45.35''O (fecha visita: 14/02/2021).

El río se ha desplazado 500 metros hacia el norte desde la fecha de redacción del amojonamiento, si bien ha dejado restos de su cauce en el lugar. El terreno está todo cultivado y no hay sotos.









Fotos: 1: vista aérea de la ubicación del mojón.
2: hacia Pina lugar donde estaba la orilla del Ebro con cañas y carrizos marcando el antiguo cauce abandonado.
3: hacia Fuentes, campos de regadío en lo que era el soto de Mengoz.
4: antiguo cauce del río abandonado en las cercanías del mojón.

Se hizo estacion en el linde del campo de los Herederos de Antonia Pelegrin de Fuentes de Ebro se coloco el
2 segundo mojon en el angulo del sotillo de Mengoz. Se dirigio la visual al anterior y posterior y resulto un angulo de ciento cincuenta y dos grados y una distancia de ciento veinte y tres metros

Descripción y localización: mojón no encontrado. El lugar es hoy un carrizal. Ubicación posible en 41º29'20.90''N 0º33'52.13''O (fecha visita: 14/02/2021).

El campo se ha perdido ya que el agua que pierde una acequia aneja encharca el suelo, que se ha transformado en un carrizal.









Fotos: 1: vista aérea de la ubicación del mojón.
2: hacia Pina, carrizal que ocupa el campo que fue de los herederos de Antonia Pelegrín.
3: hacia Fuentes, campos de regadío pequeños con problemas de drenaje.
4: vista hacia el mojón anterior, con el carrizal y pequeñas parcelas de regadío.

y se coloco el
3 tercer mojon en el ribazo de la acequia de Quinto considerando el centro del cauce como linea divisoria de ambas jurisdiciones formando un angulo con el anterior y posterior mojon de ciento treinta y cuatro grados a distancia de doscientos setenta y siete metros

Descripción y localización: mojón no encontrado. El lugar donde se encontraba es la orilla de un puente en desuso sobre la acequia de Quinto. Ubicación posible en 41º29'18.53''N 0º33'56.35''O (fecha visita: 14/02/2021).

La acequia sigue en el mismo lugar. En la huerta de Pina son tierras con la capa freática cerca de la superficie por lo que tienden a formarse carrizales. En el término de Fuentes hay eriales de secano y campos regados con agua elevada, que no se ven desde este lugar por estar en alto.









Fotos: 1: vista aérea de la ubicación del mojón.
2: hacia Pina, carrizales y cañares.
3: hacia Fuentes, puente en desuso sobre la acequia de Quinto.
4: vista de la acequia de Quinto.

se coloco el
4 cuarto mojon en el mismo ribazo de la acequia de Quinto que ecsiste enrronada por la via ferrea dirigida la visual al anterior y posterior resulto linea recta siendo su distancia setenta metros

Descripción y localización: mojón no encontrado. Ubicación posible en 41º29'11.68''N 0º33'52.68''O (fecha visita: 14/02/2021).

La expresión aragonesa "enronada", que indica cubrir algo con tierra o escombros, sería aquí un sinónimo de "cubierta" ya que las vías del ferrocarril pasan por encima de la acequia de Quinto. El término de Pina está cultivado y la acequia en este tramo no está cementada por lo que mantiene algunas náyades en el fondo.









Fotos: 1: vista aérea de la ubicación del mojón.
2: hacia Pina, cultivos de regadío.
3: hacia Fuentes, puente del ferrocarril sobre la acequia de Quinto.
4: vista hacia el mojón anterior, con la acequia de Quinto.

se coloco el
5 quinto mojon no formando angulo por ser linea recta siendo su distancia doscientos diez metros atravesando en dicha distancia la via ferrea de Zaragoza a Escatron

Descripción y localización: mojón no encontrado. Ubicación posible en 41º29'09.80''N 0º33'54.80''O (fecha visita: 14/02/2021).

La linde que separa los términos va pegada a la acequia de Quinto, pero la pendiente y la vegetación hacen muy difícil su acceso; es por ello que las fotografías se han tomado desde arriba del cerro ya en el término de Fuentes. En el término de Pina se divisa un campo de regadío y un carrizal extenso. En Fuentes hay un camino con sisallar en los bordes y un campo de cereal en secano. En 1872 la Compañía Ferrocarril de Zaragoza a Escatrón llegaba solo hasta La Puebla de Híjar para conectar el tren con las minas de Utrillas (ver mojón nº 8 con Quinto).









Fotos: 1: vista aérea de la ubicación del mojón.
2: hacia Pina, un campo de regadío y carrizales.
3: hacia Fuentes, un campo de secano y un edificio agrícola al fondo.
4: vista hacia el mojón anterior, con la acequia de Quinto y las vías del ferrocarril.

se coloco el
6 sesto mojon en la misma recta en el punto denominado tajadera antigua del campo denominado de Belled a distancia de noventa y dos metros

Descripción y localización: mojón no encontrado. Ubicación posible en 41º29'04.18''N 0º33'52.37''O (fecha visita: 14/02/2021).

En el término de Pina se observa un carrizal en lo que era el cauce del Ebro cuando se establecieron los límites del término en el siglo XII: por tanto el río se ha movido hacia el norte 2 kilómetros y medio en estos siglos. Habría que ver como era el lugar en tiempos de la mojonación, pero hoy se hace rara una tajadera en ese punto de la acequia.









Fotos: 1: vista aérea de la ubicación del mojón.
2: hacia Pina, carrizal en el antiguo cauce del Ebro y vía del tren
3: hacia Fuentes, un campo de secano.
4: vista de la acequia de Quinto abajo del cerro.

se coloco el
7 setimo mojon formando un vertice con el anterior y posterior mojon de ciento setenta y cuatro grados y a distancia de ciento sesenta metros

Descripción y localización: mojón no encontrado. Ubicación posible en 41º29'01.41''N 0º33'51.39''O (fecha visita: 14/02/2021).

En el término de Pina el carrizal deja paso a un campo de regadío. En Fuentes el camino se aleja del borde dejando lugar a una vegetación nitrófila de sisallos.







Fotos: 1: vista aérea de la ubicación del mojón.
2: hacia Pina, carrizal y un campo de regadío.
3: hacia Fuentes, un erial con acúmulo de piedras sacadas de los campos.
4: vista hacia el mojón anterior desde lo alto del cerro.

se coloco el
8 octavo mojon en el punto donde se juntan la acequia vieja de Quinto con la nueva procsima al campo de Mariano Jarauta siendo su angulo de ciento sesenta y cinco grados a distancia de ciento cincuenta y cuatro metros

Descripción y localización: mojón no encontrado. Ubicación posible en 41º28'56.98''N 0º33'47.77''O (fecha visita: 14/02/2021).

No hemos detectado dos acequias ni el lugar escarpado parece propicio para dos ubicaciones de la acequia; probablemente la acequia fue renovada desde este punto y de ahí la diferenciación entre vieja y nueva. El suelo está muy degradado en esta parte y cubierto con vegetación nitrófila. Mariano Jarauta, vecino de Pina, tenía dos campos pequeños de regadío en Talavera, de 2 anegas y 1 cahiz y 1 anega respectivamente, sin que podamos saber a cual de los dos se refiere el documento.









Fotos: 1: vista aérea de la ubicación del mojón.
2: hacia Pina, campos donde estaba el que fue de Mariano Jarauta.
3: hacia Fuentes, un descampado bastante degradado con acúmulo de piedras y otros restos.
4: vista hacia la carretera A-1107 que se encuentra próxima.

formando un angulo de ciento sesenta y ocho grados y a distancia de doscientos cuatro metros se coloco
9 el noveno mojon en la acequia de Quinto procsimo al campo de Jose Agustin y a la tajadera del riego del campo de Belled

Descripción y localización: mojón no encontrado. Ubicación posible en 41º28'53.47''N 0º33'43.39''O (fecha visita: 14/02/2021).

Se ha pasado la carretera A-1107 y un camino permite ahora el acceso a la acequia. En Pina, muy llano, hay campos de regadío que se extienden hasta el río. En Fuentes una terraza cuaternaria de mallacán eleva el terreno y comienza el secano o campos regados con agua elevada. La tajadera sigue en el mismo sitio. José Agustín es vecino de Quinto y no consta como Hacendado Forastero en el amillaramiento de 1861 y el apellido Belled era muy común en Pina a finales del s. XIX, por lo que no tenemos información sobre los campos citados.









Fotos: 1: vista aérea de la ubicación del mojón.
2: hacia Pina, el campo que fue de José Agustín y la carretera.
3: hacia Fuentes, la acequia de Quinto, la tajadera del campo de Belled, un carrizal espeso y la terraza de mallacán.
4: paso de la carretera A-1107 con un cartel que marca el cambio de término y comienzo de la comarca Ribera Baja del Ebro.

se coloco el
10 mojon diez y ultimo de los limites jurisdicionales de dichas poblaciones.

Descripción y localización: mojón no encontrado. Ubicación posible en 41º28'48.26''N 0º33'37.53''O (fecha visita: 14/02/2021).

El documento no da distancias sobre la ubicación del décimo mojón, por lo que se ha ubicado de forma orientativa antes del punto que separa los tres término de Fuentes, Pina y Quinto (tal y como se especifica en el mojón primero con Quinto, que da la referencia de que se encuentra en línea recta). El paisaje no varía respecto al mojón anterior.









Fotos: 1: vista aérea de la ubicación del mojón.
2: hacia Pina, campos de regadío con el puente sobre las vías del ferrocarril al fondo.
3: hacia Fuentes, la acequia de Quinto, un carrizal espeso y la terraza de mallacán.
4: la acequia de Quinto.

Las referidas comisiones daron por terminado el acto y firmaron esta acta acordando que los dos Ayuntamientos deveran ponerse de acuerdo para la colocacion de las piedras o itos con sugecion a las instrucciones vigentes de que certifico

firman el documento Antonio Gambod, Francisco Gimenez, Miguel Antonio Larrayad por si y a ruego de Joaquin Lobe Salbador que dijo no saber, Francisco Escudero, Jose Lasala, Francisco Pes, Francisco Hijar Falcon y Manuel S. Lou, Secretario



DESLINDE CON QUINTO



Iglesia de la Asunción de Nuestra Señora (Quinto)

QUINTO

En el punto denominado soto de Talabera cagero de la acequia de Quinto donde se divide la jurisdicion de dicha villa y la de Pina a catorce de Mayo de mil ochocientos setenta y dos se reunieron las comisiones de los Ayuntamientos de Pina y Quinto compuestas la primera de los Señores Concejales Don Serapio Gomez Don Francisco Pes y Don Jose Lasala del perito practico Don Andres Gonzalez del perito Agronomo D. Francisco Hijar y Falcon y del Secretario interino del Ayuntamiento Don Domingo Delcazo y la segunda de los señores concejales Don Manuel Abenia Bes y Don Francisco Perez Beneded para practicar el deslinde de que luego se hara mencion

Enterados los concurrentes de que la combocatoria tenia por obgeto practicar el deslinde del termino jurisdicional de Pina y Quinto segun lo mandado por la superioridad en Decreto de veinte y tres de Diciembre de mil ochocientos setenta para cuya operacion se tubo presente la mojonacion ya hecha anteriormente por ambos pueblos colindantes, se dio principio a la operacion colocando el



Vista aérea de la mojonación con Quinto en la partida de Talavera, en la orilla derecha del Ebro

Mojon 1º En el punto divisorio de las tres jurisdiciones de Fuentes, Quinto y Pina en la margen de la acequia de Quinto considerando el centro del cauce de la misma el referido punto divisorio procsimo a los campos de Jose Agustin de Quinto y de Gregorio Jarauta de Pina y procsimo tambien al angulo del campo de Agustin Abenia de Quinto y dirigida la visual al penultimo mojon del deslinde verificado con Fuentes resulto linea recta

Descripción y localización: mojón no encontrado. Ubicación posible en 41º28'47.48''N 0º33'36.64''O (fecha visita: 13/02/2021).

La acequia de Quinto sigue en el mismo lugar, con las paredes de hormigón en este tramo. Un camino discurre paralelo a la acequia. La linde entre los términos va a seguir por una marguin que separa campos, que son de regadío. El campo de Gregorio Jarauta era muy pequeño ya que tenía solo 2 anegas y por el que pagaba 47 reales de contribución.









Fotos: 1: vista aérea de la ubicación del mojón.
2: hacia Pina, campos de regadío, con la carretera A-1107 y puente sobre las vías del ferrocarril al fondo.
3: hacia Quinto, campos de regadío y camino junto a la acequia.
4: la acequia de Quinto, con las paredes hormigonadas.

y formando angulo de ciento trece grados a distancia de treinta y cuatro metros se coloco el 2º Mojon segundo en la linde del campo de Gregorio Jarauta y angulo del de la viuda de Francisco Lovato, y dirigida la visual al anterior resulto linea recta

Descripción y localización: mojón no encontrado. Ubicación posible en 41º28'48.23''N 0º33'35.56''O (fecha visita: 13/02/2021).

Tanto en Pina como en Quinto, el paisaje es de campos de regadío.









Fotos: 1: vista aérea de la ubicación del mojón.
2: hacia Pina, cultivos de regadío, donde estaba el campico que fue de Gregorio Jarauta, con la carretera A-1107 y el puente sobre el ferrocarril al fondo.
3: hacia Quinto, el campo que fue de la viuda de Francisco Lobato.
4: vista hacia el mojón anterior, con la linde entre campos y acequia de Quinto al fondo.

A distancia de noventa metros sesenta centimetros formando angulo de ciento veinte y seis grados se coloco el
3 Mojon tercero en el suelo del riego [ilegible en mi copia del documento] *campo de Valentina Lobato vecina de Quinto y de Gregorio Jarauta vecino de Pina y dirigida la visual al anterior resulto linea recta*

Descripción y localización: mojón no encontrado. El lugar donde se encontraba es una linde. Ubicación posible en 41º28'50.86''N 0º33'33.70''O (fecha visita: 13/02/2021).

Los campos han sido muy transformados y ampliada su superficie ya que no está el riego citado en el documento.









Fotos: 1: vista aérea de la ubicación del mojón.
2: hacia Pina, campos de regadío donde estaba el que fue de Gregorio Jarauta, con el puente sobre el ferrocarril al fondo.
3: hacia Quinto, campos de regadío donde estaba el que fue de Valentina Lobato.
4: vista hacia el mojón anterior con la linde entre campos de regadío.

A distancia de sesenta y cuatro metros formando angulo de setenta y cinco grados se coloco el 4 Mojon cuatro en la linde del campo de Valentina Lobato de Quinto y de Mariano J a r a u t a de Pina y dirigida la visual al anterior resulto linea recta

Descripción y localización: mojón no encontrado. El lugar donde se encontraba es hoy un campo de cultivo. Ubicación posible en 41º28'50.45''N 0º33'30.91''O (fecha visita: 13/02/2021).

La concentración parcelaria ha transformado lo que debía ser un mosaico de pequeños campos minifundistas visto como cambian los nombres de los propietarios en distancias muy cortas. Mariano Jarauta tenía dos campos pequeños de regadío en Talavera, de 2 anegas y 1 cahiz y 1 anega respectivamente, sin que podamos saber a cual de los dos se refiere el documento.









Fotos: 1: vista aérea de la ubicación del mojón.
2: hacia Pina, campos de regadío en el que fue el de Mariano Jarauta, con el puente sobre el ferrocarril al fondo.
3: hacia Quinto, campos de regadío en el que fue de Valentina Lobato.
4: vista hacia el mojón anterior con campos de regadío.

A distancia de cuarenta metros formando angulo de ciento cuarenta grados se coloco el
5 Mojon cinco en la linde del campo de Mariano Jarauta de Pina y de Agustina Abenia de Quinto dirigida la bisual al anterior resulto linea recta

Descripción y localización: mojón no encontrado. El lugar donde se encontraba es hoy un campo de cultivo. Ubicación posible en 41º28'49.34''N 0º33'29.76''O (fecha visita: 13/02/2021).

No hay variación en el paisaje respecto al mojón anterior.









Fotos: 1: vista aérea de la ubicación del mojón.
2: hacia Pina, campos de regadío en el que fue de Mariano Jarauta.
3: hacia Quinto, campos de regadío en el que fue de Agustina Abenia.
4: vista hacia el mojón anterior con campos de regadío.

A distancia de treinta y siete metros formando angulo de ciento sesenta y un grados se coloco el 6 Mojon seis en la linde del campo de Mariano Jarauta de Pina y el de Agustin del Cazo de Quinto dirigida la visual al anterior resulto linea recta

Descripción y localización: mojón no encontrado. El lugar donde se encontraba es hoy un campo de cultivo. Ubicación posible en 41º28'48.60''N 0º33'28.69''O (fecha visita: 13/02/2021).

No hay variación en el paisaje respecto al mojón anterior.









Fotos: 1: vista aérea de la ubicación del mojón.
2: hacia Pina, campos de regadío en el que fue de Mariano Jarauta.
3: hacia Quinto, campos de regadío en el que fue de Agustín del Cazo con una casa de campo al fondo.
4: vista hacia el mojón anterior con campos de regadío.

A distancia de ciento treinta y tres metros formando angulo de ciento setenta y nueve grados se coloco el
7 Mojon siete en la linde del campo de Mariano Jarauta de Pina y de Pascual Escudero de Quinto y dirigida la visual al anterior resulto linea recta

Descripción y localización: mojón no encontrado. El lugar donde se encontraba es hoy un campo de cultivo. Ubicación posible en 41º28'44.28''N 0º33'23.55''O (fecha visita: 13/02/2021).

No existen las lindes referenciadas. En Pina está cerca ya el apeadero del ferrocarril. En Quinto hay una torre de conducción eléctrica y una casa de campo de grandes dimensiones.









Fotos: 1: vista aérea de la ubicación del mojón.
2: hacia Pina, campos de regadío en el que fue de Mariano Jarauta con la vegetación que marca la presencia de las vías del ferrocarril.
3: hacia Quinto, campos de regadío en el que fue de Pascual Escudero y torre de conducción eléctrica.
4: casa de campo en el término de Quinto

A distancia de ciento sesenta metros formando angulo de ciento sesenta y ocho grados se coloco el 8 Mojon ocho en la linde del campo de Mariano Jarauta de Pina y de la Vda. de Pedro Perez de Quinto del anterior mojon a este atraviesa la via ferrea de Zaragoza a Escatron. Dirigida la visual al anterior resulto linea recta

Descripción y localización: mojón no encontrado. Ubicación posible en 41º28'43.63''N 0º33'16.66''O (fecha visita: 13/02/2021).

Las vías del ferrocarril siguen en el mismo lugar. La Compañía Ferrocarril de Zaragoza a Escatrón llevó el tren desde Zaragoza hasta La Puebla de Híjar para conectarlo con las minas de Utrillas; a partir de 1894, 22 años después de redactarse el amojonamiento, comenzaron las obras para conectar Zaragoza con Barcelona. El lugar sigue siendo una linde entre dos campos.









Fotos: 1: vista aérea de la ubicación del mojón.
2: hacia Pina, el campo que fue de Mariano Jarauta y edificios del apeadero de Pina.
3: hacia Quinto, cultivos de regadío en el campo que fue de la viuda de Pedro Pérez y vegetación de las orillas de las vías.
4: vista de las vías del ferrocarril.

A distancia de setenta metros formando angulo de ciento cuarenta y ocho grados se coloco el 9 Mojon nueve en la linde del campo de Felis Ferrer de Pina y de Joaquin Perez de Quinto y dirigida la visual al anterior resulto linea recta

Descripción y localización: mojón no encontrado. Ubicación posible en 41º28'44.58''N 0º33'13.92''O (fecha visita: 13/02/2021).

El lugar sigue siendo la linde de un campo. Los mojones estaban muy cerca y sin embargo dan propietarios diferentes, lo que vuelve a indicar el carácter minifundista de estos campos en la época. Félix Ferrer no figura como contribuyente en Pina en el amillaramiento de 1861 por lo que el campo citado en el documento debió de comprarlo o heredarlo con posterioridad a esa fecha.









Fotos: 1: vista aérea de la ubicación del mojón.
2: hacia Pina, el campo que fue de Félix Ferrer.
3: hacia Quinto, el campo que fue de Joaquín Pérez.
4: vista hacia el mojón anterior con la linde entre campos que hoy es también riego.

A distancia de cuarenta y cuatro metros, formando angulo de ciento cincuenta y seis grados se coloco el
10 Mojon diez en el angulo del campo de Felis Ferrer, contienda llamada de Puyol y soto denominado soto de Talabera y dirigida la visual al anterior resulto linea recta

Descripción y localización: mojón no encontrado. Ubicación posible en 41º28'45.43''N 0º33'12.16''O (fecha visita: 13/02/2021).

La esquina del campo de Félix Ferrer es ahora un cruce de caminos y está ocupada por una casa. A partir de este punto y hasta el río Ebro, situado entonces a unos 860 metros, es vegetación natural ya que no se nombran campos como referencia. Cuando el cauce del Ebro se movía y quitaba o ponía tierras, surgían los conflictos para dilucidar la propiedad y de ahí nombres como Contienda o Deslinde que tienen algunas partidas.









Fotos: 1: vista aérea de la ubicación del mojón.
2: hacia Pina, campos, camino hacia el apeadero de Pina y cañares.
3: hacia Quinto, casa de recreo y camino hacia la localidad.
4: vista hacia el mojón anterior con la linde entre campos que hoy es también riego y cipreses y pinos que rodean la casa.

A distancia de ciento noventa y siete metros, y formando angulo de ciento setenta y cuatro grados se coloco el
11 Mojon once en la linde de la contienda de Don Pascual Puyol y soto de Talabera y dirigida la visual al anterior resulto linea recta a la torre de Pina,

Descripción y localización: mojón no encontrado. Ubicación posible en 41º28'48.31''N 0º33'04.61''O (fecha visita: 13/02/2021).

La linde entre los términos es una línea recta que se corresponde hoy con un camino también muy recto. Efectivamente, la linde apunta en línea recta hacia la torre de la Iglesia de Sta. María, que fue destruida durante la última Guerra Civil, quedando en pie solo la citada torre que sigue siendo una referencia en la mojonación.







Fotos: 1: vista aérea de la ubicación del mojón.
2: hacia Pina, campos en lo que era el soto de Talavera.
3: hacia Quinto, cultivos en la Contienda de Puyol.
4: vista hacia Pina, donde se ve la torre de la iglesia justo enfrente del camino por donde iban los mojones.

y a distancia de ciento noventa y siete metros se coloco el
12 Mojon doce en la misma direccion a la torre de Pina

Descripción y localización: mojón no encontrado. Ubicación posible en 41º28'51.17''N 0º32'57.11''O (fecha visita: 13/02/2021).

El paisaje no tiene cambios respecto al mojón anterior.









Fotos: 1: vista aérea de la ubicación del mojón.
2: hacia Pina, campos en lo que era el soto de Talavera.
3: hacia Quinto, cultivos en la Contienda de Puyol.
4: vista hacia el mojón anterior, con el camino recto por donde va la linde.

en linea recta y a distancia de ciento noventa y siete metros se coloco el
13 Mojon trece en la misma direccion a la torre de Pina

Descripción y localización: mojón no encontrado. Ubicación posible en 41º28'54.04''N 0º32'49.48''O (fecha visita: 13/02/2021).

El paisaje no tiene cambios respecto al mojón anterior.









Fotos: 1: vista aérea de la ubicación del mojón.
2: hacia Pina, campos en lo que era el soto de Talavera.
3: hacia Quinto, cultivos en la Contienda de Puyol.
4: vista hacia el mojón anterior, con el camino recto por donde va la linde.

en linea recta y a distancia de cien metros se coloco el
14 Mojon catorce en la misma direccion tambien a la torre de Pina

Descripción y localización: mojón no encontrado. Ubicación posible en 41º28'55.63''N 0º32'45.59''O (fecha visita: 13/02/2021).

El paisaje no tiene cambios respecto al mojón anterior.









Fotos: 1: vista aérea de la ubicación del mojón.
2: hacia Pina, campos en lo que era el soto de Talavera.
3: hacia Quinto, cultivos en la Contienda de Puyol.
4: vista hacia el mojón anterior, con el camino recto por donde va la linde.

en linea recta y a distancia de ciento sesenta metros se coloco el
15 Mojon quince en la misma direccion a la torre de Pina en la margen del rio Ebro a diez metros del agua punto donde termina la jurisdicion de la villa de Quinto en la parte denominada contienda de Puyol

Descripción y localización: mojón no encontrado. Ubicación posible en 41º28'58.05''N 0º32'39.42''O (fecha visita: 13/02/2021).

La mojonación se detiene por toparse con el Ebro. Hoy el cauce se ha movido, en 149 años, unos 700 metro hacia el casco urbano de Pina; y lo hubiese hecho más si no se encontrase sujeto por las motas. Restos del cauce fosilizado es lo que se llama la Poza Urzaiz, con aguas libres permanentes y carrizales hasta hace unos pocos años en que se hizo un canal de drenaje que la secó; hoy está siendo colonizada por vegetación de soto.









Fotos: 1: vista aérea de la ubicación del mojón; a la derecha se aprecia el antiguo cauce fosilizado.
2: hacia la torre de Pina, lugar donde fluía el Ebro con el cauce viejo al fondo.
3: hacia Quinto, cultivos con el cauce viejo al fondo.
4: vista del cauce fosilizado con el drenaje, carrizo y vegetación de ribera.

Acto continuo se dirigieron ambas comisiones al punto denominado mejana del Figueral y procediendose a practicar la operacion de deslinde en la misma forma se coloco el

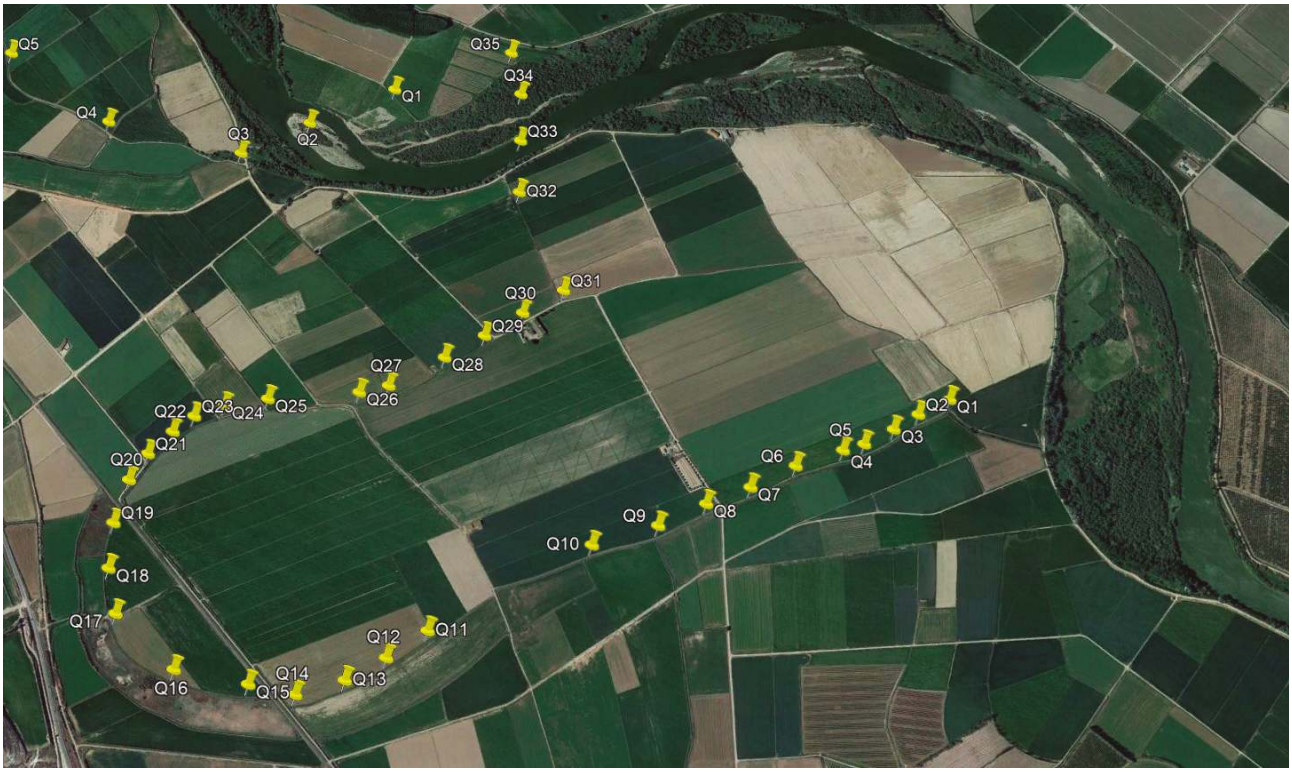

Vista aérea de la mojonación con Quinto en la partida de Mejana del Figueral, en la orilla derecha del Ebro

1º Mojon primero en la linde del escorredero de Quinto y margen del Rio Ebro donde principia la mejana del Figueral considerando la mitad del cauce de aquel linea divisoria y frente al campo de Lorenzo Duarte de Pina sito en la izquierda del Ebro y partida denominada Cambor y dirigida la visual a dicho fundo resulto linea recta.

Descripción y localización: mojón no encontrado. Ubicación posible en 41º27'46.90''N 0º30'24.52''O (fecha visita: 10/03/2021).

El escorredero sigue en el mismo lugar, si acaso alargado unos 312 metros más hasta desaguar en las orillas del curso actual del Ebro. Desde este punto, en línea recta, hay 739 metros hasta la mitad del cauce del río. Lorenzo Duarte era un labrador muy humilde y su campo en Cambor era de 1ª clase con una extensión de 6 cahices y 8 anegas por el que pagaba 97 reales de contribución. La concentración parcelaria en la huerta de Pina inutiliza las referencias a los campos en la margen izquierda del rio y a la partida de Cambor, que ya no existe.









Fotos: 1: vista aérea de la ubicación del mojón.
2: hacia Pina, campos de regadío.
3: hacia Quinto, cultivos y el escorredero de Quinto.
4: vista hacia el Ebro, con el escorredero y la vegetación de ribera al fondo.

A distancia de noventa y nueve metros formando angulo de ciento setenta y cuatro grados se coloco el 2 Mojon numero dos en el linde del escorredero de Quinto y dirigida la visual al anterior resulto linea recta.

Descripción y localización: mojón no encontrado. Ubicación posible en 41º27'44.11''N 0º30'28.31''O (fecha visita: 10/03/2021).

Hay un camino de servicio junto al escorredero. Como la lámina de agua del fondo es continua hay tendencia a llenarse de carrizos por lo que los escorrederos son sometidos a limpiezas periódicas, como es el caso en la fecha en la que se han realizado las fotografías. El paisaje va a ser de campos de regadío en ambos términos municipales.









Fotos: 1: vista aérea de la ubicación del mojón.
2: hacia Pina, campos de regadío.
3: hacia Quinto, campos de regadío tras el escorredero.
4: vista hacia el mojón anterior, con el escorredero y camino de servicio.

A distancia de ochenta y un metros formando angulo de ciento setenta y dos grados se coloco el 3 Mojon tres en el linde del mismo escorredero y dirigida la visual al anterior resulto linea recta.

Descripción y localización: mojón no encontrado. Ubicación posible en 41º27'44.11''N 0º30'31.30''O (fecha visita: 10/03/2021).

Paisaje y comentarios similares a los del mojón anterior. Llama la atención lo próximos que se colocaron los mojones, probablemente para fijar bien los límites en situaciones de conflicto al variar el cauce del rio.









Fotos: 1: vista aérea de la ubicación del mojón.
2: hacia Pina, campos de regadío.
3: hacia Quinto, campos de regadío tras el escorredero.
4: vista hacia el mojón anterior, con el escorredero y camino de servicio.

A distancia de ochenta y nueve metros formando angulo de ciento setenta y dos grados se coloco el 4 Mojon cuatro en el linde del mismo escorredero y dirigida la visual al anterior resulto linea recta.

Descripción y localización: mojón no encontrado. Ubicación posible en 41º27'42.73''N 0º30'34.91''O (fecha visita: 10/03/2021).

Paisaje y comentarios similares a los del mojón anterior.









Fotos: 1: vista aérea de la ubicación del mojón.
2: hacia Pina, campos de regadío.
3: hacia Quinto, campos de regadío tras el escorredero.
4: vista hacia el mojón anterior, con el escorredero y camino de servicio.

A distancia de sesenta metros formando angulo de ciento setenta y dos grados se coloco el 5 Mojon cinco en el linde del mismo escorredero y dirigida la visual al anterior resulto linea recta.

Descripción y localización: mojón no encontrado. Ubicación posible en 41º27'42.18''N 0º30'37.32''O (fecha visita: 10/03/2021).

Paisaje y comentarios similares a los del mojón anterior.









Fotos: 1: vista aérea de la ubicación del mojón.
2: hacia Pina, campos de regadío.
3: hacia Quinto, campos de regadío tras el escorredero.
4: vista hacia el mojón anterior, con el escorredero y camino de servicio.

A distancia de ciento treinta y nueve metros formando angulo de ciento setenta y tres grados se coloco el
6 Mojon seis en el mismo linde del escorredero de Quinto y dirigida la visual al anterior resulto linea recta.

Descripción y localización: mojón no encontrado. Ubicación posible en 41º27'40.73''N 0º30'42.92''O (fecha visita: 10/03/2021).

Paisaje y comentarios similares a los del mojón anterior. El escorredero ha perdido profundidad, no se ha limpiado en esta parte y está con carrizos.







Fotos: 1: vista aérea de la ubicación del mojón.
2: hacia Pina, campos de regadío.
3: hacia Quinto, campos de regadío tras el escorredero.
4: vista hacia el mojón anterior, con el escorredero y camino de servicio.

A distancia de ciento treinta y ocho metros sesenta centimetros formando angulo de ciento sesenta y siete grados se coloco el
7 Mojon siete en el linde del mismo escorredero y dirigida la visual al anterior resulto linea recta.

Descripción y localización: mojón no encontrado. Ubicación posible en 41º27'38.84''N 0º30'48.27''O (fecha visita: 10/03/2021).

Paisaje y comentarios similares a los del mojón anterior.









Fotos: 1: vista aérea de la ubicación del mojón.
2: hacia Pina, campos de regadío.
3: hacia Quinto, campos de regadío tras el escorredero.
4: vista hacia el mojón anterior, con el escorredero y camino de servicio.

A distancia de ciento veinte y nueve metros y en linea recta tambien se coloco el
8 Mojon ocho en el linde del ribazo del mismo escorredero y dirigida la visual al anterior resulto linea recta.

Descripción y localización: mojón no encontrado. Ubicación posible en 41º27'38.84''N 0º30'48.27''O (fecha visita: 10/03/2021).

Paisaje y comentarios similares a los del mojón anterior.









Fotos: 1: vista aérea de la ubicación del mojón.
2: hacia Pina, campos de regadío y la casa de los Valero, de Quinto.
3: hacia Quinto, campos de regadío tras el escorredero.
4: vista hacia el mojón anterior, con el escorredero y camino de servicio; al fondo un camino de la huerta de Quinto.

A distancia de ciento cuarenta y un metros formando angulo de ciento setenta y cuatro grados se coloco el
9 Mojon nueve en el linde del mismo escorredero y dirigida la visual al anterior resulto linea recta.

Descripción y localización: mojón no encontrado. Ubicación posible en 41º27'35.40''N 0º30'58.87''O (fecha visita: 10/03/2021).

Paisaje y comentarios similares a los del mojón anterior. La capa freática está muy cerca de la superficie y hay toda una red de escorrederos para sanear el suelo.









Fotos: 1: vista aérea de la ubicación del mojón.
2: hacia Pina, campos de regadío y la casa de los Valero al fondo.
3: hacia Quinto, campos de regadío con otro escorredero al fondo.
4: vista hacia el mojón anterior, con el escorredero y camino de servicio.

A distancia de ciento ochenta y cuatro metros formando angulo de ciento sesenta y nueve grados se coloco el
10 Mojon diez en el linde del mismo escorredero y dirigida la visual al anterior resulto linea recta

Descripción y localización: mojón no encontrado. Ubicación posible en 41º27'33.83''N 0º31'06.45''O (fecha visita: 10/03/2021).

Paisaje y comentarios similares a los del mojón anterior.







Fotos: 1: vista aérea de la ubicación del mojón.
2: hacia Pina, campos de regadío y la casa de los Valero al fondo.
3: hacia Quinto, campos de regadío tras el escorredero.
4: vista hacia el mojón anterior, con el escorredero y camino de servicio.

A distancia de cuatrocientos ochenta y cuatro metros formando angulo de ciento setenta y cinco grados se coloco el
11 Mojon once en el linde del relacionado cagero y dirigida la visual al anterior resulto linea recta.

Descripción y localización: mojón no encontrado. Ubicación posible en 41º27'26.34''N 0º31'24.94''O (fecha visita: 10/03/2021).

Paisaje y comentarios similares a los del mojón anterior. Se abandona el camino de servicio que se ha venido utilizando hasta ahora.







Fotos: 1: vista aérea de la ubicación del mojón.
2: hacia Pina, campos de regadío.
3: hacia Quinto, campos de regadío tras el escorredero.
4: vista hacia el mojón anterior, con el escorredero y camino de servicio que se desvía en otra dirección.

A distancia de ciento veinte y ocho metros formando angulo de ciento setenta y siete grados se coloco el
12 Mojon doce en la embocadura del escorredero en el linde del galacho denominado Ebro biejo y dirigida la visual al anterior resulto linea recta.

Descripción y localización: mojón no encontrado. Ubicación posible en 41º27'24.13''N 0º31'29.39''O (fecha visita: 10/03/2021).

La linde va por la margen de un campo siguiendo el escorredero, que es ahora de pequeñas dimensiones. En 1872 el escorredero comenzaba aquí para drenar el antiguo cauce del Ebro (Galacho Ebro Viejo) que tendría agua y que fue la separación de los dos términos en el s. XII cuando el río fluía por ese lugar. La vocación de suelos encharcables y de mal drenaje se observa en el campo que está en el término de Quinto, con mala nascencia del cereal y encharcamientos persistentes tras el riego o lluvias intensas.









Fotos: 1: vista aérea de la ubicación del mojón.
2: hacia Pina, campos de regadío.
3: hacia Quinto, campo de regadío ocupando el antiguo Galacho Ebro Viejo con zonas de cereal mal nacido y suelos encharcados tras el riego.
4: vista hacia el mojón anterior, con el escorredero y margen del campo.

A distancia de ciento veinte y un metros formando angulo de ciento sesenta y siete grados se coloco el 13 Mojon trece en el linde del galacho denominado Ebro biejo y dirigida la visual al anterior resulto linea recta.

Descripción y localización: mojón no encontrado. Ubicación posible en 41º27'22.17''N 0º31'33.95''O (fecha visita: 10/03/2021).

El paisaje y comentarios no varían respecto al mojón anterior. Remarcar la mala calidad de la tierra en el antiguo cauce del río tal y como se observa en la ortofoto de fecha de mayo de 2019 y en la realizada en marzo del 2021, con el mal nacimiento de los cultivos.









Fotos: 1: vista aérea de la ubicación del mojón.
2: hacia Pina, campos de regadío.
3: hacia Quinto, campo de regadío ocupando el antiguo Galacho Ebro Viejo con zonas de cereal mal nacido y, al fondo, suelos encharcados tras el riego.
4: vista hacia el mojón anterior, con el escorredero y marguin del campo.

A distancia de ciento veinte y nueve metros formando angulo de ciento sesenta grados se coloco el 14 Mojon catorce en el linde del galacho Ebro viejo procsimo a la via ferrea de Zaragoza a Escatron y dirigida la visual al anterior resulto linea recta.

Descripción y localización: mojón no encontrado. Ubicación posible en 41º27'20.89''N 0º31'39.40''O (fecha visita: 10/03/2021).

Las mediciones realizadas dan efectivamente la ubicación de este mojón justo antes de cruzar las vías del ferrocarril. El escorredero que se ha seguido desde el primer mojón enlaza con otro perpendicular y termina en este lugar. Un camino vecinal discurre paralelo a la vía del tren.









Fotos: 1: vista aérea de la ubicación del mojón.
2: hacia Pina, camino de la huerta de Quinto y vía del tren.
3: hacia Quinto, camino de la huerta de Quinto y vía del tren.
4: vista hacia el mojón anterior, con el escorredero enlazando con otro perpendicular.

A distancia de ciento treinta metros formando angulo de ciento setenta grados se coloco el 15 Mojon quince en el linde del galacho Ebro viejo que con el anterior atraviesa la via ferrea de Zaragoza a Escatron y dirigida la visual al anterior resulto linea recta.

Descripción y localización: mojón no encontrado. Ubicación posible en 41º27'21.85''N 0º31'44.57''O (fecha visita: 10/03/2021).

La linde entre los dos términos ha pasado efectivamente la vía y sigue, como entonces, la del Galacho Ebro Viejo que aquí está sin roturar y es un carrizal; en el término de Pina el uso del suelo es de cultivos de regadío.









Fotos: 1: vista aérea de la ubicación del mojón.
2: hacia Pina, campos de regadío.
3: hacia Quinto, el carrizal ocupando el antiguo Galacho Ebro Viejo.
4: vista hacia el mojón anterior, con la vía del tren al fondo.

A distancia de doscientos metros formando angulo de ciento sesenta y seis grados se coloco el 16 Mojon diez y seis en la linde del galacho Ebro viejo y dirigida la visual al anterior resulto linea recta.

Descripción y localización: mojón no encontrado. Ubicación posible en 41º27'23.11''N 0º31'53.13''O (fecha visita: 10/03/2021).

El antiguo galacho sigue cubierto de carrizos y se ven algunos tamarices, lo que indica que son suelos con la capa freática alta pero no constantemente inundados. La linde sigue un escorredero que drena el galacho.







Fotos: 1: vista aérea de la ubicación del mojón.
2: hacia Pina, campos de regadío.
3: hacia Quinto, el carrizal con una tamariz al fondo.
4: vista hacia el mojón anterior, con el escorredero que drena el galacho.

A distancia de doscientos veinte y tres metros formando angulo de ciento cuarenta y nueve grados se coloco el
17 Mojon diez y siete en el borde de Ebro viejo dando vista por (O.) a la caseta de la arboleda en el termino de Quinto y dirigida la visual al anterior resulto linea recta.

Descripción y localización: mojón no encontrado. Ubicación posible en 41º27'27.89''N 0º32'00.68''O (fecha visita: 10/03/2021).

El paisaje es similar el del mojón anterior. Hay cerca un camino que da acceso a las fincas (que no se cita en el documento original) y la caseta de la arboleda no existe hoy.









Fotos: 1: vista aérea de la ubicación del mojón.
2: hacia Pina, campos de regadío y camino de acceso a fincas; al fondo la vía del tren.
3: hacia Quinto, el carrizal con varios pies de tamariz.
4: vista hacia el mojón anterior, con el pequeño escorredero que drena el carrizal.

A distancia de ciento veinte y dos metros formando angulo de ciento cuarenta y dos grados se coloco el
18 Mojon diez y ocho en el linde de Ebro viejo procsimo a la caseta reseñada en el mojon anterior y dirigida la visual resulto linea recta.

Descripción y localización: mojón no encontrado. Ubicación posible en 41º27'31.57''N 0º32'01.97''O (fecha visita: 10/03/2021).

El antiguo galacho en Quinto ha sido puesto en cultivo en esta parte, yendo la linde por una margen de campo elevada cubierta de carrizo que impide la visión de la parte de Quinto.







Fotos: 1: vista aérea de la ubicación del mojón.
2: hacia Pina, campos de regadío.
3: hacia Quinto, carrizo cubriendo una margen elevada entre campos; detrás hay un campo de regadío.
4: vista hacia el mojón anterior, con la linde de los términos yendo por una marguin elevada con carrizo.

A distancia de ciento veinte y dos metros formando angulo de ciento sesenta y cinco grados se coloco el
19 Mojon diez y nueve en el linde de Ebro biejo procsimo a la via ferrea de Zaragoza a Escatron y dirigida la visual al anterior resulto linea recta.

Descripción y localización: mojón no encontrado. Ubicación posible en 41º27'35.55''N 0º32'11.98''O (fecha visita: 10/03/2021).

El antiguo galacho Ebro Viejo vuelve a estar cubierto con carrizal. Por lo demás, el paisaje es similar el del mojón anterior.









Fotos: 1: vista aérea de la ubicación del mojón.
2: hacia Pina, campos de regadío.
3: hacia Quinto, el carrizal cubriendo el antiguo cauce del Ebro.
4: vista hacia el mojón anterior, con la linde yendo entre el carrizal y el campo.

A distancia de ciento diez y nueve metros formando angulo de ciento sesenta y un grados se coloco el 20 Mojon veinte en el linde de Ebro biejo termino de Quinto que con al anterior atraviesa la via ferrea de Zaragoza a Escatron y dirigida la visual al anterior resulto linea recta.

Descripción y localización: mojón no encontrado. Ubicación posible en 41º27'39.37''N 0º32'00.81''O (fecha visita: 10/03/2021).

Al pasar la vía, el antiguo galacho Ebro Viejo ha sido transformado en regadíos. La ubicación del mojón coincide entre la orilla de un camino de la huerta de Quinto y un escorredero que drena la zona.









Fotos: 1: vista aérea de la ubicación del mojón.
2: hacia Pina, un escorredero y campos de regadío.
3: hacia Quinto, campos de regadío.
4: vista hacia el mojón anterior, con el camino, la orilla de un escorredero y las vías del ferrocarril al fondo.

A distancia de ochenta y dos metros formando angulo de ciento sesenta y nueve grados se coloco el 21 Mojon veinte y uno procsimo a las labores que administran los vecinos de Quinto y dirigida la visual al anterior resulto linea recta

Descripción y localización: mojón no encontrado. Ubicación posible en 41º27'41.80''N 0º31'59.03''O (fecha visita: 10/03/2021).

El camino de la huerta de Quinto gira y deja de ser límite entre términos, que va a continuar por la orilla de un pequeño escorredero. Por lo demás el paisaje va a seguir teniendo la monotonía de unos campos de regadío muy extensos.









Fotos: 1: vista aérea de la ubicación del mojón.
2: hacia Pina, un escorredero y campos de regadío.
3: hacia Quinto, un nuevo escorredero y el camino que se aleja.
4: vista hacia el mojón anterior, con el camino y la orilla de un escorredero.

A distancia de ochenta y cuatro metros formando angulo de ciento setenta grados se coloco el 22 Mojon veinte y dos en el linde de Ebro viejo procsimo al campo que administra Vicente Peco de Quinto y dirigida la visual al anterior resulto linea recta.

Descripción y localización: mojón no encontrado. Ubicación posible en 41º27'43.78''N 0º31'56.31''O (fecha visita: 10/03/2021).

La linde va ahora entre campos separados por un escorredero pequeño. La transformación ha sido tan grande que no es posible detectar el cauce del antiguo galacho ni la ubicación del campo de Vicente Peco.









Fotos: 1: vista aérea de la ubicación del mojón.
2: hacia Pina, un escorredero y campos de regadío.
3: hacia Quinto, campos de regadío.
4: vista hacia el mojón anterior, con el escorredero marcando la linde entre términos.

A distancia de sesenta y nueve metros formando angulo de ciento sesenta y seis grados se coloco el 23 Mojon veinte y tres en el linde del riego del campo de Manuel Gabasa de Quinto termino llamado rincon alto y dirigida la visual al anterior resulto linea recta.

Descripción y localización: mojón no encontrado. Ubicación posible en 41º27'45.18''N 0º31'53.97''O (fecha visita: 10/03/2021).

Esta parte estaba cultivada y los mojones se ponen a poca distancia unos de otros. Los propietarios son de Quinto y en el amillaramiento de 1861 no figuran como hacendados forasteros, por lo que los campos citados debían de estar en el término de Quinto.









Fotos: 1: vista aérea de la ubicación del mojón.
2: hacia Pina, un escorredero y campos de regadío.
3: hacia Quinto, campos de regadío.
4: vista hacia el mojón anterior, con el escorredero marcando la linde entre términos.

A distancia de ochenta y cuatro metros formando angulo de ciento cincuenta y ocho grados se coloco el
24 Mojon veinte y cuatro en el linde del campo que administra Vicente Peco de Quinto en la partida llamada rincon alto y dirigida la visual al anterior resulto linea recta.

Descripción y localización: mojón no encontrado. Ubicación posible en 41º27'46.14''N 0º31'50.54''O (fecha visita: 10/03/2021).

El paisaje es similar al del mojón anterior. Acaba el drenaje que venía siendo límite entre los términos y un camino que da acceso a los campos puede servir de referencia.









Fotos: 1: vista aérea de la ubicación del mojón.
2: hacia Pina, campos de regadío.
3: hacia Quinto, campos de regadío.
4: vista hacia el mojón anterior, con el final del escorredero que marcaba la linde entre los términos.

A distancia de ciento diez y nueve metros formando angulo de ciento sesenta y un grados se coloco el 25 Mojon veinte y cinco en el linde del termino denominado rincon alto y dirigida la visual al anterior resulto linea recta.

Descripción y localización: mojón no encontrado. Ubicación posible en 41º27'46.86''N 0º31'45.46''O (fecha visita: 10/03/2021).

El paisaje es similar al del mojón anterior. Ya no vuelve a nombrarse el Galacho Ebro Viejo por lo que los restos de ese antiguo cauce no debían ya de estar. Un nuevo drenaje va a seguir siendo el límite entre términos y una acequia entubada sirve de referencia actual al lugar donde se han tomado las fotografías.









Fotos: 1: vista aérea de la ubicación del mojón.
2: hacia Pina, campos de regadío.
3: hacia Quinto, campos de regadío con una acequia entubada.
4: vista hacia el mojón anterior, con un drenaje pequeño entre cultivos.

.

A distancia de doscientos cincuenta y un metros formando angulo de ciento setenta y cinco grados se coloco el
26 Mojon beinte y seis en el linde del rincon alto termino de Quinto y dirigida la visual al anterior resulto linea recta.

Descripción y localización: mojón no encontrado. Ubicación posible en 41º27'47.57''N 0º31'34.69''O (fecha visita: 10/03/2021).

El paisaje es similar al del mojón anterior. La linde va a estar marcada en este punto por una acequia de riego abierta y de cemento.









Fotos: 1: vista aérea de la ubicación del mojón.
2: hacia Pina, campos de regadío con una acequia de cemento.
3: hacia Quinto, campos de regadío.
4: vista hacia el mojón anterior.

A distancia de ochenta y tres metros formando angulo de ciento setenta grados se coloco el 27 Mojon beinte y siete en el linde del rincon alto termino de Quinto y dirigida la visual al anterior y resulto linea recta.

Descripción y localización: mojón no encontrado. Ubicación posible en 41º27'47.99''N 0º31'31.36''O (fecha visita: 10/03/2021).

El paisaje es similar al del mojón anterior.









Fotos: 1: vista aérea de la ubicación del mojón.
2: hacia Pina, campos de regadío con una acequia de cemento.
3: hacia Quinto, campos de regadío con una linde entre campos.
4: vista hacia el mojón anterior con la acequia de cemento.

A distancia de ciento setenta metros formando angulo de ciento setenta y tres grados se coloco el 28 Mojon veinte y ocho en el mismo linde del rincon alto del termino de Quinto y dirigida la visual al anterior resulto linea recta.

Descripción y localización: mojón no encontrado. Ubicación posible en 41º27'50.84''N 0º31'24.76''O (fecha visita: 10/03/2021).

El paisaje es similar al del mojón anterior. En la huerta de Quinto, tras la concentración parcelaria, las acequias son de cemento y están sin cubrir.









Fotos: 1: vista aérea de la ubicación del mojón.
2: hacia Pina, campos de regadío con una intersección de acequias.
3: hacia Quinto, campos de regadío con una acequia de cemento.
4: vista hacia el mojón anterior con la acequia de cemento que separa los términos.

A distancia de ciento veinte y seis metros formando angulo de ciento setenta y siete grados se coloco el
29 Mojon veinte y nueve en el mismo linde del rincon alto y brazal que da riego al mismo y dirigida la visual al anterior resulto linea recta.

Descripción y localización: mojón no encontrado. Ubicación posible en 41º27'52.87''N 0º31'20.21''O (fecha visita: 10/03/2021).

El paisaje es similar al del mojón anterior. Con la concentración parcelaria de la huerta de Quinto se desmantelaron las acequias anteriores, por lo que la que viene limitando los dos términos no es la citada en el documento.









Fotos: 1: vista aérea de la ubicación del mojón.
2: hacia Pina, campos de regadío.
3: hacia Quinto, campos de regadío.
4: vista hacia el mojón anterior con la acequia de cemento que separa los términos.

A distancia de ciento veinte y un metros formando angulo de ciento setenta y nueve grados se coloco el
30 Mojon treinta en el linde del rincon alto y brazal que da riego al mismo, dirigida la visual al anterior resulto linea recta.

Descripción y localización: mojón no encontrado. Ubicación posible en 41º27'55.00''N 0º31'15.68''O (fecha visita: 10/03/2021).

El paisaje es similar al del mojón anterior. La linde está marcada en este punto por un camino de la huerta de Quinto; la ubicación del mojón coincide con unos almacenes de uso agrícola de grandes dimensiones.









Fotos: 1: vista aérea de la ubicación del mojón.
2: hacia Pina, almacenes agrícolas.
3: hacia Quinto, campos de regadío.
4: vista hacia el mojón anterior con la acequia que separa los términos y un camino agrícola.

A distancia de ciento veinte y cuatro metros formando angulo de ciento setenta y ocho grados se coloco el
31 Mojon treinta y uno en el angulo del soto titulado rincon alto y final del brazal mencionado en los anteriores mojones y lindante a la Mejana llamada de Toledo, y dirigida la visual al anterior resulto linea recta.

Descripción y localización: mojón no encontrado. Ubicación posible en 41º27'57.14''N 0º31'10.78''O (fecha visita: 10/03/2021).

El paisaje es similar al del mojón anterior. La acequia mencionada terminaba en este punto para dar comienzo a los sotos, en la parte de Pina la Mejana de Toledo y en la de Quinto la Contienda de Quinto. Ninguno de los dos bosques existe en la actualidad.









Fotos: 1: vista aérea de la ubicación del mojón.
2: hacia Pina, campos de regadío y una acequia de riego.
3: hacia Quinto, una caseta agrícola y una acequia de riego.
4: vista hacia el mojón anterior con la acequia que separa los términos, el camino y los almacenes agrícolas.

A distancia de trescientos treinta y dos metros, formando angulo de setenta y siete grados se coloco el 32 Mojon treinta y siete [sic.] *en la linde de la mejana llamada de Toledo y la contienda de Quinto, dirigida la visual al anterior resulto linea recta.*

Descripción y localización: mojón no encontrado. Ubicación posible en 41º28'06.94''N 0º31'16.70''O (fecha visita: 10/03/2021).

El paisaje es similar al del mojón anterior. La linde ha girado 77º hacia la izquierda dirigiéndose recta hacia el río siguiendo una acequia de riego. El secretario tuvo un error en la redacción del documento anotando correctamente el nº 32 pero escribiendo *"treinta y siete"*.









Fotos: 1: vista aérea de la ubicación del mojón.
2: hacia Pina, campos de regadío tras la acequia de riego.
3: hacia Quinto, campos de regadío.
4: vista hacia el mojón anterior con la acequia que separa los términos y los almacenes agrícolas al fondo.

A distancia de ciento sesenta y dos metros formando angulo de sesenta grados se coloco el 33 Mojon treinta y tres en la linde de la mejana de Toledo y la mejana de Quinto y dirigida la visual al anterior resulto linea recta.

Descripción y localización: mojón no encontrado. Ubicación posible en 41º28'12.38''N 0º31'16.75''O (fecha visita: 10/03/2021).

La ubicación del mojón coincide con el actual cauce del Ebro. En la orilla derecha está la mota y un "soto" formado por árboles en fila de a uno; en la izquierda hay un tamarizal.









Fotos: 1: vista aérea de la ubicación del mojón.
2: cauce del Ebro en el sitio donde debería estar el mojón.
3: hacia Quinto, la mota que defiende del río.
4: vista hacia el mojón anterior con la acequia que ha venido separando los términos.

A distancia de ciento cincuenta metros formando angulo de ciento setenta y nueve grados se coloco el 34 Mojon treinta y cuatro en la linde de la mejana de Toledo y contienda de Quinto y dirigida la visual al anterior resulto linea recta.

Descripción y localización: mojón no encontrado. Ubicación posible en 41º28'17.09''N 0º31'17.11''O (fecha visita: 15/02/2021).

Este mojón se colocó en lo que hoy es un pequeño soto formado principalmente por tamariz y sauce y ubicado en la orilla izquierda, lo que indica que aquí el río se ha movido hacia el sur.









Fotos: 1: vista aérea de la ubicación del mojón.
2: hacia Pina, soto de tamarices.
3: hacia Quinto, soto de tamarices.
4: vista hacia el mojón anterior con un soto de tamarices.

A distancia de ciento treinta y ocho metros formando angulo de ciento setenta y cinco grados se coloco el
35 Mojon treinta y cinco en la linde de la mejana llamada de Toledo y contienda de Quinto en la margen del rio Ebro y suponiendo el centro de este la linea divisoria de ambas jurisdiciones, hasta cuyo punto desde el mojon que se reseña segun calculo aprocsimado mide una distancia de trescientos metros formando un angulo de ciento setenta y dos grados

Descripción y localización: mojón no encontrado. Ubicación posible en 41º28'21.34''N 0º31'18.54''O (fecha visita: 15/02/2021).

El lugar es hoy una repoblación de chopos, en la margen izquierda, declarada Monte de Utilidad Pública por la DGA. En la fecha en que se realizó la fotografía son ejemplare muy jóvenes plantados hace poco tiempo.









Fotos: 1: vista aérea de la ubicación del mojón.
2: hacia Pina, plantación de chopos con la mota y un viejo álamo blanco al fondo.
3: hacia Quinto, orilla del soto y plantación de chopos.
4: vista hacia el mojón anterior con un soto de tamarices y algunos sauces.

tomando por punto la desembocadura del galacho que ecsiste en la orilla izquierda de el Ebro y su partida denominada la Mechana en la huerta de Pina quedo terminada esta operacion de deslinde en la forma que queda espresada estendiendose esta acta por triplicado que firman los concurrentes al acto reservandose ambas comisiones el ponersen de acuerdo para la colocacion de los mojones de piedra en la forma y con sugecion a las instrucciones y leyes vigentes de que yo el Secretario interino certifico

(firman el documento Francisco Pes, Jose Lasala, Serapio Gomez, Francisco Hijar Falcon y Domingo Delcazo, que lo hace por los demas señores que no saben)



DESLINDE EN LA
MARGEN IZQUIERDA DEL EBRO



Iglesia de la Asunción de Nuestra Señora (Pina de Ebro)

MARGEN IZQUIERDA DEL EBRO

En el punto denominado soto de Talabera de la izquierda del Ebro donde termina la huerta del pueblo de Aguilar, a diez y seis de Mayo de mil ochocientos setenta y dos, la comision de deslinde de la presente villa de Pina, compuesta de los señores concejales Don Serapio Gomez, Don Francisco Pes y Don Jose Lasala, del Perito Agronomo Don Francisco Hijar y Falcon, de perito practico Don Andres Gonzalez y del Secretario interino del Ayuntamiento Don Domingo Delcazo; procedio al deslinde de las orillas del Rio Ebro en la izquierda del mismo, y tomando por base o punto de partida el ultimo mojon del deslinde verificado con la villa de Osera y su agregado de Aguilar colocado aquel a la orilla del Rio y suponiendo el centro del cauce del mismo la linea divisoria de ambas jurisdicciones se coloco el



Vista aérea de la mojonación con Fuentes desde la entonces margen izquierda del Ebro

1º Mojon primero en la orilla del Rio Ebro procsimo a la carretera que conduce desde Pina a Aguilar y dirigida la visual al penultimo mojon colocado en la parte que confronta con la huerta de dicho pueblo resulto linea recta

Descripción y localización: mojón no encontrado. El lugar donde se colocó está hoy en la orilla derecha del Ebro. Ubicación posible en 41º30'33.85''N 0º32'54.00''O (fecha visita: 23/02/2021).

El río ha desplazado todo su cauce de manera que el mojón queda ahora justo en su margen derecha. En este lugar el Ebro tiene dos ramales por haber una isla en el medio del río. En Fuentes hay un pequeño soto y en Pina todas las orillas están puestas en cultivo. El camino de Aguilar a Pina no existe en este punto.









Fotos: 1: vista aérea de la ubicación del mojón.
2: desde la mota en la orilla izquierda, hacia Pina campos de regadío.
3: desde la mota en la orilla izquierda, hacia Fuentes el río y las islas en el centro del cauce.
4: desde la mota en la orilla izquierda, hacia Osera la mota que defiende del río y la caseta de motores para la elevación del agua hacia los regadíos del monte.

a distancia de trescientos setenta y seis metros formando angulo de ciento treinta y cinco grados se coloco el
2º Mojon segundo en la orilla del Ebro y dirigida la visual al anterior resulto linea recta.

Descripción y localización: mojón no encontrado. El lugar donde se colocó está hoy en el centro del cauce del Ebro. Ubicación posible en 41º30'26.83''N 0º32'56.07''O (fecha visita: 23/02/2021).

El río ha desplazado su cauce de manera que el mojón queda ahora dentro del mismo. En Fuentes hay un soto bien conservado y en Pina todas las orillas están puestas en cultivo.









Fotos: 1: vista aérea de la ubicación del mojón.
2: desde la mota en la orilla izquierda, hacia Pina campos de regadío.
3: desde la mota en la orilla izquierda, hacia Fuentes el río y el soto de la margen derecha.
4: desde la mota en la orilla izquierda, hacia el mojón anterior la mota que defiende del río y orillas del río en Pina sin arbolado.

A distancia de doscientos ochenta metros y en linea recta tambien se coloco el
3 Mojon tercero en la orilla del Ebro y dirigida la visual al anterior resulto linea recta

Descripción y localización: mojón no encontrado. El lugar donde se colocó está en la orilla izquierda del río. Ubicación posible en 41º30'18.55''N 0º33'00.28''O (fecha visita: 23/02/2021).

Las orillas del río no se han movido en este punto ya que la ubicación del mojón coincide con la orilla izquierda. En Fuentes hay un soto y en Pina una pequeña zona sin roturar con suelos pedregosos.









Fotos: 1: vista aérea de la ubicación del mojón.
2: desde la mota en la orilla izquierda, hacia Pina una pequeña zona sin roturar.
3: desde la mota en la orilla izquierda, hacia Fuentes el río y un soto en la margen derecha.
4: desde la mota en la orilla izquierda, hacia el mojón anterior la mota que defiende del río.

A distancia de doscientos diez y siete metros formando angulo de ciento setenta y dos grados se co-loco el
4 Mojon cuatro en la orilla izquierda del rio, dirigida la visual al anterior resulto linea recta.

Descripción y localización: mojón no encontrado. El lugar donde se colocó está en la orilla izquierda del río. Ubicación posible en 41º30'14.13''N 0º33'12.06''O (fecha visita: 23/02/2021).

Las orillas del río no se han movido, o lo han hecho poco, en este punto ya que la ubicación del mojón coincide con la orilla izquierda. En Fuentes hay un soto y en Pina una pequeña zona sin roturar y sin arbolado entre la mota y el río.









Fotos: 1: vista aérea de la ubicación del mojón.
2: desde la mota en la orilla izquierda, hacia Pina campos de cultivo.
3: desde la mota en la orilla izquierda, hacia Fuentes una pequeña zona sin roturar y sin arbolado, el río y un soto en la margen derecha.
4: desde la mota en la orilla izquierda, hacia el mojón anterior la mota que defiende del río.

A distancia de trescientos metros formando angulo de ciento sesenta grados se coloco el
5 Mojon cinco en la relacionada orilla del rio Ebro y dirigida la visual al anterior resulto linea recta.

Descripción y localización: mojón no encontrado. El lugar donde se colocó está dentro del cauce del río. Ubicación posible en 41º30’12.76’’N 0º33’25.03’’O (fecha visita: 23/02/2021).

Las orillas del río se han movido hacia Pina dejando la ubicación del mojón dentro del cauce del Ebro. En Fuentes hay un soto muy abierto y en Pina una pequeña zona sin roturar con algunos chopos muy raquíticos.









Fotos: 1: vista aérea de la ubicación del mojón.
2: desde la orilla izquierda, hacia Pina una pequeña zona sin roturar pero muy degradada con suelo pedregoso.
3: desde la mota en la orilla izquierda, hacia Fuentes el río y un soto con árboles bien desarrollados.
4: desde la orilla izquierda, hacia el mojón anterior una pequeña franja de tierra sin roturar entre la mota y el río.

A distancia de doscientos cuarenta metros formando angulo de ciento cuarenta grados se coloco el 6 Mojon seis en la misma orilla del rio Ebro y dirigida la visual al anterior resulto linea recta

Descripción y localización: mojón no encontrado. El lugar donde se colocó está dentro del cauce del río. Ubicación posible en 41º30'11.34''N 0º33'35.24''O (fecha visita: 23/02/2021).

La mojonación sigue dentro del cauce del Ebro. En Fuentes los campos llegan hasta la mota y en Pina la mota se aleja y hay un erial entre esta defensa y el río.









Fotos: 1: vista aérea de la ubicación del mojón.
2: desde la orilla izquierda, hacia Pina un erial desarbolado.
3: desde la mota en la orilla izquierda, hacia Fuentes el río y la mota en la margen derecha con una fila de árboles.
4: desde la orilla izquierda, hacia el mojón anterior una pequeña franja de tierra sin roturar entre la mota y el río.

A distancia de setecientos noventa y dos metros formando angulo de ciento sesenta y ocho grados se coloco el
7 Mojon siete en la orilla del rio Ebro y gleral de la mejana de la condesa de Fuentes en esta jurisdicion y dirigida la visual al anterior resulto linea recta

Descripción y localización: mojón no encontrado. El lugar donde se colocó está efectivamente en la orilla izquierda del río, en un gleral y dentro de un soto. Ubicación posible en 41º29'45.01''N 0º33'38.86''O (fecha visita: 23/02/2021).

El cauce del río no se ha movido en este punto y la orilla sigue siendo un gleral pequeño bordeado por un soto de tamarices cubriendo gravas cerca de la superficie. En Fuentes ya no hay sotos y en Pina hay uno, bastante degradado con tamarices. El topónimo "Mejana de la Condesa de Fuentes" se ha perdido.







Fotos: 1: vista aérea de la ubicación del mojón.
2: desde la orilla izquierda, hacia Pina una zona de gravas con tamarices al fondo.
3: desde la orilla izquierda, hacia Fuentes el río y la mota tras la que hay cultivos.
4: desde la orilla izquierda, hacia el mojón anterior, gravas y soto de tamarices.

A distancia de ciento cincuenta y seis metros formando angulo de ciento cincuenta y siete grados se coloco el
8 Mojon ocho en el mismo gleral de la mejana de la condesa de Fuentes y dirigida la visual al anterior resulto linea recta

Descripción y localización: mojón no encontrado. El lugar donde se colocó es hoy un campo de cultivo. Ubicación posible en 41º29'40.10''N 0º33'39.01''O (fecha visita: 23/02/2021).

El cauce del río se ha movido hacia Pina y la mojonación irá ya toda por la margen derecha en campos de cultivo.









Fotos: 1: vista aérea de la ubicación del mojón.
2: hacia Pina, campos de cultivo con una pequeña caseta.
3: hacia Fuentes, campos de cultivo.
4: vista hacia el mojón anterior con la mota, algunos álamos blancos y el río.

A distancia de ciento veinte y nueve metros formando angulo de ciento cuarenta y ocho grados se coloco el
9 Mojon nueve en el mismo gleral de la mejana de la Condesa de Fuentes y dirigida la visual al anterior resulto linea recta

Descripción y localización: mojón no encontrado. El lugar donde se colocó es hoy un campo de cultivo. Ubicación posible en 41º29’35.73’’N 0º33’37.02’’O (fecha visita: 23/02/2021).

La mojonación sigue alejándose del río yendo por campos de cultivo.









Fotos: 1: vista aérea de la ubicación del mojón.
2: hacia Pina, campos de cultivo.
3: hacia Fuentes, campos de cultivo.
4: vista hacia el mojón anterior con campos de cultivo y la mota al fondo.

A distancia de ciento diez y seis metros formando angulo de ciento treinta y ocho grados se coloco el
10 Mojon diez en la raspa del gleral de la mejana de la Condesa de Fuentes en la izquierda del Ebro, desde este punto atraviesa la linea el rio Ebro a enlazar con el mojon primero del deslinde verificado con la villa de Fuentes en la derecha de dicho rio formando un angulo de ciento sesenta y dos grados y una distancia de trescientos sesenta metros procsimamente

Descripción y localización: mojón no encontrado. El lugar donde se colocó es la orilla de un camino. Ubicación posible en 41º29'32.38''N 0º33'33.27''O (fecha visita: 23/02/2021).

Este último mojón se encuentra, efectivamente, a algo menos de 400 metros en línea recta de donde empieza el mojón nº 1 del deslinde del término con Fuentes, lo que da información de la anchura del Ebro en 1872 y en este lugar.









Fotos: 1: vista aérea de la ubicación del mojón.
2: hacia Pina, camino y campos de cultivo.
3: hacia Fuentes, campos de cultivo.
4: vista hacia el mojón anterior con campos de cultivo y la mota ya muy al fondo.

Terminado el deslinde referido se constituyo la misma Comision en el punto denominado la peña roya

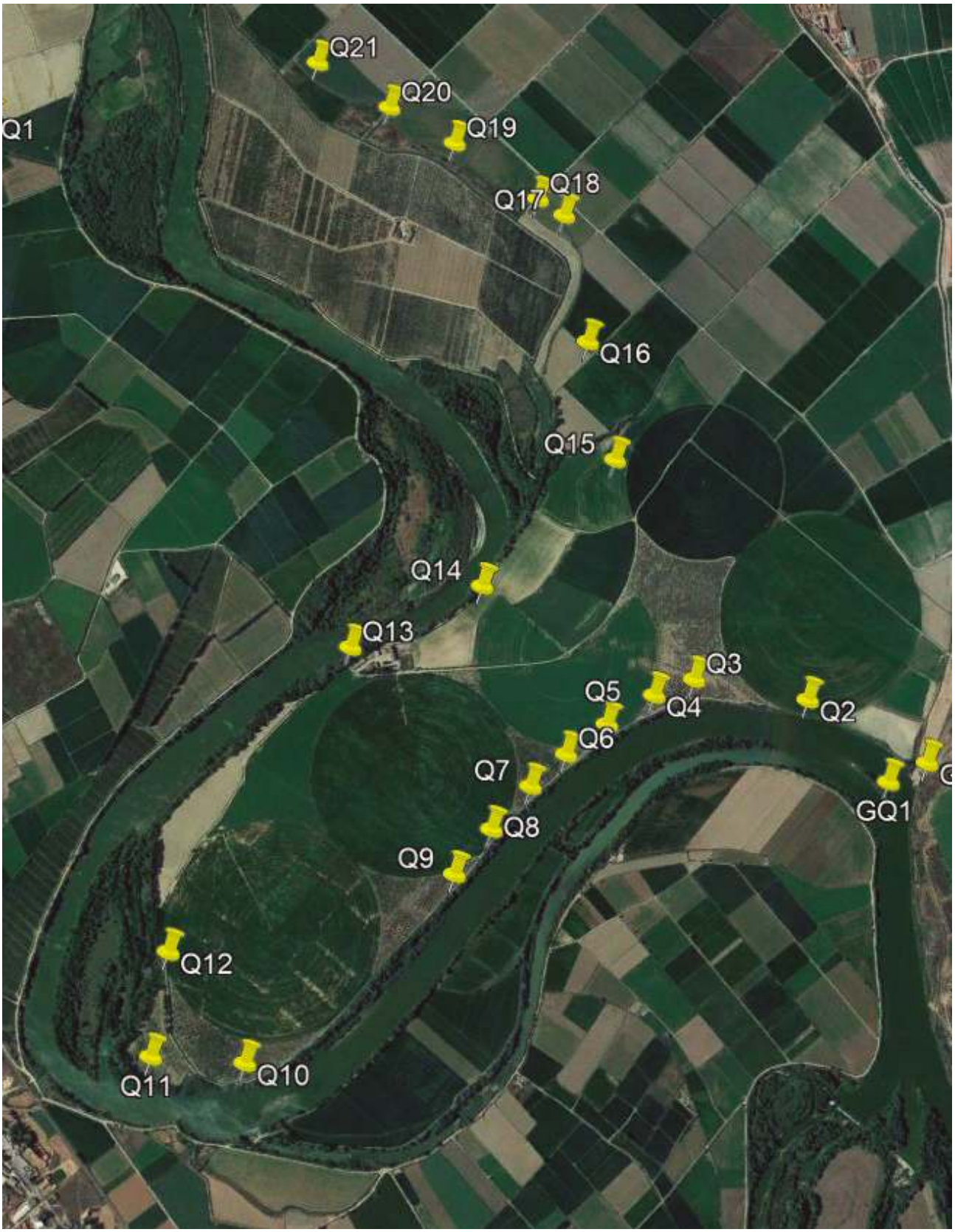

Vista aérea de la mojonación con Quinto desde la margen izquierda del Ebro en Belloque

1 y en direccion a Pina siguiendo la orilla izquierda del rio Ebro suponiendo el centro del cauce de este, la linea divisoria de la jurisdicion de Pina Quinto y Gelsa.

Descripción y localización: mojón no colocado. Ver mojón nº 1 del deslinde con Gelsa (fecha visita: 27/02/2021).

El río no se ha movido en este lugar ya que fluye encajado. La mayor parte del la mojonación discurre por la finca actualmente llamada de Belloque que se está transformado en estas mismas fechas en una enorme plantación extensiva de almendros, por lo que las fotografías de referencia no coincides con las ortofotos, que fueron tomadas hace dos años.









Fotos: 1: vista aérea de la ubicación del mojón.
2: hacia Pina, plantación de almendros.
3: desde la desembocadura del escorredero citado en el mojón nº 1 con Gelsa, la vegetación no deja ver el centro del río.
4: hacia Gelsa y la Peña Roya, el escorredero en primer término y el monte al fondo.

A distancia de trescientos setenta y dos metros del mojon primero del deslinde verificado con Gelsa formando angulo de noventa y siete grados se coloco el
2º Mojon segundo en la misma orilla izquierda del Ebro y margen del soto llamado de Belloc y dirigida la visual al anterior resulto linea recta.

Descripción y localización: mojón no encontrado. Ubicación posible en 41º26'43.73''N 0º28'26.12''O (fecha visita: 27/02/2021).

El río no se ha movido en este lugar ya que fluye encajado. El soto de Belloc, o Acampo de Belloque, era en 1861, y lo ha sido hasta hace pocos años, propiedad del Exmo. Sr. Conde de Sástago; con 156 Has de extensión pagaba 10.175 reales de contribución. La vegetación de ribera tiene hoy aquí la anchura de un solo árbol.









Fotos: 1: vista aérea de la ubicación del mojón.
2: hacia Pina, plantación de almendros.
3: hacia Quinto, el Ebro con árboles de ribera en la orilla.
4: vista hacia el mojón anterior, con la vegetación natural limitada a una estrecha franja sin arbolado.

A distancia de trescientos sesenta y seis metros formando angulo de ciento cincuenta y siete grados se coloco el
3 Mojon tercero en la orilla izquierda del Ebro y margen del soto llamado de Belloc dirigida la visual al anterior resulto linea recta.

Descripción y localización: mojón no encontrado. Ubicación posible en 41º26'45.47''N 0º28'42.35''O (fecha visita: 27/02/2021).

El paisaje y los comentarios son los mismos que para el mojón anterior.









Fotos: 1: vista aérea de la ubicación del mojón.
2: hacia Pina, plantación de almendros.
3: hacia Quinto, el Ebro con árboles de ribera en la orilla.
4: vista hacia el mojón anterior, con la vegetación natural limitada a una estrecha franja.

A distancia de ciento treinta y seis metros formando angulo de ciento sesenta y seis grados se coloco el
4 Mojon cuarto en la misma orilla y soto de Belloc se dirigio la bisual al anterior resulto linea recta.

Descripción y localización: mojón no encontrado. Ubicación posible en 41º26'43.72''N 0º28'47.80''O (fecha visita: 27/02/2021).

El paisaje y los comentarios son los mismos que para el mojón anterior; si acaso en la orilla de Pina la vegetación ahora son árboles de ribera grandes.









Fotos: 1: vista aérea de la ubicación del mojón.
2: hacia Pina, plantación de almendros.
3: hacia Quinto, el Ebro con árboles de ribera grandes en ambas orillas.
4: vista hacia el mojón anterior, con la vegetación natural algo más arbolada.

A distancia de ciento setenta y ocho metros formando angulo de ciento sesenta y cinco grados se coloco el
5 Mojon cinco en la misma orilla y soto de Belloc, dirigida la visual al anterior resulto linea recta.

Descripción y localización: mojón no encontrado. Ubicación posible en 41º26'40.63''N 0º28'54.46''O (fecha visita: 27/02/2021).

El paisaje y los comentarios son los mismos que para el mojón anterior.









Fotos: 1: vista aérea de la ubicación del mojón.
2: hacia Pina, plantación de almendros.
3: hacia Quinto, el Ebro con árboles de ribera grandes en ambas orillas.
4: vista hacia el mojón anterior, con la franja de vegetación natural bien desarrollada.

A distancia de ciento sesenta y tres metros formando angulo de ciento sesenta y ocho grados se coloco el
6 Mojon seis en la mencionada orilla y soto de Belloc, dirigida la visual al anterior resulto linea recta.

Descripción y localización: mojón no encontrado. Ubicación posible en 41º26'37.51''N 0º29'00.18''O (fecha visita: 27/02/2021).

El paisaje y los comentarios son los mismos que para el mojón anterior.









Fotos: 1: vista aérea de la ubicación del mojón.
2: hacia Pina, plantación de almendros.
3: hacia Quinto, el Ebro con árboles de ribera grandes en la orilla derecha.
4: vista hacia el mojón anterior, con la franja de vegetación natural reducida a árboles pequeños en este tramo.

A distancia de ciento cincuenta y tres metros formando angulo de ciento sesenta y ocho grados se coloco el
7 Mojon siete en la repetida orilla y soto de Belloc, dirigida la visual al anterior resulto linea recta.

Descripción y localización: mojón no encontrado. Ubicación posible en 41º26'34.03''N 0º29'05.14''O (fecha visita: 27/02/2021).

El paisaje y los comentarios son los mismos que para el mojón anterior.







Fotos: 1: vista aérea de la ubicación del mojón.
2: hacia Pina, plantación de almendros.
3: hacia Quinto, el Ebro con árboles de ribera grandes en ambas orillas.
4: vista hacia el mojón anterior, con la franja de vegetación natural bien desarrollada.

A distancia de ciento ochenta y cinco metros formando angulo de ciento setenta y ocho grados se coloco el
8 Mojon ocho en la misma orilla y soto de Belloc, dirigida la visual al anterior resulto linea recta.

Descripción y localización: mojón no encontrado. Ubicación posible en 41º26'29.52''N 0º29'10.39''O (fecha visita: 27/02/2021).

El paisaje y los comentarios son los mismos que para el mojón anterior.









Fotos: 1: vista aérea de la ubicación del mojón.
2: hacia Pina, plantación de almendros.
3: hacia Quinto, el Ebro con árboles de ribera grandes en ambas orillas.
4: vista hacia el mojón anterior, con la franja de vegetación natural bien desarrollada.

A distancia de ciento ochenta y siete metros formando angulo de ciento cincuenta y cinco grados se coloco el
9 Mojon nueve en la misma orilla y soto de Belloc, dirigida la visual al anterior resulto linea recta.

Descripción y localización: mojón no encontrado. Ubicación posible en 41º26'24.90''N 0º29'15.54''O (fecha visita: 27/02/2021).

El paisaje y los comentarios son los mismos que para el mojón anterior.







Fotos: 1: vista aérea de la ubicación del mojón.
2: hacia Pina, plantación de almendros.
3: hacia Quinto, el Ebro con árboles de ribera grandes en ambas orillas.
4: vista hacia el mojón anterior, con la franja de vegetación natural bien desarrollada.

A distancia de ochocientos noventa y siete metros formando angulo de ciento sesenta y ocho grados se coloco el
10 Mojon diez en la misma orilla y soto de Belloc, dirigida la visual al anterior resulto linea recta.

Descripción y localización: mojón no encontrado. Ubicación posible en 41º26'05.36''N 0º29'44.14''O (fecha visita: 27/02/2021).

El paisaje y los comentarios son los mismos que para el mojón anterior. El mojón fue colocado en el comienzo de la curva que hace el meandro. En Quinto es el principio de la Mejana Capera y a partir de este momento, río arriba y durante varios kilómetros, ya no hay sotos, solo la mota y cultivos.









Fotos: 1: vista aérea de la ubicación del mojón.
2: hacia Pina, plantación de almendros.
3: hacia Quinto, el Ebro con árboles de ribera bien desarrollados.
4: vista hacia el mojón anterior, con la franja de vegetación natural.

A distancia de trescientos metros formando angulo de ciento cincuenta y tres grados se coloco el 11 Mojon once en la misma orilla y soto de Belloc, dirigida la visual al anterior resulto linea recta.

Descripción y localización: mojón no encontrado. Ubicación posible en 41º26'06.03''N 0º29'57.12''O (fecha visita: 27/02/2021).

En la orilla izquierda se ha abandonado el camino de servicio de la finca para continuar junto a los árboles del soto, que empieza a ensancharse desde este lugar.









Fotos: 1: vista aérea de la ubicación del mojón.
2: hacia Pina, campo de cultivo en el que aún no se han plantado almendros.
3: hacia Quinto, comienza el soto de Belloque y el Ebro.
4: vista hacia el mojón anterior, con un campo de cultivo y una línea de conducción eléctrica.

A distancia de trescientos metros formando angulo de ciento diez y ocho grados se coloco el 12 Mojon doce en la misma orilla y soto de Belloc, dirigida la visual al anterior resulto linea recta.

Descripción y localización: mojón no encontrado. Ubicación posible en 41º26'16.84''N 0º29'55.12''O (fecha visita: 27/02/2021).

Se ha vuelto a recuperar el camino de servicio de la finca, en cuya cercanía se colocó el mojón. El soto de Belloque es aquí ancho y bien conservado.









Fotos: 1: vista aérea de la ubicación del mojón.
2: hacia Pina, plantación de almendros.
3: hacia Quinto, una zona degradada y el soto de Belloque al fondo.
4: vista hacia el mojón anterior, con el camino de servicio de la finca.

A distancia de mil ciento veinte y tres metros formando angulo de ciento cuarenta y dos grados se coloco el
13 Mojon trece en la misma orilla y soto de Belloc procsimo a la casa del mismo nombre y a la parte de arriba del espolon llamado de Belloc se dirigio la visual al anterior y resulto linea recta.

Descripción y localización: mojón no encontrado. Ubicación posible en 41º26'48.75''N 0º29'30.67''O (fecha visita: 27/02/2021).

La casa original del soto de Belloque, que se derruyó hace algunos años por estar en mal estado, tenía en 1861 adosado un corral de ganado, pagando el Conde de Sástago por el conjunto 384 reales de contribución. En el lugar que ocupaba hay ahora almacenes y otros edificios para el servicio de la finca. El espolón debía de ser algún tipo de malecón en la orilla del Ebro para defenderla de las inundaciones y del que no quedan restos. El soto se ha estrechado y vuelve a ser una franja relativamente estrecha de arbolado junto al río.









Fotos: 1: vista aérea de la ubicación del mojón.
2: hacia Pina, plantación de almendros y edificios agrícolas de la finca.
3: hacia Quinto, una franja de arbolado natural y el río.
4: vista hacia el mojón anterior, con el camino de servicio de la finca.

A distancia de cuatrocientos setenta y ocho metros formando angulo de ciento sesenta grados se coloco el
14 Mojon catorce en la orilla del Ebro en la estacada de Ferrer se dirigio la visual al anterior y resulto linea recta

Descripción y localización: mojón no encontrado. Ubicación posible en 41º26'55.35''N 0º29'12.26''O (fecha visita: 27/02/2021).

Los campos están en pleno proceso de transformación para la plantación de almendros. La vegetación natural, en ambas orillas, es solo una estrecha franja. Las estacadas eran defensas hechas con palos o troncos de madera (generalmente sabina) clavados en el suelo junto a las ribas del río para evitar su caída. En 1861 Luis Ferrer, vecino de Pina, tenía un campo en Belloque de 3ª clase de 7 cahices y por el que pagaba 658 reales de contribución; probablemente era el que defendía del río con la estacada.









Fotos: 1: vista aérea de la ubicación del mojón.
2: hacia Pina, trabajos en los campos de alfalfa para la plantación de almendros.
3: hacia Quinto, una estrecha zona de arbolado y el río.
4: vista hacia el mojón anterior, con la mota que defiende del río.

A distancia de seiscientos metros formando angulo de ciento sesenta y cuatro grados se coloco el 15 Mojon quince en la margen del Ebro procsimo al campo que administra Francisco Lecina dando vista a unos islotes que se encuentran entre dos aguas quedando dichos islotes dentro de la jurisdicion de Pina se dirigio la visual al anterior resulto linea recta.

Descripción y localización: mojón no encontrado. El lugar donde se colocó es hoy un campo de cultivo. Ubicación posible en 41º27'09.05''N 0º28'53.63''O (fecha visita: 27/02/2021).

El cauce del Ebro se ha desviado hacia Quinto por lo que el mojón está ahora alejado del río. Se ha salido fuera de la finca de Belloque, que era toda propiedad del Conde de Sástago, y se ha entrado en la partida de La Vega, por lo que aparecerán vecinos de Pina como propietarios de campos. Concretamente el que tiene Francisco Lecina es una parcela de 3ª clase, y de solo 6 anegas, por la que pagaba 70 reales de contribución.









Fotos: 1: vista aérea de la ubicación del mojón.
2: hacia Pina, plantación de almendros en el campo que fue de Francisco Lecina.
3: hacia Quinto, obras para la plantación de almendros con la mota y el río al fondo.
4: vista hacia el mojón anterior, con la plantación de almendros.

A distancia de trescientos noventa y ocho metros formando angulo de ciento cuarenta y cuatro grados se coloco el
16 Mojon diez y seis en la margen del Ebro procsimo a la torre de Manuel Genzor dando vista a unos islotes que se encuentran entre dos aguas quedando dichos islotes dentro de la jurisdicion de Pina se dirigio la visual al anterior y resulto linea recta

Descripción y localización: mojón no encontrado. El lugar donde se colocó es hoy un campo de cultivo. Ubicación posible en 41º27'21.95''N 0º28'57.61''O (fecha visita: 27/02/2021).

El cauce del Ebro queda lejos del campo y la zona está muy transformada desde la concentración parcelaria que se realizó hace unos años. Había en La Vega varias torres y casas de campo que se eliminaron con la concentración, así que no quedan restos de la torre de Manuel Genzor, por la que en 1861 pagaba 105 reales de contribución.







Fotos: 1: vista aérea de la ubicación del mojón.
2: hacia Pina, campos de regadío donde estaba la torre que fue de Manuel Genzor.
3: hacia Quinto, campos de regadío con el río en la lejanía.
4: vista hacia el mojón anterior, con campos de regadío.

A distancia de cuatrocientos veinte y seis metros formando angulo de ciento sesenta grados se coloco el
17 Mojon diez y siete en el punto denominado la cruz de Perrenque frente a la mejana denominada del holmo de Ropilla quedando dicha mejana en la jurisdicion de Pina, dirigida la visual al anterior resulto linea recta.

Descripción y localización: mojón no encontrado. El lugar donde se colocó es hoy una linde entre un campo de cultivo y una plantación de chopos. Ubicación posible en 41º27'35.96''N 0º29'01.21''O (fecha visita: 27/02/2021).

Puede reconocerse el antiguo cauce del río en la plantación de chopos, que está a nivel más bajo que los campos y eran carrizales hasta que fueron eliminados para poner la chopera hace solo unos pocos años. No sabemos a que se refiere con la denominación "Cruz de Perrenque" aunque parece el nombre de un paraje.







Fotos: 1: vista aérea de la ubicación del mojón.
2: hacia Pina, campos de regadío.
3: hacia Quinto, plantación de chopos en lo que era el cauce del Ebro.
4: vista hacia el mojón anterior, donde se observa la diferencia de nivel entre el campo y la chopera.

A distancia de ciento diez metros formando angulo de ciento cuarenta y un grados se coloco el 18 Mojon diez y ocho en el sitio denominado la cruz de Perrenque frente a la mejana llamada del olmo de ropilla quedando dicha mejana en la jurisdicion de Pina, se dirigio la visual al anterior y resulto linea recta.

Descripción y localización: mojón no encontrado. El lugar donde se colocó es hoy una linde entre un campo de cultivo y una plantación de chopos. Ubicación posible en 41º27'37.82''N 0º29'04.96''O (fecha visita: 27/02/2021).

El paisaje y los comentarios son los mismos que para el mojón anterior.









Fotos: 1: vista aérea de la ubicación del mojón.
2: hacia Pina, campos de regadío.
3: hacia Quinto, plantación de chopos en lo que era el cauce del Ebro.
4: vista hacia el mojón anterior, con la linde que separa el campo de la chopera.

A distancia de trescientos cincuenta y dos metros formando angulo de ciento treinta y cinco grados se coloco el
19 Mojon diez y nueve en la orilla del Ebro procsimo al campo de Pascual Belled, se dirigio la visual al anterior y resulto linea recta

Descripción y localización: mojón no encontrado. El lugar donde se colocó es hoy una linde entre un campo de cultivo y un carrizal. Ubicación posible en 41º27'44.02''N 0º29'17.17''O (fecha visita: 27/02/2021).

Un carrizal marca el antiguo curso del río, que hoy se encuentra a 712 metros de distancia hacia Quinto. Pascual Belled, de Pina, era un labrador muy modesto propietario de solo tres campos, dos de ellos, de 5 y 6 anegas respectivamente, en la zona donde se puso el mojón sin que podamos saber cual de los dos es el que se cita en la referencia.









Fotos: 1: vista aérea de la ubicación del mojón.
2: hacia Pina, cultivos de regadío en el campo que fue de Pascual Belled.
3: hacia Quinto, carrizal indicando el antiguo cauce del Ebro.
4: vista hacia el mojón anterior, con la linde que separa el campo del carrizal.

A distancia de doscientos sesenta y seis metros formando angulo de ciento cincuenta y cinco grados se coloco el
20 Mojon veinte en la orilla del Ebro procsimo al campo de Fernando Aguado se dirigio la visual al anterior y resulto linea recta.

Descripción y localización: mojón no encontrado. El lugar donde se colocó es hoy una linde entre un campo de cultivo y un carrizal. Ubicación posible en 41º27'48.02''N 0º29'26.55''O (fecha visita: 27/02/2021).

El paisaje es similar al del mojón anterior. Tras el carrizal y un escorredero que lo drena se extiende hasta el río la finca de Darío, plantada de árboles frutales. Fernando Aguado, de Pina, era un labrador modestísimo que únicamente tenía en propiedad el campo citado en la referencia, de solo una anega de extensión y por el que pagaba 26 reales de contribución.







Fotos: 1: vista aérea de la ubicación del mojón.
2: hacia Pina, cultivos de regadío en el campico que fue de Fernando Aguado.
3: hacia Quinto, carrizal indicando el antiguo cauce del Ebro.
4: vista hacia el mojón anterior, con la linde que separa el campo del carrizal.

A distancia de doscientos noventa y cinco metros formando angulo de ciento cuarenta y siete grados se coloco el

21 Mojon veinte y uno en el angulo del campo de Lorenzo Duarte procsimo al camino de Pina a Gelsa y orillas del Ebro, y en direccion al escorredero de Quinto atravesando el Ebro y la mejana del Bombo que se encuentra entre dos aguas se unio la linea divisoria de Pina y Quinto con el mojon numero uno de la mejana del Figueral que se encuentra en la margen derecha del Ebro al desembocadero de dicho escorredero se dirigio la visual al anterior y resulto linea recta. Midiendo hasta el mencionado mojon numero uno de la mejana del Figueral una distancia aprocsimada de mil ciento veinte metros formando angulo de ciento treinta y ocho grados

Descripción y localización: mojón no encontrado. El lugar donde se colocó es hoy una linde entre cultivos. Ubicación posible en 41º27'53.2535.96''N 0º29'37.19''O (fecha visita: 27/02/2021).

El carrizal ha sido roturado y en este punto es un campo de no muy buena calidad. La concentración parcelaria desbarató los caminos así que el citado hacia Gelsa no existe. La Mejana del Bombo no existe ya que no hay islas entre este mojón y el 1º del Figueral, aunque la linde pasa por un soto en la margen derecha. El campo de Lorenzo Duarte era grande, de 7 cahices y 1 anega, aunque de 3ª clase y por el que pagaba 83 reales de contribución.









Fotos: 1: vista aérea de la ubicación del mojón.
2: hacia Pina, cultivos de regadío en el campo que fue de Lorenzo Duarte.
3: hacia Quinto, un campo tras haber roturado el carrizal.
4: vista hacia el mojón anterior, con un camino nuevo, tras la concentración parcelaria, de acceso a fincas.

Terminado el deslinde referido se constituyo la misma Comision en la orilla del Ebro en la desenvocadura del galacho sito en la mejana llamada de la Alfarda



Vista aérea de la mojonación con Quinto desde la entonces margen izquierda del Ebro en la Mechana

1 en la izquierda del Ebro dirigida la visual al anterior que se fijo en el lado opuesto del Ebro en el punto denominado mejana de Toledo reseñado con el numero treinta y cinco de la mojonacion del soto o mejana espresada resulto linea recta.

Descripción y localización: mojón no encontrado. El lugar es ahora una plantación de chopos. Ubicación posible en 41º28'18.21''N 0º31'32.81''O (fecha visita: 25/02/2021).

El río se ha movido hacia Quinto en este punto. Todo el entorno ha sido transformado para plantar una chopera por lo que no existe ninguna de las referencias que se proporcionan en el documento.







Fotos: 1: vista aérea de la ubicación del mojón.
2: hacia Pina, una plantación de chopos.
3: hacia Quinto, plantación de chopos con los cerros de Bonastre al fondo.

A distancia de doscientos sesenta metros formando angulo de setenta y nueve grados se coloco el 2 Mojon segundo en el gleral de la orilla del Ebro suponiendo su centro la linea divisoria de las jurisdiciones de Pina y Quinto dirigida la visual al anterior resulto linea recta.

Descripción y localización: mojón no encontrado. El lugar coincide ahora con una isla en el centro del Ebro. Ubicación posible en 41º28'14.33''N 0º31'43.27''O (fecha visita: 25/02/2021).

El río va encajonado por las motas y no forma glerales en las orillas, si acaso en las islas como muestra la ortofoto tomada en época de estiaje.







Fotos: 1: vista aérea de la ubicación del mojón.
2: desde la orilla izquierda, hacia Pina la chopera.
3: desde la orilla izquierda, hacia Quinto el centro del río con riada por lo que no se aprecia el suelo de la isla.

A distancia de doscientos diez metros formando angulo de ciento setenta y un grados se coloco el 3 Mojon tercero en la orilla del rio frente a la mejana llamada de Bonastre, se dirigio la visual al anterior y resulto linea recta.

Descripción y localización: mojón no encontrado. El lugar es un camino junto a un escorredero que drena la huerta de Quinto. Ubicación posible en 41º28'11.52''N 0º31'51.37''O (fecha visita: 25/02/2021).

El río se ha movido hacia Pina y toda la mojonación queda ahora en la margen derecha por lo que las referencias que se dan en el documento no sirven. Toda la margen derecha está roturada y la linde va a discurrir entre campos de cultivo.









Fotos: 1: vista aérea de la ubicación del mojón.
2: hacia Pina, carrizales que acompañan al escorredero que viene desde la huerta de Quinto.
3: hacia Quinto, campos de cultivo en regadío.
4: vista hacia el mojón anterior con una torre que albergaba motores para elevar el agua del río para riego y hoy en desuso.

A distancia de cuatrocientos diez metros formando angulo de ciento cincuenta y siete grados se coloco el
4 Mojon cuatro en la orilla del rio frente a la mejana llamada de Bonastre dirigida la visual al anterior y resulto linea recta.

Descripción y localización: mojón no encontrado. El lugar es la orilla de un camino que va a marcar la separación entre los dos términos. Ubicación posible en 41º28'14.26''N 0º32'08.83''O (fecha visita: 25/02/2021).

Un camino va a separar los dos términos municipales de Pina y Quinto en un entorno muy monótono de cultivos de regadío.









Fotos: 1: vista aérea de la ubicación del mojón.
2: hacia Pina, campos de cultivo con el río muy al fondo.
3: hacia Quinto, campos de cultivo.
4: vista hacia el mojón anterior con el camino que separa los dos términos.

A distancia de trescientos noventa metros formando angulo de ciento treinta y seis grados se coloco el
5 Mojon cinco en orilla del rio frente a la mejana de Bonastre dirigida la visual al anterior y resulto linea recta.

Descripción y localización: mojón no encontrado. El lugar es la orilla del camino que separa los dos términos. Ubicación posible en 41º28'21.44''N 0º32'22.79''O (fecha visita: 25/02/2021).

El paisaje y los comentarios son similares a los del mojón anterior.









Fotos: 1: vista aérea de la ubicación del mojón.
2: hacia Pina, campos de cultivo.
3: hacia Quinto, campos de cultivo.
4: vista hacia el mojón anterior con el camino que separa los dos términos.

A distancia de trescientos cuatro metros formando angulo de ciento cuarenta y seis grados se coloco el
6 Mojon seis en orilla del rio frente a la mejana de Bonastre dirigida la visual al anterior y resulto linea recta

Descripción y localización: mojón no encontrado. El lugar es la orilla del camino que separa los dos términos. Ubicación posible en 41º28'30.80''N 0º32'26.09''O (fecha visita: 25/02/2021).

El paisaje y los comentarios son similares a los del mojón anterior.









Fotos: 1: vista aérea de la ubicación del mojón.
2: hacia Pina, campos de cultivo.
3: hacia Quinto, campos de cultivo.
4: vista hacia el mojón anterior con el camino que separa los dos términos.

A distancia de cuatrocientos cincuenta y dos metros formando angulo de ciento setenta y dos grados se coloco el
7 Mojon siete en el galacho denominado del espolon de la mechaneta dirigida la visual al anterior resulto linea recta.

Descripción y localización: mojón no encontrado. El lugar donde se colocó en ahora la mota en la orilla derecha. Ubicación posible en 41º28'43.37''N 0º32'15.44''O (fecha visita: 25/02/2021).

Se abandona el camino que se ha venido siguiendo, que describe la curva que hacía el río, para subir a la mota y colocarnos justo en la orilla derecha del Ebro.









Fotos: 1: vista aérea de la ubicación del mojón.
2: hacia Pina, el río Ebro desde la mota en la orilla derecha.
3: hacia Quinto, la mota y terminación del camino que se ha venido siguiendo.
4: vista hacia el mojón anterior con el camino que separa los dos términos.

A distancia de trescientos un metros formando angulo de ciento setenta y cinco grados se coloco el 8 Mojon ocho ultimo de esta mojonacion en la recta que describe desde el barranco llamado de la Alfondiga a la torre de Pina desde este punto atraviesa la linea divisoria el rio Ebro a enlazar con el mojon numero quince de la derecha del Ebro en la margen del mismo donde termina el deslinde del soto de Talavera y a la mejana llamada de Puyol formando un angulo de de cincuenta y ocho grados y una distancia de quinientos cincuenta metros procsimamente hasta el punto indicado

Descripción y localización: mojón no encontrado. El lugar donde se colocó está cerca de la mota en la orilla derecha. Ubicación posible en 41º28'53.16''N 0º32'20.33''O (fecha visita: 25/02/2021).

El mojón estaba situdado en lo que hoy es la mota en la orilla derecha del Ebro.









Fotos: 1: vista aérea de la ubicación del mojón.
2: hacia Pina, un campo de cultivo entre la mota y el río y vegetación de ribera junto al río Ebro.
3: hacia Quinto, campos de cultivo.
4: vista hacia el mojón anterior con la mota junto al Ebro.

Con lo cual quedo terminada la operacion de deslinde que queda expresada y firman los Señores componentes la comision nombrada al efecto de que yo el secretario interino certifico

(firman el documento Francisco Pes, Jose Lasala, Francisco Hijar Falcon y Domingo Delcazo, que lo hace por el perito practico D. Andres Gonzalez que no sabe).



Adjunto remito V.E. para los efectos prevenidos en Decreto de 23 de Diciembre de 1870, un duplicado de las actas del deslinde del termino jurisdicional de esta villa.

Dios gue. a V.E. mus añs

Pina, 25 de Julio de 1872,

Emo Señor
El Alcalde
Firma Gregorio Ruiseco

Emo Señor Governador de la Prov. De Zaragoza

1872

Espediente de deslinde y amojonamiento del termino municipal de Pina.

Abril 30
1872 ....,, Se pusieron en la confrontacion con el pueblo de Gelsa 75 mojones y el acta fué aprovada por las comisiones de ambos Ayuntamientos.

Abril 30
1872 ....,, Se pusieron en la confrontacion con el pueblo de Sastago 24 mojones, y el acta fué aprovada por las comisiones de ambos Ayuntamientos.

Marzo 9
1872 ....,, Se pusieron en la confrontacion con el pueblo de Bujaraloz 29 mojones, y el acta fué aprovada por las comisiones de ambos Ayuntamientos.

Marzo 10
1872 ....,, Se pusieron en la confrontacion con el pueblo de La Almolda 100 mojones, y el acta fué aprovada por las comisiones de ambos Ayuntamientos.

Marzo 12
1872 ....,, Se pusieron en la confrontacion con el pueblo de Castejon de Monegros 61 mojones, y el acta fué aprovada por las comisiones de ambos Ayuntamientos.

Marzo 14
1872 ....,, Se pusieron en la confrontacion con el pueblo de Monegrillo 134 mojones, y el acta fué aprovada por las comisiones de ambos Ayuntamientos.

Marzo 16
1872 ....,, Se pusieron en la confrontacion con el pueblo de Villafranca de Ebro 22 mojones y el acta fué aprovada por las comisiones de ambos Ayuntamientos.

Marzo 17
1873 ....,, Se pusieron en la confrontacion con el pueblo de Osera 71 mojones y el acta fué aprovada por las comisiones de ambos Ayuntamientos.

Mayo 10
1872 ....,, Se pusieron en la confrontacion con el pueblo de Fuentes 9 mojones, y el acta fué aprovada por las comisiones de ambos Ayuntamientos.

Mayo 10
1872 ....,, Se pusieron en la confrontacion con el pueblo de Quinto 79 mojones, y el acta fué aprovada por las comisiones de ambos Ayuntamientos.

Sor Gobernador

Examinado por el Negociado el espediente de deslinde y amojonamiento del Termino municipal de Pina, y hallandolo conforme con lo dispuesto en el Decreto de 23 de Diciembre de 1870 y circular de 5 de Febrero de 1972, el Oficial que suscribe, es de parecer que de VS. aprovarlo en todas sus partes, dando de ello conocimiento al Ayuntamiento interesado para su inteligencia y satisfaccion.

VS. no obstante M a

Zaragoza 23 de Abril 1873

(firma Agustin Sartorio)

De acuerdo

(firma ininteligible)

DETALLE FOTOGRÁFICO DE LA LINDE DEL TÉRMINO MUNICIPAL DE PINA DE EBRO

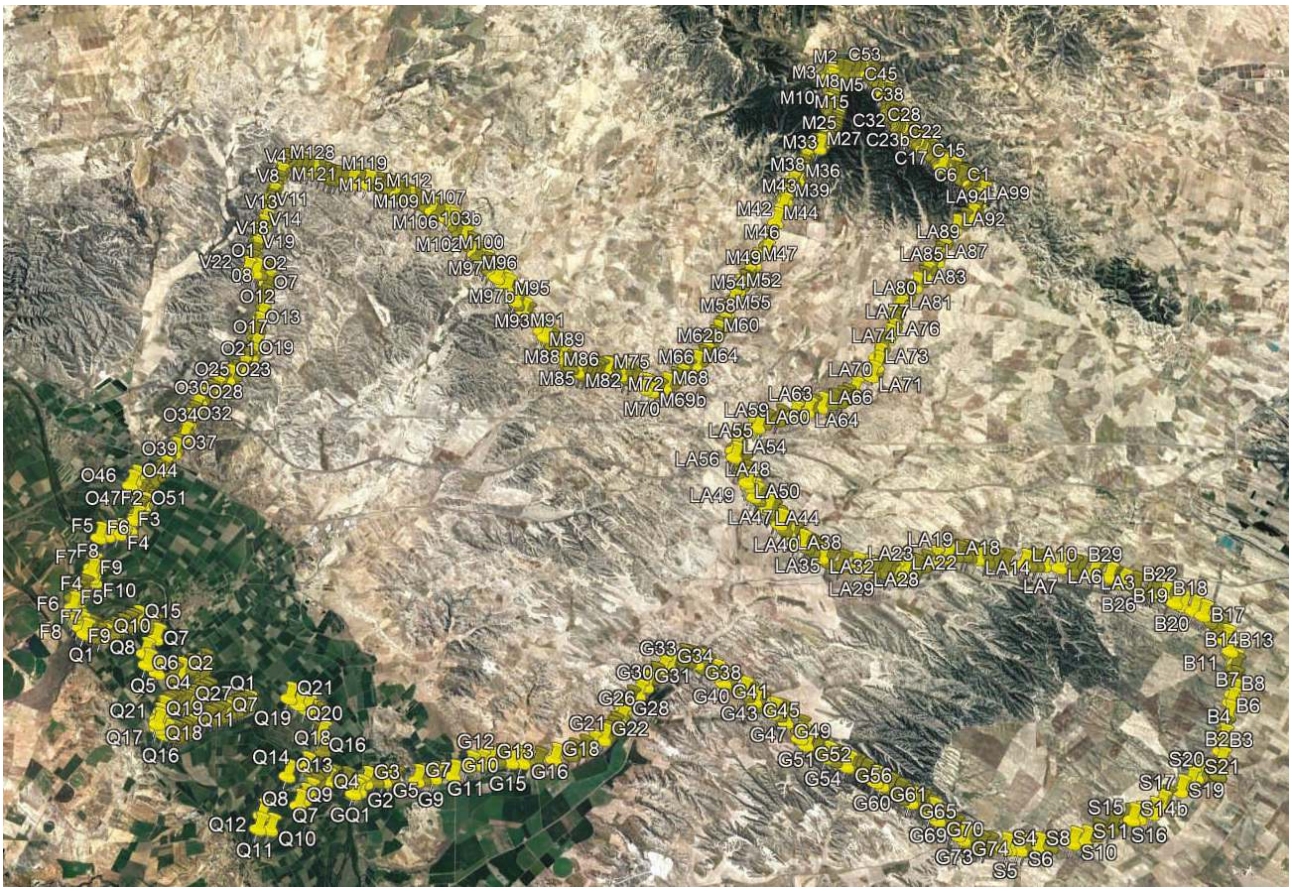

Vista aérea de la linde del término municipal de Pina de Ebro

GELSA








G13
G14
G15
G16
G17


G17
G18
G19
G20


G20
G21
G22
G23


G27
G26
G25
G24
G23


G30
G29
G28
G27


G32
G31
G30


G36
G37
G38
G34
G35
G33
G39
G40
G32


G40
G41
G42
G43
G44


G44
G45
G46


G47
G48


G49
G50


G50
G51
G52
G53
G54
G55
G56
G57
G58


G56
G57
G58
G59
G60
G61
G62
G63
G64
G65
G66
G67


G65
G66
G67
G68
G69
G70
G71
G72
G73
G74
G75

SÁSTAGO








S15
S14
S11
S13
S12


S18
S17
S16
S15


S21
S22
S20
S19
S18


S20
S21
S22
S23
S24
S1

BUJARALOZ

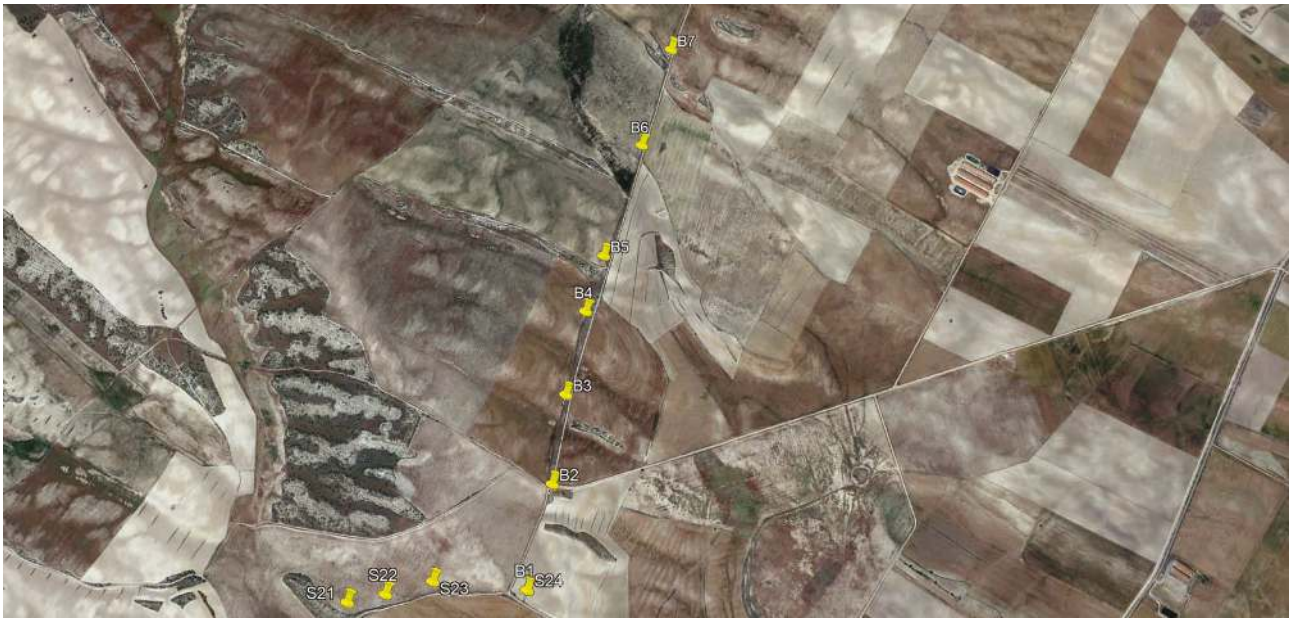
B7
B6
B5
B4
B3
B2
B1
S21
S22
S23
S24

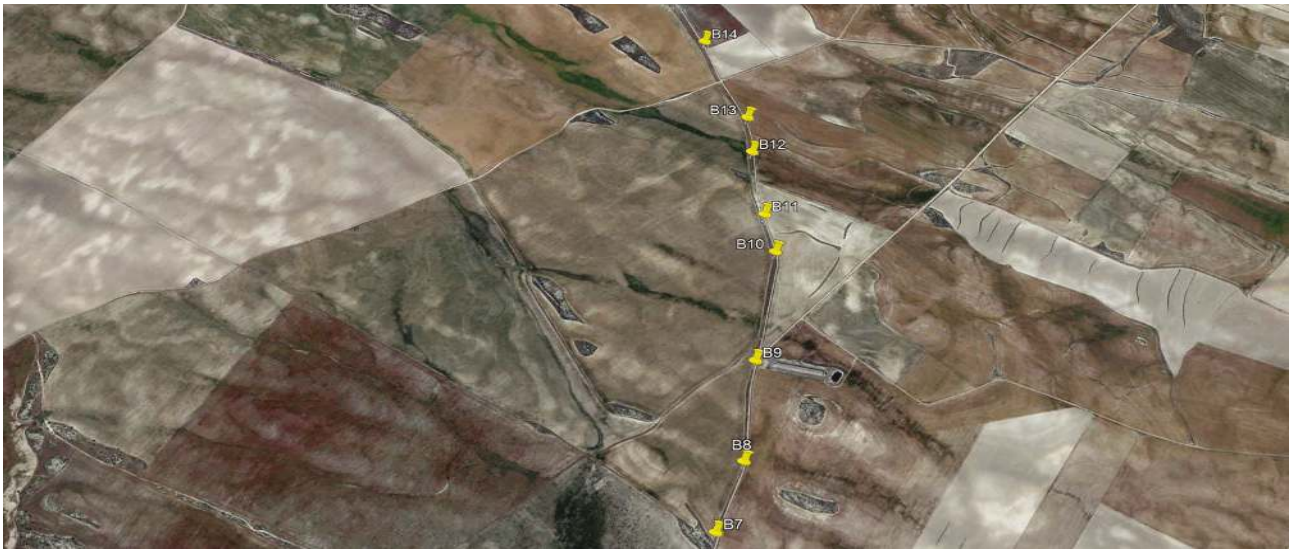
B14
B13
B12
B11
B10
B9
B8
B7


LA1
B28
B27
B26
B25
B24
B23
B22
B21
B20
B19
B18
B17
B16
B15
B14

LA ALMOLDA


LA8
LA7
LA6
LA5
LA4
LA3
A2
LA1
B29


A15
LA14
LA13
LA12
LA11
LA10
LA9
LA8


LA18
LA19
LA20
LA21
LA22


LA30
LA29
LA28
LA27
LA26
LA25
LA24
LA23
LA22

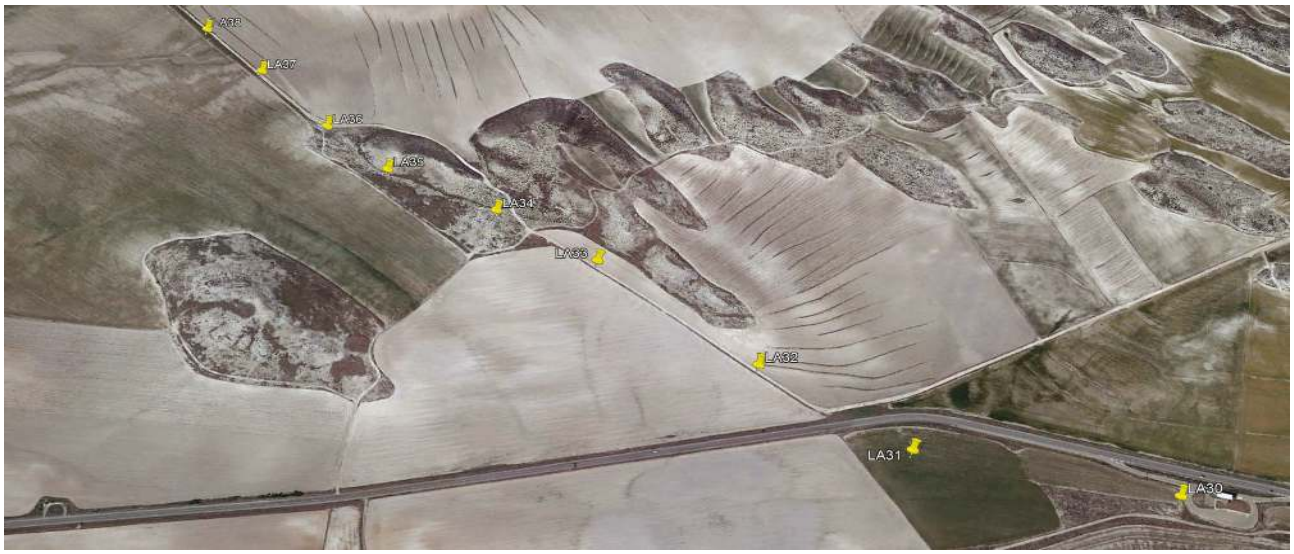
LA37
LA34
LA32
LA31
LA30


LA48
LA42
LA41
LA40
LA39
LA38


LA51
LA50
LA49
LA48
LA47
LA46
LA45


LA57
LA56
LA55
LA54
LA53
LA52
LA51


LA63
LA62
LA61
LA60
LA59
LA58
LA57


LA63
LA64
LA65
LA66
LA67
LA68
LA69


LA70
LA71
LA72
LA73


LA73
LA74
LA75
LA76


LA79
LA78
LA77
LA76


LA83
LA82
LA81
LA80


LA88
LA87
LA86
LA85
LA84


LA92
LA91
LA90
LA89


LA98
LA97
LA96
LA95
LA94
LA93
LA92


C1
LA100
LA99
LA98
LA97
LA96
LA95
LA94

CASTEJÓN DE MONEGROS








C44
C43
C42
C41
C40
C39
C38
C37b
C37
C36
C35
C34
C33


C61
M1
C60
C59
C58
C57
C56
C55
C54
C53
C52
C51
C50
C49
C48
C47
C46
C45
C44
C43

MONEGRILLO

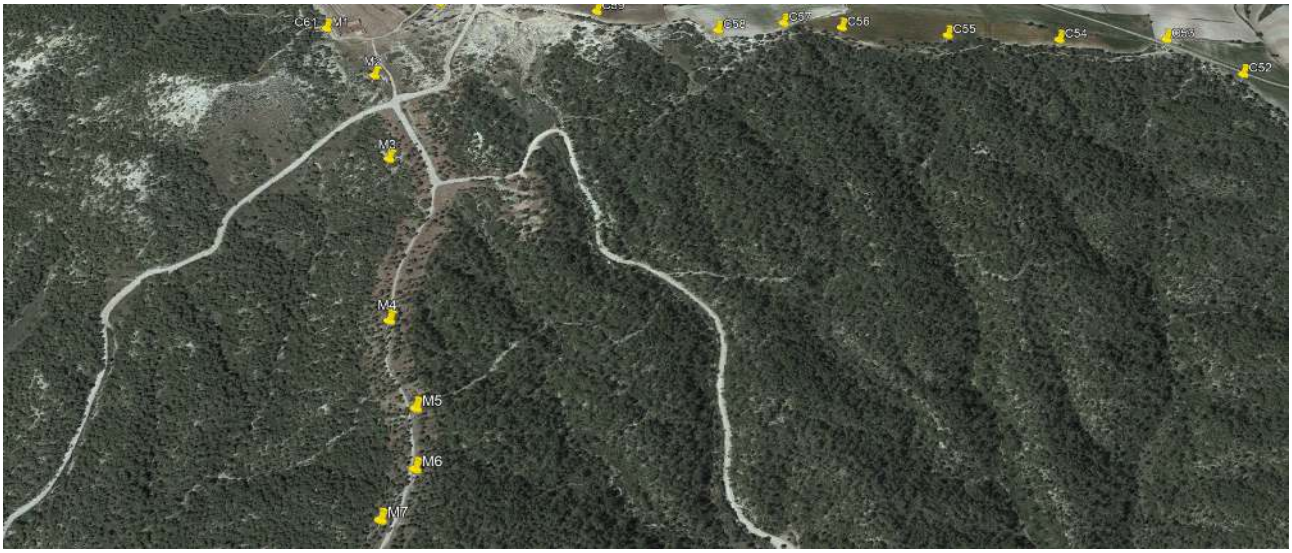
C61
M1
M2
M3
M4
M5
M6
M7
C57
C56
C55
C54
C52

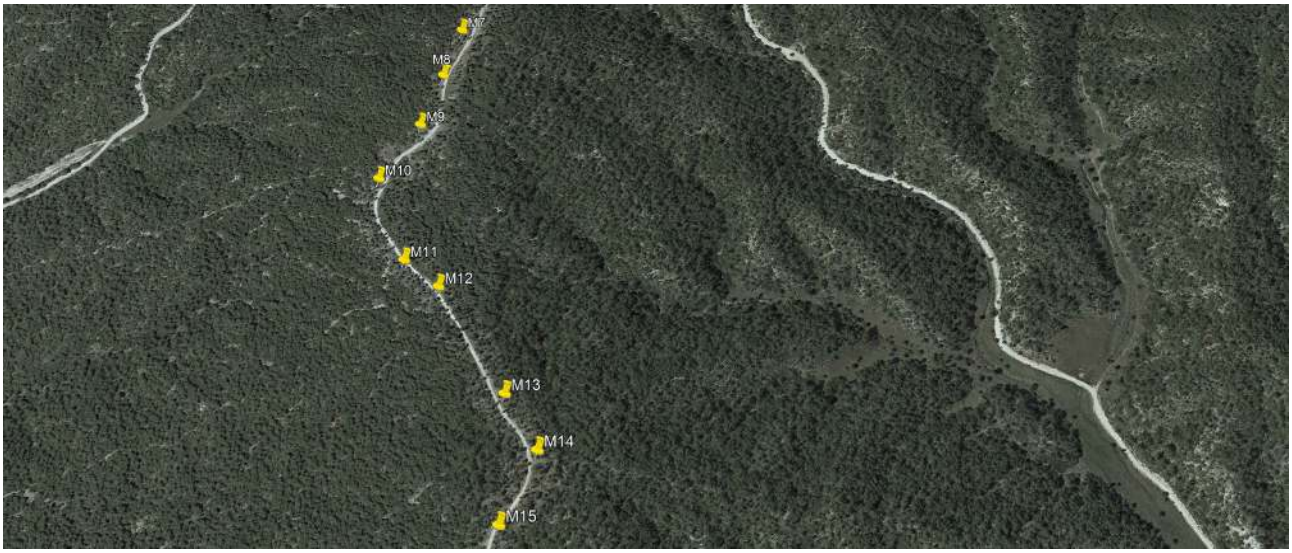
M8
M9
M10
M11
M12
M13
M14
M15


M15
M16
M17
M18
M19
M20
M21
M22
M23
M24
M25
M26

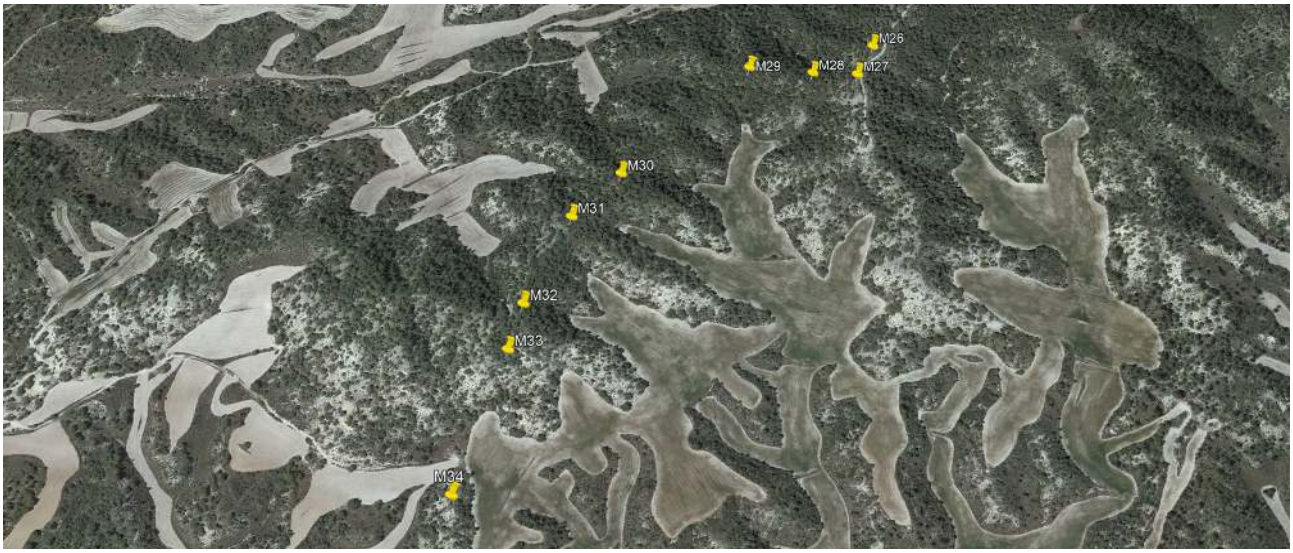
M26
M29
M28
M27
M30
M31
M32
M33
M34


M35
M36
M37
M38
M39
M40
M41


M41
M42
M43
M44


M44
M45
M46


M46
M47
M48
M49
M50
M51
M52


M53
M54
M55
M56
M57
M58
M59
M60


M64
M65
M66
M67


M67
M68
M69
M69b
M70
M71
M71b
M72
M73
M74
M75
M76
M77
M78
M79


M79
M80
M81
M82
M83
M84
M85
M86
M87
M87b
M88


M95
M94
M92
M91
M90
M89


M103
M102
M101
M100
M99
M98
M97
M96


M115
M114
M112
M111
M110
M109
M108
M107
M106
M105
M104


M129
M128
M127
M126
M125
M124
M123
M122
M121
M120
M119
M118
M117


M134
V1
M133
M132
V2
M131
V3
M130
M129
M128
M127
V4
V5

VILLAFRANCA DE EBRO







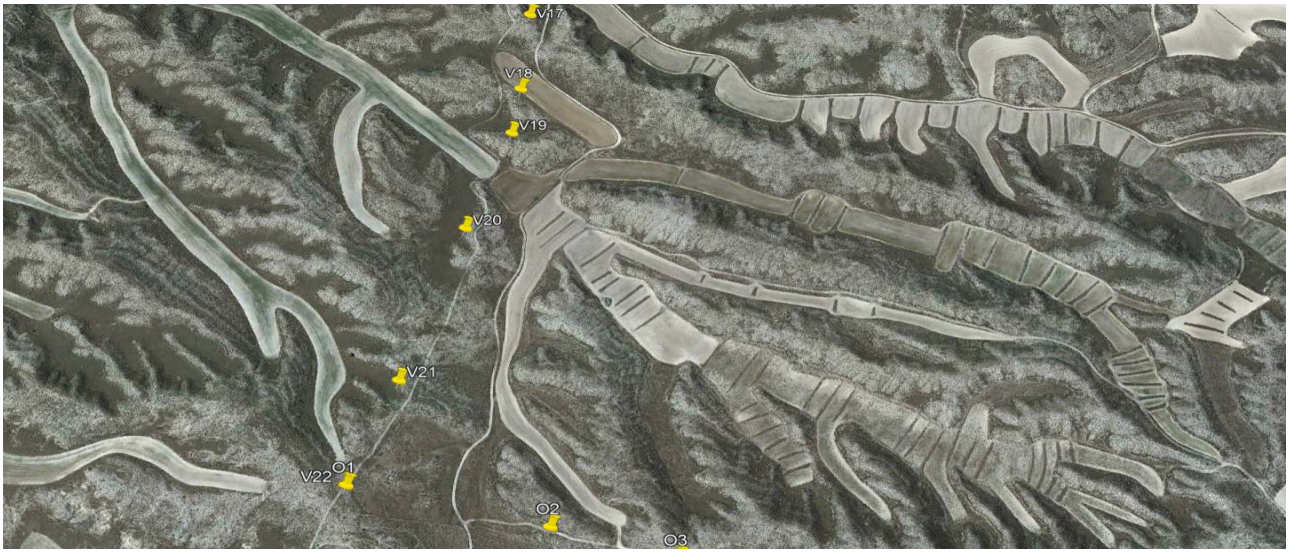
V17
V18
V19
V20
V21
V22
O1
O2
O3

AGUILAR - OSERA DE EBRO








O16
O17
O18
O19
O20


O21
O22
O23
O24
O25


O25
O26
O27
O28
O29
O30
O31


O31
O32
O33
O34
O35
O36


O36
O37
O38
O39
O40
O42
O41


O39
O40
O44
O43
O42
O41
O45
O46
O47
O48
O49
O50
O51
O52
F1

FUENTES DE EBRO








F4
F5
F6
F7


F1
F2
F3
F4


F8
F9
Q2
Q3
Q4
F10
Q5
Q1

QUINTO








Q14
Q13
Q12
Q8
Q7
Q6
Q5
Q1


Q6
Q5
Q1
Q2
Q4
Q3


Q35
Q1
Q34
Q33
Q32
Q31


Q31
Q30
Q29
Q28
Q27
Q26
Q25
Q24
Q23
Q22
Q21


Q22
Q21
Q20
Q19
Q18
Q17
Q16
Q15
Q14
Q13
Q12
Q11


Q1
Q2
Q3
Q4
Q5
Q6
Q7
Q8
Q9
Q10


Q21
Q20
Q19
Q18
Q17


Q16
Q15
Q14


Q14
Q13
Q4
Q3
Q2
Q5
Q6
Q7
Q8
Q9
Q12


Q9
Q12
Q11
Q10


Q5
Q6
Q7
Q8
Q9


Q3
Q4
Q2
Q5
Q2
GQ1



1872

En 1872, los pineros Ventura Laga, Francisco Pes, Serapio Gímez, Gregorio Taure, José Pes y el topógrafo de Gelsa Francisco Híjar y Falcón recorrieron los 120 Km de la linde del término de Pina revisando los mojones y dejando constancia de accidentes geográficos y nombres de personas y edificios.

2021

En 2021, 146 años después, nosotros hemos vuelto a recorrer el mismo itinerario constando cambios y permanencias en el paisaje y fijándolo fotográficamente con la idea de crear un documento para que, en 2167, otros pineros puedan seguir constatando que hay pocas cosas inmutables.